

УВОДНЕ НАПОМЕНЕ .....	1
1. ПОЛАЗНЕ ОСНОВЕ .....	2
1.1. ОБУХВАТ И ОПИС ГРАНИЦА ПОДРУЧЈА ПРОСТОРНОГ ПЛАНА.....	2
1.2. ОБАВЕЗЕ, УСЛОВИ И СМЕРНИЦЕ ИЗ ПРОСТОРНОГ ПЛАНА РЕПУБЛИКЕ СРБИЈЕ И ДРУГИХ РАЗВОЈНИХ ДОКУМЕНАТА .....	5
2. ПРИНЦИПИ, ЦИЉЕВИ И КОНЦЕПЦИЈА ИЗГРАДЊЕ ДРЖАВНОГ ПУТА .....	6
2.1. ПРИНЦИПИ ИЗГРАДЊЕ ДРЖАВНОГ ПУТА.....	6
2.2. ОПШТИ И ОПЕРАТИВНИ ЦИЉЕВИ .....	7
2.3. КОНЦЕПЦИЈА РЕШЕЊА СИСТЕМА ДРЖАВНОГ ПУТА .....	9
2.4. РЕГИОНАЛНИ ЗНАЧАЈ КОРИДОРА ДРЖАВНОГ ПУТА И ФУНКЦИОНАЛНЕ ВЕЗЕ .	10
3. ПЛАНСКА РЕШЕЊА.....	13
3.1 ПОЛОЖАЈ КОРИДОРА ДРЖАВНОГ ПУТА И ПЛАН РАЗМЕШТАЈА ПРАТЕЋИХ САДРЖАЈА .....	13
3.1.1. Положај коридора Државног пута.....	13
3.1.2. Размештај пратећих садржаја у коридору Државног пута.....	17
3.2. ПЛАН ВЕЗА ДРЖАВНОГ ПУТА СА ОКРУЖЕЊЕМ.....	19
3.2.1. Петље.....	19
3.2.2. Денивелисана укрштања .....	21
3.2.3. Паралелни алтернативни путни правац .....	22
3.3. УТИЦАЈ КОРИДОРА ДРЖАВНОГ ПУТА НА ПРИРОДУ, НЕПОКРЕТНА КУЛТУРНА ДОБРА, ЖИВОТНУ СРЕДИНУ И МЕРЕ ЗАШТИТЕ .....	26
3.3.1. Заштита природе и природних добара.....	26
3.3.2. Заштита непокретних културних добара.....	31
3.3.3. Утицај на животну средину и мере заштите .....	34
3.3.4. Мере заштите од удеса и мере заштите у ванредним ситуација .....	42
3.4. УТИЦАЈ КОРИДОРА ДРЖАВНОГ ПУТА НА ФУНКЦИОНИСАЊЕ НАСЕЉА И РАЗВОЈ ПРИВРЕДЕ .....	43
3.5. РАЗВОЈ ОСТАЛИХ ИНФРАСТРУКТУРНИХ СИСТЕМА У КОРИДОРУ ДРЖАВНОГ ПУТА.....	47
3.5.1. Остала путна инфраструктура .....	47
3.5.2. Остали инфраструктурни системи .....	47
3.6. УПОТРЕБА ЗЕМЉИШТА И ПРЕГЛЕД УКРШТАЊА КОРИДОРА ДРЖАВНОГ ПУТА СА ОСТАЛИМ ТЕХНИЧКИМ СИСТЕМАМА .....	54
4. ПРАВИЛА УРЕЂЕЊА И ПРАВИЛА ГРАЂЕЊА .....	93
4.1. ПОЈАСИ ЗАШТИТЕ И РЕЖИМИ КОРИШЋЕЊА И УРЕЂЕЊА У КОРИДОРУ ДРЖАВНОГ ПУТА И ОСТАЛЕ ИНФРАСТРУКТУРЕ .....	93
4.1.1. Појаси заштите и режими коришћења и уређења у коридору Државног пута.....	93
4.1.2. Појаси, зоне заштите и режими коришћења коридора осталих инфраструктурних система .....	94
4.2. ГРАНИЦА И ОБУХВАТ ПОЈАСА ПУТА И ЗЕМЉИШТА ЈАВНЕ НАМЕНЕ.....	97
4.2.1. Списак координата преломних тачака и катастарских парцела у појасу пута (путно земљиште јавне намене за потпуну експропријацију) .....	97
4.2.2. Списак координата преломних тачака и катастарских парцела водног земљишта (земљиште јавне намене за потпуну експропријацију).....	219
4.3. ПРАВИЛА УРЕЂЕЊА И ГРАЂЕЊА ДРЖАВНОГ ПУТА И ПРАТЕЋИХ САДРЖАЈА.....	240
4.3.1. Правила уређења и грађења Државног пута.....	240
4.3.2. Правила уређења и грађења функционалних садржаја пута .....	249
4.3.3. Правила уређења и грађења пратећих садржаја за кориснике пута.....	249

4.4. ПРАВИЛА ПАРАЛЕЛНОГ ВОЂЕЊА И УКРШТАЊА КОРИДОРА ДРЖАВНОГ ПУТА СА ДРУГИМ ИНФРАСТРУКТУРНИМ СИСТЕМИМА .....	252
5. ИМПЛЕМЕНТАЦИЈА.....	256
5.1. ИНСТИТУЦИОНАЛНИ ОКВИР ИМПЛЕМЕНТАЦИЈЕ И УЧЕСНИЦИ У ИМПЛЕМЕНТАЦИЈИ.....	256
5.2. СМЕРНИЦЕ ЗА ИМПЛЕМЕНТАЦИЈУ ПЛАНА .....	257
5.2.1. Директна имплементација Просторног плана.....	258
5.2.2. Смернице за имплементацију Просторног плана у другим просторним и урбанистичким плановима.....	259
5.2.3. Имплементација Просторног плана у секторским плановима и програмима .....	259
5.3. ПРИОРИТЕТНА ПЛАНСКА РЕШЕЊА И ПРОЈЕКТИ.....	261
5.4. МЕРЕ И ИНСТРУМЕНТИ ЗА ИМПЛЕМЕНТАЦИЈУ .....	261

# **ПРОСТОРНИ ПЛАН ПОДРУЧЈА ПОСЕБНЕ НАМЕНЕ ИНФРАСТРУКТУРНОГ КОРИДОРА ДРЖАВНОГ ПУТА I РЕДА „ВОЖД КАРАЂОРЂЕ“**

## **УВОДНЕ НАПОМЕНЕ**

Просторни план подручја посебне намене инфраструктурног коридора државног пута I реда „Вожд Карађорђе“ (у даљем тексту: Просторни план), урађен је према Одлуци о изради Просторног плана подручја посебне намене инфраструктурног коридора државног пута I реда „Вожд Карађорђе“ („Службени гласник РС”, број 15/21) и Одлуци о изради Стратешке процене утицаја Просторног плана подручја посебне намене инфраструктурног коридора државног пута I реда „Вожд Карађорђе“ на животну средину („Службени гласник РС”, број 10/21).

Садржај и основна решења Просторног плана усклађени су са одредбама Закона о планирању и изградњи („Службени гласник РС”, бр. 72/09, 81/09 - исправка, 64/10 - УС, 24/11, 121/12, 42/13 - УС, 50/13 - УС, 98/13 - УС, 132/14, 145/14, 83/18, 31/19, 37/19 - др. закон, 9/20, 52/21 и 62/23), Закона о Просторном плану Републике Србије од 2010. до 2020. године („Службени гласник РС”, број 88/10), Закона о путевима („Службени гласник РС”, бр. 41/18 и 95/18 – др. закон), Закона о заштити животне средине („Службени гласник РС”, бр. 135/04, 36/09, 36/09 – др. закон, 72/09 – др. закон, 43/11 – одлука УС, 14/16, 76/18, 95/18 – др. закон и 95/18 – др. закон), Закона о стратешкој процени утицаја на животну средину („Службени гласник РС”, бр. 135/04 и 88/10), Правилника о садржини, начину и поступку израде докумената просторног и урбанистичког планирања („Службени гласник РС”, број 32/19), Правилника о условима које са аспекта безбедности саобраћаја морају да испуњавају путни објекти и други елементи јавног пута („Службени гласник РС”, број 50/11), као и са другим прописима.

Носилац израде Просторног плана је Министарство грађевинарства, саобраћаја и инфраструктуре. Стручни обрађивач Просторног плана је Институт за архитектуру и урбанизам Србије из Београда, у сарадњи са обрађивачима Идејног пројекта државног пута I реда „Вожд Карађорђе“ ХИДРОПРОЈЕКАТ-САОБРАЋАЈ ДОО, Грађевински факултет Универзитета у Београду, Саобраћајни факултет Универзитета у Београду, ДБ Инжењеринг ДОО и Агенција за геодетске послове Geo Team Future. Инвеститор израде Просторног плана и Идејног пројекта је КОРИДОРИ СРБИЈЕ д.о.о.

Просторни план садржи текстуални и графички део. Текстуални део Просторног плана садржи: полазне основе; принципе, циљеве и концепцију изградње система; планска решења; правила уређења и правила грађења; имплементацију. Графички део Просторног плана садржи: Рефералну карту број 1 (листови 1а и 1б) - „Посебна намена простора”, Рефералну карту број 2 (листови 2а и 2б) - „Инфраструктурни системи и заштита животне средине, природних и културних добара”, Рефералну карту број 3 (листови 3а и 3б) - „Спровођење Просторног плана”, Тематску карту број 1 - „Детаљна регулација са елементима спровођења” (51 лист). Документациона основа Просторног плана садржи: изводе из Просторног плана Републике Србије и других релевантних развојних докумената; програм опремања и уређења коридора државног пута; анализе и оцене стања; прогнозе; планске исказе као и образложења планских решења; податке, услове и друга документа из процедуре припремања, са одговарајућим графичким приказима; као и другу документацију на којој је заснован Просторни план.

Рани јавни увид у Просторни план је одржан у периоду од 27.05.2022. године до 10.06.2022. године, након чега је Комисија за спровођење поступка раног јавног увида поводом израде Просторног плана Министарства грађевинарства, саобраћаја и инфраструктуре, сачинила Извештај о обављеном Раном јавном увиду број 350-01-01898/2020-11 од 06.07.2022. године, који је саставни део докуменатације плана.

Стручну контролу Нацрта Просторног плана обавила је Комисија за стручну контролу Министарства грађевинарства, саобраћаја и инфраструктуре на седници од 19.01.2024. године, која је сачинила Извештај о обављеној стручној контроли Нацрта Просторног плана број 350-01-01898/2020-11 од 25.01.2024. године.

## 1. ПОЛАЗНЕ ОСНОВЕ

### 1.1. ОБУХВАТ И ОПИС ГРАНИЦА ПОДРУЧЈА ПРОСТОРНОГ ПЛАНА

Граница Просторног плана одређена је на основу коридора планираног Државног пута I реда „Вожд Карађорђе“ (у даљем тексту: Државни пут), у просечној ширини од 100 до 200 m, која обухвата појас пута, заштитни појас, појас контролисане изградње, постојеће и планирано водно земљиште потребно за регулацију водотокова и заштиту пута од поплава, постојеће железничко и друго грађевинско, шумско и пољопривредно земљиште, у укупној дужини од 163,19 km. Границом Просторног плана обухваћени су и коридори два бочна правца дужине од 20,71 km и више везних праваца ниже категорије од Државног пута. Циљ изградње и техничке карактеристике планираног Државног пута су дефинисане овим планом на начин да се након изградње дефинише категорија пута, која не мора бити иста на свим планираним деоницама. Просторни план је припремљен у складу са идејним техничким решењем и истовремено са израдом елемената Идејног пројекта и садржи детаљну регулациону разраду за целокупну деоницу Државног пута, као и за бочне и везне правце. Коначна граница је смањена у односу на прелиминарну дефинисану Одлуком о изради Просторног плана и обухвата коридор државног пута и бочних праваца. Просторним планом обухваћени су постојећи и планирани коридори других магистралних инфраструктурних система са трасом и заштитним појасима (непосредним и ширим) који су у обухвату планског подручја (укрштају се са планираном трасом Државног пута).

**Табела 1.** Обухват подручја Просторног плана (планирани Државни пут, бочни правци, везни правци)

Јединица локалне самоуправе (ЈЛС)	Површина обухваћеног дела територије ЈЛС (ha)	%	Дужина деоница планираног пута на територији ЈЛС (km)
Општина Лајковац	28,06	0,93	0,09
Град Београд, Градска општина Лазаревац	346,54	11,53	22,50
Општина Аранђеловац	543,17	18,07	39,90
Општина Топола	663,99	22,09	45,02
Општина Рача	413,23	13,75	31,64
Општина Лапово	111,19	3,70	5,10
Општина Велика Плана	47,39	1,58	2,80
Град Београд, Градска општина Младеновац	344,68	11,47	21,22
Град Београд, Градска општина Сопот	150,70	5,01	6,55
Општина Смедеревска Паланка	86,35	2,87	4,13
Општина Љиг	7,93	0,26	0,49
Општина Баточина	28,34	0,94	3,78
Град Крагујевац	234,59	7,80	13,93
<b>Укупно</b>	<b>3006,16</b>	<b>100</b>	<b>197,15</b>

Граница Просторног налази се на деловима територија следећих јединица локалне самоуправе:

- на територији општине Лајковац Граница катастарске општине (1): Доњи Лајковац;
- на територији градске општине Лазаревац катастарске општине (6): Чибутковица, Трбушница, Крушевица, Барзиловица, Брајковац, Дудовица;
- на територији општине Аранђеловац катастарске општине (11): Прогореоци, Партизани, Венчане, Раниловић, Буковик, Мисача, Орашац, Стојник, Копљаре, Бања и Врбица;
- на територији општине Топола катастарске општине (14): Белосавци, Загорица, Јунковац, Маскар, Рајковац, Клока, Јеленац, Трнава, Светлић, Шуме, Топола (варошица), Топола (село), Горович и Жабаре;
- на територији општине Рача катастарске општине (13): Сепци, Ђурђево, Вишевац, Поповић, Адровац, Миращевац, Рача, Вучић, Доња Рача, Сипић, Борци, Доње Јарушице и Сараново;
- на територији општине Лапово Граница катастарске општине (1): Лапово;
- на територији општине Велика Плана катастарску општина (1): Марковац;
- на територији градске општине Младеновац катастарске општине (9): Марковац, Међулужје, Пружатовац, Младеновац Варош, Кораћица, Мала Врбица, Рајковац, Амерић, Влашка;
- на територији градске општине Сопот катастарске општине (2): Ђуринци и Мали Пожаревац;
- на територији општине Смедеревска Паланка катастарске општине (2): Башин и Мраморац;
- на територији општине Љиг Граница катастарске општине (1): Латковић.
- на територији општине Баточина (2): Бадњевац и Градац;
- на територији Града Крагујевца (7): Десимировац, Поскурице, Горње Јарушице, Церовац, Лужнице, Чумић и Опорница.

Укупна површина обухвата Просторног плана је 30,06 km<sup>2</sup>.

Граница подручја Просторног плана дефинисана је карактеристичним тачкама, координатама<sup>1</sup> (редни број тачке, X координата, Y координата од 1 до 8423), у делу који прати осу коридора планираног Државног пута (укључујући бочне и везне правце), а приказана је графички (рефералне карте, Тематска карта 1).

Границу Просторног плана чине координате које су пописане у ПРИЛОГУ 1 овог плана и чине његов саставни део.

---

<sup>1</sup>Координате су приказане у Гаус-Кригеровој пројекцији (x, y).

Слика 1. Положај коридора Државног пута



## 1.2. ОБАВЕЗЕ, УСЛОВИ И СМЕРНИЦЕ ИЗ ПРОСТОРНОГ ПЛАНА РЕПУБЛИКЕ СРБИЈЕ И ДРУГИХ РАЗВОЈНИХ ДОКУМЕНАТА

**Законом о Просторном плану Републике Србије за период од 2010. до 2020. године** („Службени гласник РС”, број 88/10) утврђене су дугорочне основе организације, уређења, коришћења и заштите простора Републике Србије у циљу усаглашавања економског и социјалног развоја са природним, еколошким и културним потенцијалима и ограничењима на њеној територији.

Дефинисана је концепција развоја путног саобраћаја и путне инфраструктуре која представља синтезу раније започетих студија и пројеката. Према таквој концепцији, Република Србија представља велики транспортни и саобраћајни центар у коме егзистира неколико већих урбаних центара који су носиоци примарних функција.

У правцу остваривања просторног развоја овим планом је утврђено спровођење активности на коридору државног пута I реда Мали Пожаревац-Младеновац-Топола (М-23) и даље пут Топола-Рудник (Р-126) веза са државним путем IA реда број 2 (аутопут Е-763 Јужни Јадран), као и на коридору државног пута I реда Лазаревац-Аранђеловац-Топола и Марковац-Свилајнац-Деспотовац-Бор (М-4, Р-103).

**Нацртом Просторног плана Републике Србије до 2035. године** (који је у процедури доношења), планиране су активности на побољшању повезаности друмског саобраћајног система и корисника, док се као посебан приоритет издвајају активности на попречној путној вези државних путева IA реда број 1 и 2 (алтернативни аутопутски коридор), трасом Лајковац – Лазаревац (ИБ бр. 27 и 22) – Аранђеловац (са везом ка Орашцу и Младеновцу, ПА број 151 и ИБ број 25) – Топола (ИБ бр. 27 и 25) – Рача – Свилајнац (ИБ број 27) – Деспотовац (ПА број 160) – Бор.

**Регионалним просторним планом за подручје Шумадијског, Поморавског, Рашког и Расинског управног округа** („Службени гласник РС“, број 39/14) као основно стратедијско опредељење издваја се постизање већег степена функционалне интегрисаности подручја Просторног плана: интрарегионално (кроз квалитативне промене у саобраћајној, економској и социјалној структури) и интерегионално/трансгранично (кроз реализацију приоритетних планских решења од значаја са више градова/општина, нарочито преко Коридора X и других саобраћајних коридора). Међу приоритетним планским решењима у домену саобраћајне инфраструктуре предвиђена је израда планске и пројектне документације за деоницу државног пута I реда Лазаревац – Аранђеловац – Топола – Рача – Марковац – Свилајнац – Деспотовац – Бор.

**Регионалним просторним планом за подручје Колубарског и Мачванског управног округа** („Службени гласник РС“, број 11/15) међу потенцијалима развоја саобраћајне инфраструктуре наведени су повољан саобраћајно-географски положај подручја, који је потребно валоризовати побољшањем веза са централном Србијом и западноморавским појасом индустријског развоја, као и натпросечна развијеност мреже државних путева, којима се остварује веза са суседним државама, регионима и градовима/општинама и европским саобраћајним коридорима, а од посебног значаја су коридори државног пута IB реда бр. 27, 26 и 22 и коридор аутопута Е-763 Београд – Јужни Јадран). Основни циљ развоја саобраћаја и саобраћајне инфраструктуре јесте побољшање регионалне и локалне доступности подручја.

**Регионалним просторним планом за подручје Подунавског и Браничевског управног округа** („Службени гласник РС”, број 8/15) као потенцијали развоја саобраћаја на подручју Просторног плана издвојени су: добар саобраћајно - географски положај округа; повезаност са најзначајнијим инфраструктурним коридором у Републици Србији (Паневропски развојни коридор X) и Коридором VII (међународни пловни пут – Дунав); и добра повезаност са мрежом европских путева преко постојећег аутопута Е75.



**Изменама и допунама Регионалног просторног плана административног подручја Београда** („Службени лист Града Београда”, број 86/18) као један од стратешких задатака дефинисано је успостављање ефикасне и одрживе саобраћајне инфраструктуре и одговарајуће укључење у европску саобраћајну мрежу (ТЕНс и ТИНА).

Прелиминарна граница Просторног плана се преклапа или тангира и следеће **просторне планове подручја посебне намене**, без значајнијег утицаја на саму посебну намену, и то: Просторни план подручја посебне намене инфраструктурног коридора Београд-Јужни Јадран, деоница Београд-Пожега („Службени гласник РС“, бр. 37/06, 31/10, 126/21), Просторни план подручја посебне намене инфраструктурног коридора аутопута Е-75, деоница Београд-Ниш („Службени гласник РС“, бр. 69/03, 121/14), Просторни план подручја посебне намене инфраструктурног коридора брзе саобраћајнице ИБ реда од Крагујевца до везе са државним путем IА реда А5 („Службени гласник РС“, број 46/23), Просторни план подручја посебне намене предела изузетних одлика Авала – Космај („Службени гласник РС”, број 146/14) и Просторни план подручја експлоатације Колубарског лигнитског басена („Службени гласник РС”, број 107/17).

## **2. ПРИНЦИПИ, ЦИЉЕВИ И КОНЦЕПЦИЈА ИЗГРАДЊЕ ДРЖАВНОГ ПУТА**

### **2.1. ПРИНЦИПИ ИЗГРАДЊЕ ДРЖАВНОГ ПУТА**

Изградња Државног пута директно ће допринети бржем развоју и унапређењу инфраструктурних, економских, привредних и других интереса Републике Србије као и обухваћеног дела Шумадије, односно Централне Србије и локалних самоуправа које се непосредно везују за овај коридор, у првом реду њиховој саобраћајној и привредној интеграцији са укупним простором Србије. Допринеће и привредном развоју и интеграцији других делова Србије који нису у непосредном окружењу инфраструктурног коридора, у првом реду деловима Западне и Источне Србије, административним подручјем града Београда, Поморављем и др. Подручје Просторног плана се генерално пружа правцем исток-запад кроз централни део Шумадије, уз бочни правац пружања север-југ. Уз друге мере и програме из политике развоја друмског транспорта, саобраћајно интегрисање наведених простора у шири простор Србије сматра се једним од главних предуслова бржег привредног и социјалног развоја. Услов за остваривање тог циља, односно за постизање већих позитивних ефеката утицаја инфраструктурног коридора на шире окружење, јесте изградња предметне деонице Државног пута.

Саобраћајно повезивање подручја Просторног плана са осталим деловима Србије заснива се на планској концепцији дефинисаној Нацртом Просторног плана Републике Србије до 2035. године и стратешком приоритету јачања веза и повезивања коридора државног пута IА реда број 1 (аутопут Е-75, Коридор X) и државног пута IА реда број 2 (аутопут Е-763, Београд-Јужни Јадран, тзв. деоница „Милош Велики“).

Изградња, опремање и уређење инфраструктурног коридора индиректно ће допринети јачању саобраћајних, привредних и других функција градова Београд, Крагујевац, Ваљево и других градова и општина дуж и у окружењу коридора Државног пута, а тиме и остваривању циљева Просторног плана Републике Србије и укупне стратегије развоја Србије. Државни пут ће представљати део секундарног појаса развоја и омогућиће боље позиционирање и просторну интеграцију више примарних и секундарних појасева развоја.

Израда Просторног плана и концепција изградње и развоја Државног пута као пута I реда и магистралних инфраструктурних система у коридору базирана је на следећим основним *принципима одрживог развоја*, и то:

- *принцип одрживог развоја инфраструктуре* чијом применом се подстиче равномеран просторни развој, кроз стварање услова за повезивање неразвијених и изолованих подручја са већим насељима и омогућавање њиховог приступа магистралним



инфраструктурним системима. У циљу постизања уравнотеженог просторног развоја подразумева побољшање веза између малих градова и руралних области са транс-европским мрежама и саобраћајним центрима, као и активности на повећању регионалне доступности кроз остваривање недостајућих унутаррегионалних веза. Принцип подразумева и спровођење активности изградње телекомуникационих мрежа и елиминисања физичких и других ограничења, са циљем да се свим насељима обезбеди подједнак приступ информацијама;

- принцип смањивања штетног утицаја на животну средину који подразумева сагледавање квалитета животне средине и дефинисање планских решења којима се она штити од негативних утицаја. При томе је потребно базирати концепт заштите на превенцији и заштити од негативних утицаја који могу настати изградњом пута и одвијањем саобраћаја, као и функционисањем других магистралних инфраструктурних система у коридору. Примена принципа мора предупредити или ублажити различите врсте штетних утицаја по животну средину, првенствено у погледу заштите од буке, вибрација, заштите и смањивања емисије штетних гасова и спречавања и смањивања могућих штетних утицаја на животну средину приликом акцидентата у коридору.

Поред тога, концепција решења система Државног пута и других магистралних инфраструктурних система је дефинисана уз поштовање следећих *посебних принципа изградње*, и то:

- афирмација и доследна подршка политици полицентризма и децентрализације, уз истовремену функционално-развојну интеграцију јединица локалне самоуправе у непосредном окружењу коридора;
- интеррегионално и трансдржавно функционално повезивање регионалних и локалних јединица;
- унапређење саобраћајне доступности као доминантан фактор искоришћења територијалних потенцијала и уравнотеженог развоја;
- јачање конкурентности, што подразумева јачање и функционално профилисање слабо развијених подручја;
- активна имплементација политике учешће јавности у поступку израде и доношења Просторног плана, а нарочито у погледу утицаја на избор појединих планских решења, као и већа транспарентност код одлучивања;
- обезбедити могућност решавања одређеног проблема на више нивоа одлучивања, односно на оном нивоу одлучивања који ће обезбедити највећу ефикасност;
- стриктно поштовање заштите јавног интереса, јавних добара и јавног простора;
- развој јавно-приватног партнерства, посебно у погледу евентуалне изградње и коришћења пратећих садржаја за потребе корисника пута на коридору;
- сагледавање економске исплативости кроз израду студије оправданости;
- обезбеђење безбедности свих корисника пута, којом се са високим степеном поузданости гарантује сигурност учесника у саобраћају и материјалних добара од евентуалних хаварија;
- прилагођавање европским стандардима при пројектовању и извођењу путева и опреме пута, увођење нових технологија у управљању саобраћајем, формирање квалитетних база података, и др.

## 2.2. ОПШТИ И ОПЕРАТИВНИ ЦИЉЕВИ

*Општи циљ израде Просторног плана* јесте дефинисање планског основа и обезбеђење просторних услова за изградњу, опремање и функционисање Државног пута, као и за развој и функционисање других магистралних инфраструктурних система у коридору.

*Основни циљеви* дугорочног развоја, коришћења и уређења подручја Просторног плана су:

- утврђивање смерница за размештај и подршке развоју становништва, насеља и активности на подручју Просторног плана, уз уважавање економских, техничко-технолошких, еколошких, социјалних и просторно-функционалних критеријума; и
- обезбеђење услова за боље функционисање магистралних саобраћајних објеката који се налазе у инфраструктурном коридору, укључујући и њихово евентуално размештање.

*Посебни оперативни циљеви су:*

- утврђивање планских решења којима се резервише простор за инфраструктурни коридор Државног пута, утврђује посебан режим заштите коридора и контактних подручја, обезбеђују услови за очување и унапређење квалитета саобраћајне повезаности и доступности насеља, привредних и туристичких комплекса у ширем заштитном појасу пута и зони његовог утицаја;
- дефинисање односа са осталим наменама и инфраструктурним системима у ширем заштитном појасу и зони утицаја, ради боље интеграције и веће улоге Државног пута и утицаја на привредни и социјални развој окружења;
- утврђивање трасе Државног пута и саобраћајних веза са мрежом државних и општинских путева у окружењу коридора опредељивањем оптималних локација денивелисаних укрштаја;
- утврђивање локација функционалних пратећих садржаја пута;
- утврђивање локација пратећих садржаја за потребе корисника пута – паркиралишта и одморишта;
- усклађивање положаја Државног пута и осталих постојећих и планираних инфраструктурних система у коридору (водопривреде, електроенергетске и телекомуникационе инфраструктуре) и њихових заштитних појасева;
- смањење негативних утицаја пута на животну средину у ширем заштитном појасу и зони његовог утицаја (посебно на делове насеља у непосредном контакту);
- обезбеђење заштите од буке на деловима коридора који пролазе поред насеља (грађевинског подручја) и поред зона под заштитом;
- очување и унапређење природних, културних и других вредности у коридору;
- пејзажно уређење трасе и објеката пута, очување карактера предела у коридору и на подручју Просторног плана;
- очување и заштита регионалних и локалних изворишта водоснабдевања и квалитета воде у водотоцима у коридору и зони његовог утицаја;
- омогућавање остварења одрживог развоја пољопривредне производње у зони утицаја коридора и максимално очување постојећег квалитета пољопривредног земљишта;
- усаглашавање и решавање потенцијалних конфликта везаних за пролазак коридора кроз шуме и шумско земљиште; и
- развој туризма прилагођеног потребама туристичких тржишта и локалног становништва, али и захтевима које транзит на коридору поставља у погледу удобности и безбедности путовања.

*Основни задаци у изради Просторног плана су:*

- резервисање простора за објекте Државног пута и утврђивање услова и мера за заштиту и рационално коришћење простора у заштитним појасима;
- ублажавање развојних, физичких (просторних) и еколошких конфликта између пута (коридора), осталих површина посебне намене и непосредног окружења;
- обезбеђење услова за квалитетно саобраћајно повезивање насеља, постојећих и планираних привредних комплекса и зона са Државним путем и за развој других саобраћајних праваца који омогућавају повећање квалитета доступности и повезаности насеља и активности у његовим заштитним појасима и зони утицаја;
- утврђивање смерница и основа за измену и допуну важећих и израду нових планских документа, као и даљу разраду на нивоу техничке документације;

- боље позиционирање центара јединица локалне самоуправе са могућношћу просторне интеграције примарних и секундарних појасева развоја; и
- детаљна регулациона разрада планских решења и утврђивање смерница Просторног плана за директну имплементацију, на основу којих се могу издати локацијски услови. Ови елементи за директну имплементацију су неопходни за дефинисање просторне, технолошке или функционалне везе коридора Државног пута са непосредним окружењем, као и положај и правила уређења, грађења и коришћења објеката и површина у коридору. У ове објекте спадају: деонице пута, функционални пратећи садржаји и пратећи садржаји за потребе корисника пута за које је урађена пројектно-техничка документација на нивоу идејног решења.

### 2.3. КОНЦЕПЦИЈА РЕШЕЊА СИСТЕМА ДРЖАВНОГ ПУТА

Планска решења и правила уређења и правила грађења пута заснивају се на примени европских и домаћих стандарда и добре праксе, у свим фазама планирања, пројектовања, изградње, експлоатације и одржавања пута.

Дефинисање потребне површине за коридор Државног пута утврђено је применом следећих критеријума: задовољење просторних услова за смештање и изградњу планираног пута; утврђивање заштитног безбедносног растојања осталих намена и активности у простору ради њихове заштите од негативних утицаја од објеката пута на животну средину, у првом реду од буке и аерозагађења; и обезбеђење заштите основних функција у експлоатацији објеката пута од негативних утицаја из окружења, у првом реду од непланске изградње, неконтролисаног одлагања отпада и других активности.

Посебан акценат је на безбедности, и то на начин да се са високим степеном поузданости гарантује сигурност учесника у саобраћају и материјалних добара од евентуалних хаварија.

Планиране активности на реализацији Државног пута представљају функционално и технички усаглашен део ширег стратегијског опредељења постизања већег степена функционалне интегрисаности планског подручја и његово саобраћајно повезивање са регионалним и међународним окружењем.

Планирани Државни пут I реда „Вожд Карађорђе“ представља више саобраћајних праваца који чине јединствен систем, који има за циљ да повеже подручје Шумадије и Централне Србије са окружењем и околним саобраћајним коридорима државног пута IA реда број 1 (аутопут E-75, Коридор X), државног пута IA реда број 2 (аутопут E-763, Београд-Јужни Јадран, тзв. деоница „Милош Велики“) и посредно државног пута IA реда A5 (E-761, тзв. „Моравски коридор“).

Израдом и усвајањем Просторног плана обезбеђени су неопходни плански и просторни услови за повезивање Источне, Централне и Западне Србије, чиме се на даље повезује планско подручје и са међународним окружењем. Поред бољег повезивања са непосредним и ширим међународним окружењем, најзначајнији интрарегионални ефекти реализације коридора огледају се у побољшању регионалне позиције у домену приступачности и у саобраћајном растерећењу мреже постојећих путева и урбаних подручја.

Планирана траса Државног пута се може поделити у четири сектора, од којих сваки има по две деонице. Поред тога, планирају се и два додатна бочна правца нижег ранга, са циљем попречног повезивања Сектора 1 и 4 Државног пута (Бочни правац 1), као и повезивања Сектора 1 Државног пута са постојећим државним путем IB реда број 24 (правац Баточина-Крагујевац).

На подручју Просторног плана, за читаву трасу Државног пута, планира се и пројектује траса пута за рачунску брзину од 100 km/h. За бочне правце планира се и пројектује траса пута за рачунску брзину од 80 km/h, док се за мање везне правце планира и пројектује траса за рачунску брзину од 60 km/h.

Због потребе униформисања елемената попречног профила на целој траси, уз уважавање прописаних параметара из важећег Правилника о условима које са аспекта безбедности саобраћаја морају да испуњавају путни објекти и други елементи јавног пута („Службени гласник РС”, број 50/11), приликом израде планских решења примењени су следећи основни технички елементи: ширина возне траке 4x3,50 m; ширина ивичне траке 4x0,50 m; ширина разделне траке минимум 1x4 m; ширина банке минимум 2x1,25 m; ширина уливно/изливне траке 3,50 m; ширина додатне траке на нагибима 3,50 m. На деловима трасе где се планира изградња сервисних саобраћајница планиран је коловоз атарских путева од 3-4 m. Наведени технички елементи планираног Државног пута су дефинисани на основу Идејног решења и елемената Идејног пројекта Државног пута који је у изради.

Доминантна функција планираног Државног пута на подручју насеља јесте вођење транзитних токова и преко денивелисаних раскрсница (петљи) повезивање путне мреже насеља са путем. Положај денивелисаних раскрсница (петљи) је усклађен са функционалним рангом пута са једне, и потребама развоја насеља и привреде, са друге стране. При томе је коришћен принцип планирања што је могуће мањег број чворишта, док се саобраћајне потребе стамбених, привредних и пољопривредних објеката и зона разрешавају по потреби развијањем паралелних сервисних саобраћајница.

Планска решења трасе Државног пута су базирана и на следећем:

- постојеће урбане садржаје са постојећом оријентацијом приступа на предметни пут организовати повезивањем на сервисне саобраћајнице, а сервисне саобраћајнице водити до чворишта ради повезивања на планирани Државни пут;
- на деловима трасе са изразито пољопривредном наменом површина и у зависности од оријентације парцела и просторног размештаја постојећих атарских путева, обезбедити у оквиру граница јавне површине (путног појаса) додатне просторе за сервисне саобраћајнице или атарске путеве који ће се повезивати на постојећу мрежу. Поред тога пажљивом разрадом осовине и нивелете омогућити денивелације у односу на постојеће категорисане или некатегорисане саобраћајнице, где год је то могуће;
- приликом повезивања денивелисаних раскрсница на постојећу мрежу преко површинских чворишта, предност давати решењима кружних раскрсница.

## **2.4. РЕГИОНАЛНИ ЗНАЧАЈ КОРИДОРА ДРЖАВНОГ ПУТА И ФУНКЦИОНАЛНЕ ВЕЗЕ**

Према Просторном плану Републике Србије од 2010. до 2020. године приступачност територије Републике Србије и њених регионалних целина представља један од кључних критеријума за мерење успешности просторног развоја, и један је од најважнијих индикатора за одређивање просторних аспеката саобраћајних система. Добра приступачност саобраћајној инфраструктури подразумева координирани развој саобраћајних система и предуслов је побољшања услова за равномеран економски и социјални развој, остваривање уравнотеженог регионалног развоја и полицентричног система урбаних центара.

Повећање приступачности треба да прати умрежавање функционалних урбаних подручја. Токови људи, добара и капитала кретаће се ка великим центрима и њиховим функционалним подручјима, међу којима је процењено да ће Београд да се развија у европски МЕГА 3 центар, Ниш и Приштина као центри међународног значаја, Смедерево, Крагујевац и Ваљево као центри државног значаја, а Смедеревска Паланка, Велика Плана, Лапово, Рача, Топола, Аранђеловац, Љиг и Лајковац као мањи урбани центри. Крагујевац је сврстан у градове који имају капацитет да прерасту у „чворишта” са значајним утицајем на развој окружења, или је државни/национални интерес да подстакне њихов развој у том правцу, а који ће бити подржавани посебним подстицајним мерама на регионалном нивоу.

Функционално урбано подручје Београда обухвата, поред територије града (градских општина Младеновац, Лазаревац и Сопот), територију општине Аранђеловац и делове територија општина Топола, Љиг и Лајковац. Функционално урбано подручје Крагујевца обухвата територију општине Рача и део територије општине Топола. Функционално урбано подручје Ваљева обухвата делове територија општина Љиг и Лајковац. Функционално урбано подручје Смедерева обухвата територију општине Смедеревска Паланка и део територије општине Велика Плана.

Просторним планом Републике Србије од 2010. до 2020. године идентификоване су развојне осовине формиране дуж постојећих и планираних саобраћајних коридора, међу којима развојна осовина I ранга – Великоморавски појас на делу коридора X, којом су обухваћени урбани центри Смедеревска Паланка, Велика Плана, Рача и Лапово.

Нацртом Просторног плана Републике Србије до 2035. године утврђено је да ће се у метрополском подручју које формирају урбана подручја Београда и Новог Сада наставити концентрација функција, становништва, корисника простора и привреде. Метрополско подручје постаће и доминантна туристичка дестинација Србије. Доћи ће и до испољавања ефеката субурбанизације, као последице нарушавања квалитета живота (квалитета животне средине) у централним, најгушће насељеним деловима метрополског подручја. То је развојна шанса за мање локалне центре (Младеновац и Сопот). Урбано подручје Крагујевац, са утицајном зоном са више од 500.000 становника, приоритетно мора да унапреди свој функцијски капацитет, посебно у домену привреде, услуга јавних служби и институција. Урбана подручја Смедерева и Ваљева, са утицајном зоном са више од 40.000 становника, приоритетно морају да унапреде свој функцијски капацитет, посебно у домену привреде, услуга јавних служби и институција. Велику шансу имају и као центри умрежавања малих центара у руралним подручјима која их окружују. Смедеревска Паланка, Велика Плана, Лапово, Рача, Топола, Аранђеловац, Љиг и Лајковац сврстани су у мале урбане центре у руралном окружењу који морају да се прилагоде сезонским осцилацијама броја корисника простора, и оријентишу се на производе и услуге које нуди ресурсима богато рурално окружење, туристички потенцијал и претежно висококвалитетну животну средину.

У примарне појасеве развоја сврстани су Великоморавски појас на делу коридора X, Колубарски појас на правцу од Београда ка Обреновцу, Ваљеву, Горњем Милановцу и Чачку и Крагујевачки појас на правцу од Баточине/Лапова ка Крагујевцу, као и секундарни појасеви развоја Дринско–Шумадијско–Хомољски појас на правцу од Лознице ка Ваљеву, од Ваљева ка Тополи и Марковцу (Коридору X) и од Марковца ка Бору и Шумадијски појас на правцу од Крагујевца ка Тополи, Аранђеловцу и Коридору X. Примарним појасевима развоја обухваћени су урбани центри Лајковац, Лапово, Крагујевац, Смедеревска Паланка и Велика Плана, док су Рача, Топола и Аранђеловац обухваћени секундарним појасевима развоја.

Реализацијом планираног Државног пута оствариће се виши квалитет саобраћајне повезаности функционалног урбаног подручја Београда са центрима државног значаја Крагујевац и Ваљево, и са мањим урбаним центрима Смедеревска Паланка, Велика Плана, Лапово, Рача, Топола, Аранђеловац, Љиг и Лајковац. Оствариће се виши квалитет приступачности функционалних урбаних подручја Београда и Крагујевца, као и урбаних центара на географском подручју Шумадије. Државни пут ће представљати део секундарних појасева развоја којима се повезују два примарна појаса развоја, а шире источни и западни део Србије, пружајући могућност просторне интеграције ових појасева развоја и региона Шумадије и Западне Србије са регионом Јужне и Источне Србије. Подстаћи ће јачање просторно-функционалних веза свих урбаних центара на подручју Просторног плана и у обухваћеним областима са Београдско-Новосадском агломерацијом на северу и урбаним центрима државног значаја Крагујевцем и Ваљевом, као и будуће јачање просторно-функционалних веза свих урбаних центара на попречном правцу исток-запад од Лознице до Бора.

Виши квалитет саобраћајне повезаности и приступачности урбаних центара и њихових функционалних подручја омогућиће интензивнији привредни и интеррегионални развој у правцу веће интегрисаности области у оквиру региона Шумадије и Западне Србије и овог региона са укупним простором Србије и међународним окружењем.

Подједнаког значаја је очекивани допринос Државног пута развоју и интеграцији туристичке понуде у склопу туристичког кластера Средишња и Западна Србија. То ће се остварити интензивним развојем туринаг туристичког правца у Великоморавском појасу развоја и дуж постојећих и планираних државних путева првог реда и њиховим ефикаснијим интегрисањем са туринаг правцима ка међународним и националним градским туристичким центрима Београду и Нишу.

У непосредном окружењу, Државни пут ће допринети вишем квалитету доступности и конкурентности примарне туристичке дестинације Шумадијске планине са доминантном летњом понудом, Крагујевца и Ваљева као урбаних центара националног туристичког значаја, бањских туристичких места националног значаја Буковичка Бања и Селтерс Бања и осталих бањских места регионалног значаја. Полазећи од решења Нацрта Просторног плана Републике Србије до 2035. године, Државни пут ће допринети и вишем квалитету доступности и конкурентности и бржем развоју секундарног туристичког простора – околина Београда и културног подручја Шумадија. Допринела би вишем квалитету доступности, конкурентности, активирању и повезивању туристичке понуде бројних туристичких ресурса у непосредном окружењу коридора – предложених/планираних за заштиту паркова природе и еколошки значајних подручја Ваљевске планине и Шумадијске планине, станишта врста и других природних вредности, као и богатог непокретног културног наслеђа у Колубарској и Шумадијској области/управном округу.

За постизање очекиваних позитивних ефеката утицаја Државног пута на регионални, привредни и социјални развој и интегрисаност простора неопходно је побољшати квалитет капиларне путне мреже (остали државни путеви и општински путеви).

### 3. ПЛАНСКА РЕШЕЊА

#### 3.1 ПОЛОЖАЈ КОРИДОРА ДРЖАВНОГ ПУТА И ПЛАН РАЗМЕШТАЈА ПРАТЕЋИХ САДРЖАЈА

##### 3.1.1. Положај коридора Државног пута

Планирана траса Државног пута представља више саобраћајних праваца који чине јединствен систем крстастог облика са правцима пружања север-југ и исток-запад, укупне дужине 163,75 km. Поред тога, планирају се и два додатна бочна правца нижег ранга укупне дужине 20,71 km, као и више везних праваца до постојеће путне мреже. Централну тачку и место укрштања више праваца представља петља „Орашац“ у близини Орашца и Аранђеловца. Од петље „Орашац“ траса се пружа ка северу до петље „Мали Пожаревац“ и ка истоку до планиране петље „Марковац Запад“ на државном путу IA реда број 1 (аутопут Е-75, Коридор X), ка западу до планиране петље „Доњи Лајковац“ на државном путу IA реда број 2 (аутопут Е-763, Београд-Јужни Јадран, тзв. „Милош Велики“) и ка југу до Аранђеловца. Поред тога, од планиране петље „Загорица“ која се налази око 10 km источно, траса се пружа ка југу све до планиране северне обилазнице града Крагујевац.

Поред преузимања транзитних саобраћајних токова, највећи значај планираног Државног пута јесте измештање транзитних токова изван грађевинског подручја Аранђеловца, Младеновца, Тополе, Раче и других мањих насеља.

Због начина пружања планиране трасе Државног пута и односа са постојећом путном мрежом и грађевинским подручјима насеља, траса пута је условно подељена на четири сектора, од којих сваки има по две деонице, уз планирање и два додатна бочна правца нижег ранга, и то:

*Сектор 1 (km 0+000 - km 47+000);*

- Деоница 1 (km 0+000 – km 25+000) – почиње од планиране петље „Марковац Запад“ на постојећем државном путу IA реда број 1 (аутопут Е-75, Коридор X), пружа се ка западу јужно од општинског центра Рача, обухватајући планиране петље „Рача“ и „Ђурђево“, све до почетка планиране петље „Башин“;
- Деоница 2 (km 25+000 – km 47+000) – почиње од планиране петље „Башин“, пружа се даље ка западу северно од општинских центара Топола и Аранђеловац, обухватајући планиране петље „Загорица“ и „Белосавци“, и завршава се после планиране петље „Орашац“ која представља централну петљу и тачку повезивања сектора 1, 2 и 3 планираног Државног пута;

*Сектор 2 (km 47+000 - km 88+917);*

- Деоница 3 (km 47+000 - km 66+800) – почиње после планиране петље „Орашац“, пружа се даље ка западу северно од општинског центра Аранђеловац, обухвата планирану петљу „Буковик“, и завршава се код насеља Прогореоци;
- Деоница 4 (km 66+800 – km 88+917) – почиње од насеља Прогореоци, пружа се даље ка западу јужно од градског општинског центра Лазаревац, обухватајући планиране петље „Трбушница“, „Брајковац“ и „Чибутковица Исток“, и завршава се планираном петљом „Чибутковица Запад“ на постојећем државном путу IA реда број 2 (аутопут „Милош Велики“);

*Сектор 3 (km 0+000 - km 36+890);*

- Деоница 5 (km 0+000 - km 29+000) - почиње од постојеће петље „Мали Пожаревац“ на државном путу IA реда број 1 (аутопут Е-75, Коридор X), пружа се ка југу западно од градског општинског центра Младеновац, обухватајући планиране петље „Мали Пожаревац Југ“, „Влашка“ и „Младеновац“, и завршава се код планиране петље „Орашац“;



- Деоница 6 (km 29+000 – km 36+890) – почиње од планиране петље „Орашац“, пружа се даље ка југу, обухватајући планирану петљу „Орашац Југ“ и завршава се кружном раскрсницом „Аранђеловац“ на постојећем државном путу ІБ реда број 27 и уласку у општински центар Аранђеловац;

*Сектор 4 (km 0+000 - km 37+383);*

- Деоница 7 (km 0+000 – km 19+427) – почиње од планиране петље „Опорница“ на планираној северној обилазници града Крагујевца, пружа се ка северу обухватајући планиране петље „Церовац“ и „Доња Трнава“ и завршава се код насеља Доња Трнава;

- Деоница 8 (km 19+427 – km 37+383) – почиње од насеља Доња Трнава, пружа се ка северу и северозападу обухватајући планирану петљу „Топола“ и завршава се на планираној петљи „Загорица“ на Сектору 1 Деоници 2 планираног Државног пута;

*Бочни правац 1 Ђурђево-Доња Трнава (km 0+000 - km 10+572) – почиње од планиране петље „Ђурђево“ (Сектор 1 Деоница 1) пружа се ка југу и завршава на планираној петљи „Доња Трнава“ (Сектор 4 Деоница 7);*

*Бочни правац 2 Рача-Градац (km 0+000 - km 10+140) – почиње од планиране петље „Рача“ (Сектор 1 Деоница 1) пружа се ка југу и завршава површинском кружном раскрсницом као везом са петљом на постојећем државном путу ІБ реда број 24 (правац Баточина-Крагујевац).*

Наведена подела трасе Државног пута на секторе и деонице је условна и дефинисана само за потребе израде овог плана. У даљим фазама израде техничке документације за Државни пут, а у складу са техничким карактеристикама, могуће је другачија подела трасе на секторе и деонице.

Због конфигурације терена и укрштања са водотоковима и саобраћајницама, планиран је већи број мостова и тунела (Табела 2: Објекти пута). Стационаже (дужине) мостова и тунела су дефинисане оријентационо у овом плану и могуће их је променити у даљој разради техничке документације, односно могуће је изменити позиције, дужине или габарите планираних објеката, а у обухвату регулационе линије (путног и водног земљишта) дефинисаног овим планом, ако се том изменом не мењају други технички елементи и решења у окружењу. У даљој изради техничке документације могуће је пројектовати додатне пропусте и пролазе у обухвату планираног путног земљишта (регулационе линије).

**Табела 2. Објекти пута**

Редни број	Објекат	Стационажа (km)
<b>Сектор 1 – (km 0+000 - km 47+000)</b>		
<b>Деоница 1 (km 0+000 – km 25+000)</b>		
1.	Мост преко железничке пруге, ДП ПА-158 и реке Раче	0+752 – 1+379
2.	Мост преко реке Раче	3+882 – 3+960
3.	Мост преко Сипичког потока	7+819 – 7+929
4.	Мост преко ДП ПА-157	10+497 – 10+544
5.	Мост преко Мирашевачког потока	10+631 – 10+679
6.	Мост преко локалног пута и реке Раче	11+042 – 11+299
7.	Мост преко реке Раче	11+873 – 11+969
8.	Мост преко локалног пута	12+218 – 12+266
9.	Мост преко локалног пута и потока	13+600 – 13+636
10.	Мост преко реке Раче	17+136 – 17+173
11.	Мост преко реке Раче	19+260 – 19+297
12.	Мост преко реке Раче и ДП ІБ-27	19+422 – 19+580
13.	Мост преко потока	19+907 – 20+247
14.	Мост преко потока (јаруга)	21+126 – 21+202

Редни број	Објекат	Стационажа (km)
15.	Мост преко потока (јаруга)	21+650 – 21+700
16.	Мост преко потока (јаруга)	21+966 – 22+168
17.	Мост преко потока (јаруга)	22+202 – 22+320
18.	Мост преко потока (јаруга)	23+027 – 23+401
19.	Мост преко локалног пута	23+723 – 23+913
20.	Мост преко локалног пута	24+310 – 24+358
<b>Деоница 2 (km 25+000 – km 47+000)</b>		
21.	Мост преко реке Јасенице	25+470 – 25+550
22.	Мост преко потока Клока	26+325 – 26+350
23.	Мост преко јаруге	26+633 – 26+643
24.	Мост преко ДП ПА-156	27+800 – 27+850
25.	Мост преко потока Кулен	28+225 – 28+250
26.	Мост преко потока (јаруга)	30+050 – 30+120
27.	Мост преко потока (јаруга)	30+560 – 30+625
28.	Мост преко потока	31+930 – 31+960
29.	Мост преко потока	33+760 – 33+800
30.	Мост преко локалног пута и потока	37+400 – 37+450
31.	Мост преко локалног пута и потока	38+190 – 38+250
32.	Мост преко локалног пута	40+020 – 40+080
33.	Мост преко потока	45+450 – 45+560
<b>Сектор 2 – (km 47+000 - km 88+917)</b>		
<b>Деоница 3 (km 47+000 - km 66+800)</b>		
34.	Мост преко локалног пута	47+815 – 47+845
35.	Мост преко реке Мисача	48+950 – 48+980
36.	Мост преко реке Мисача	49+930 – 49+960
37.	Мост преко локалног пута	51+320 – 51+345
38.	Мост преко потока (јаруга)	51+585 – 51+610
39.	Мост преко локалног пута	52+400 – 52+425
40.	Мост преко потока (јаруга)	52+540 – 52+570
41.	Мост преко реке Мисача и локалног пута	53+270 – 53+315
42.	Мост преко јаруге	57+300 – 57+540
43.	Мост преко потока (јаруга)	58+150 – 58+300
44.	Мост преко јаруге	58+400 – 58+500
45.	Тунел	58+500 – 59+550
46.	Мост преко јаруге	61+100 + 61+221
47.	Мост преко јаруге	62+100 – 62+230
48.	Мост преко јаруге	62+540 – 62+659
49.	Мост преко јаруге и атарског пута	62+745 – 62+820
50.	Мост преко јаруге и атарског пута	63+050 – 63+250
51.	Мост преко атарских путева	64+200 – 64+575
52.	Мост преко атарског пута	64+660 – 64+725
53.	Мост преко реке Пештан и локалног пута	65+200 – 65+470
54.	Мост преко јаруге	66+180 – 66+410
<b>Деоница 4 (km 66+800 – km 88+917)</b>		
55.	Мост преко потока (јаруга)	68+143 – 68+245
56.	Мост преко локалног пута и потока	68+644 – 68+726
57.	Мост преко локалног пута	69+662 – 69+988
58.	Мост преко ДП ИБ-27 и потока	70+747 – 71+181
59.	Мост преко потока (јаруга)	71+416 – 71+571
60.	Тунел	71+978 – 72+831
61.	Мост преко потока	74+232 – 74+293
62.	Мост преко потока (јаруга)	74+994 – 75+019

Редни број	Објекат	Стационажа (km)
63.	Мост преко потока (јаруга)	75+496 – 75+521
64.	Мост преко потока (јаруга)	75+913 – 75+953
65.	Мост преко потока (јаруга)	76+496 – 76+521
66.	Мост преко локалног пута	77+439 – 77+479
67.	Мост преко потока	78+589 – 78+651
68.	Мост преко потока Суви Оњег	79+084 – 79+109
69.	Мост преко потока Суви Оњег	79+180 – 79+241
70.	Мост преко потока Суви Оњег	79+346 – 79+372
71.	Мост преко реке Оњег	79+895 – 79+977
72.	Мост преко локалног пута	80+181 – 80+221
73.	Мост преко јаруге	81+455 – 81+480
74.	Мост прекореке Оњег	82+798 – 82+880
75.	Мост преко ДП ИБ-22, л. пута, реке Оњег	84+100 – 84+690
76.	Мост преко потока	85+999 – 86+039
77.	Мост преко потока	87+211 – 87+251
78.	Мост преко локалног пута	87+660 – 87+685
79.	Мост преко потока	88+207 – 88+232
80.	Мост преко реке Љиг	88+544 – 88+626
81.	Мост преко ДП ИА-2 (Милош Велики)	88+752 – 88+917
<b>Сектор 3 – (km 0+000 - km 36+890)</b>		
<b>Деоница 5 (km 0+000 - km 29+000)</b>		
82.	Мост преко потока	1+444 – 1+835
83.	Мост преко потока	2+084 – 2+207
84.	Тунел	2+970 – 3+390
85.	Мост преко потока (јаруга)	4+579 – 4+864
86.	Мост преко локалног пута и потока	5+509 – 5+670
87.	Мост у петљи преко пута	8+659 – 8+738
88.	Мост преко ДП ИА-149 и железничке пруге	9+370 – 9+821
89.	Мост преко реке Луг	9+930 – 10+040
90.	Мост преко локалног пута	10+853 – 10+913
91.	Мост преко локалног пута	13+268 – 13+318
92.	Мост преко реке Луг	14+772 – 14+885
93.	Мост преко локалног пута и потока	15+621 – 15+681
94.	Мост у петљи преко пута	16+110 – 16+150
95.	Мост преко ДП ИБ-25	16+356 – 16+626
96.	Мост преко реке Луг	17+099 – 17+240
97.	Мост преко ДП ИБ-25, ДП ИА-147	17+410 – 17+840
98.	Мост преко потока	21+054 – 21+089
99.	Мост преко потока	22+705 – 22+752
100.	Мост преко локалног пута и потока	22+988 – 23+143
101.	Мост преко локалног пута и потока	24+822 – 24+867
102.	Мост преко локалног пута	26+061 – 26+088
103.	Мост преко потока	26+300 – 26+440
104.	Мост у петљи преко пута	27+650 – 27+750
<b>Деоница 6 (km 29+000 – km 36+890)</b>		
105.	Мост преко потока Суморина	29+742 – 29+857
106.	Мост преко јаруге	30+487 – 30+550
107.	Мост преко потока	32+144 – 32+299
108.	Мост преко јаруге	33+427 – 33+522
109.	Мост преко јаруге	34+535 – 34+650
110.	Мост преко потока	35+492 – 35+686
111.	Мост преко потока	36+519 – 36+593

Редни број	Објекат	Стационажа (km)
<b>Сектор 4 – (km 0+000 - km 37+383)</b>		
<b>Деоница 7 (km 0+000 – km 19+427)</b>		
112.	Мост преко потока	1+923 – 1+950
113.	Мост преко локалног пута	9+341 – 9+371
114.	Мост преко потока Кленовац	11+786 – 11+812
115.	Мост преко реке Раче	13+568 – 13+614
116.	Мост преко јаруге	14+201 – 14+230
117.	Мост преко јаруге	16+284 – 16+308
118.	Мост преко јаруге	18+538 – 18+958
<b>Деоница 8 (km 19+427 – km 37+383)</b>		
119.	Мост преко потока	20+625 – 20+781
120.	Мост преко локалног пута	21+663 – 21+696
121.	Мост преко реке Трнаве	22+087 – 22+144
122.	Мост преко локалног пута	26+128 – 26+160
123.	Мост преко локалног пута и потока	26+789 – 26+825
124.	Мост преко потока	27+242 – 27+254
125.	Мост преко ДП ИБ-27 и реке Јасенице	29+235 – 29+525
126.	Мост преко јаруге и локалног пута	31+874 – 32+021
127.	Мост преко потока и атарског пута	33+689 – 33+751
<b>Бочни правац 1 (km 0+000 – km 10+572)</b>		
128.	Мост преко потока Котларевац	1+467 – 1+488
129.	Мост преко Лукањског потока	1+660 – 1+680
130.	Мост преко Лукањског потока	2+345 – 2+380
131.	Мост преко потока	4+150 – 4+190
132.	Мост преко јаруге	4+880 – 4+905
133.	Мост преко јаруге	9+220 – 9+380
<b>Бочни правац 2 (km 0+000 – km 10+140)</b>		
134.	Мост преко Сипићког потока	2+095 – 2+110
135.	Мост преко јаруге	4+320 – 4+350
136.	Мост преко јаруге	5+155 – 5+205
137.	Мост преко атарског пута	5+600 – 5+640
138.	Мост преко железничке пруге и атарског пута	9+325 – 9+625
139.	Мост преко реке Лепенице	10+015 – 10+095

### 3.1.2. Размештај пратећих садржаја у коридору Државног пута

Пратећи садржаји Државног пута деле се на:

- 1) функционалне садржаје путног саобраћаја за одржавање, управљање и обезбеђење бржег, сигурнијег, удобнијег и поузданијег транспорта робе и људи на путу, и могу бити базе за одржавање пута и објекти контроле и управљања;
- 2) пратеће садржаје за потребе корисника у саобраћају – паркиралишта и одморишта (уз могућност изградње станице за снабдевање погонским горивом).

Основни критеријуми за локацију пратећих садржаја у коридору пута јесу: задовољење основних захтева безбедности саобраћаја - неповољним се сматрају све локације на петљи и у непосредној близини петље и раскрсница; комфор корисника пута и пратећег садржаја - локација пратећег садржаја не сме да представља место „насилног” успорења на путу; и могућност фазне реализације пратећег садржаја у зависности од пораста саобраћаја и неопходних реконструкција.

На једној локацији може бити по правилу једна доминантна функција пратећег садржаја са појединим допунским, компатибилним садржајима са више корисника, са једном улазном саобраћајницом са пута и једном излазном саобраћајницом на пут.

Стационажа одређеног садржаја представља оквирну стационажу на средини дужине у односу на излив и улив са пута.

У изградњи пратећих садржаја у коридору Државног пута препоручује се поштовање принципа: био-климатске архитектуре и еколошких критеријума са малим степеном утицаја на средину; коришћења обновљивих извора енергије и напредних техника градње које користе сунце за грејање и ветар за климатизацију, као и локалне грађевинске материјале; уклапања у пејзаж и др.

### **Функционални пратећи садржаји**

Базе за одржавање пута имају основну улогу сервисирања свих потребних радова зимског и летњег одржавања пута, а комплементарни су им и објекти у функцији информатике (телефонске везе, регулисање и контрола саобраћаја и сл.).

Базе за одржавање пута се могу формирати, по потреби, у обухвату путног земљишта одређеног овим просторним планом (у близини петљи или раскрсница). Делови трасе предметног Државног пута се могу одржавати и из база за одржавање пута лоцираних изван обухвата овог просторног плана.

Критеријуми за избор локације базе за одржавање пута су близина насеља, могућност опремања комуналном инфраструктуром, еколошка погодност, могућност манипулисања возила (петље, раскрснице) и површина од 1 до 2 ha и др.

У циљу обезбеђивања сталне проходности и безбедности пута, база за одржавање има следеће основне функције:

- редовно одржавање коловоза и њему припадајућих површина (укључујући мање поправке коловоза) и објеката, као и одржавање саобраћајне сигнализације и путне опреме;
- зимско одржавање, које пре свега представља чишћење снега и посипање соли, како би се тиме обезбедила проходност пута;
- свакодневне редовне прегледе коловоза и објеката;
- интервенције у ванредним околностима, као што су „шпиц” у саобраћају и саобраћајне несреће;
- вођење и надзор над саобраћајем.

Поред наведених радова, у бази за одржавање предвиђени су и остали радови на одржавању, који се не односе директно на одржавање и надзор над путевима, као што су одржавање возила и опреме.

Објекти и службе контроле и управљања саобраћајем, који имају основну намену надгледања одвијања саобраћаја, полицијске контроле (станице), информационог центра и пружања помоћи (пункта), уобичајено се лоцирају код база за одржавање пута у зависности од њиховог ранга. Локације објеката контроле и управљања могу се, у складу са техничком документацијом и програмом развоја управљача, одредити и у оквиру осталих функционалних садржаја у коридору пута, односно на другим местима у планираном путном појасу.

### **Пратећи садржаји за кориснике**

*Паркиралишта* имају основну функцију обезбеђења сигурног и комфорног путовања, у првом реду одмора и допунску функцију промоције туризма у окружењу. Имају површину 1-2 ha и служе за краће задржавање и предах путника (15-30 мин.). У коридору пута могуће је формирати паркиралиште у појасу пута, као фазу у реализацији планираног одморишта.

*Одмориште* има основну функцију обезбеђења сигурног и комфорног путовања, у првом реду одмора путника. Има површину 1-3,5 ha и подразумева дуже задржавање корисника пута (30-90 мин.). На локацији одморишта су раздвојене површине за паркирање путничких возила, аутобуса, теретних возила и ако постоји потреба туристичких возила. Оно садржи све програме паркиралишта, станицу за снабдевање горивом, као и јавни телефон,

осветљење и по потреби ресторана, продавнице и др. Слободне површине су предвиђене за одмор и краћу рекреацију корисника пута.

У коридору Државног пута планирана су следећа *паркиралишта*:

- паркиралиште „Доња Рача“ (Сектор 1, Деоница 1) обострано, на стационажи km 6+413 десно и km 6+802 лево;
- паркиралиште „Башин“ (Сектор 1, Деоница 2) обострано, на стационажи km 29+475 десно и km 28+650 лево;
- паркиралиште „Стојник“ (Сектор 2, Деоница 3) обострано, на стационажи km 49+525 десно и km 50+350 лево;
- паркиралиште „Крушевица“ (Сектор 2, Деоница 4) обострано, на стационажи km 67+500 десно и km 67+950 лево;
- паркиралиште „Амерић“ (Сектор 3, Деоница 5) обострано, на стационажи km 11+225 десно и km 11+350 лево;
- паркиралиште „Горович“ (Сектор 4, Деоница 8) обострано, на стационажи km 26+994 десно и km 27+744 лево;

У коридору Државног пута планирана су следећа *одморишта*:

- Одмориште „Ђурђево“ (Сектор 1, Деоница 1) једнострано, на стационажи km 18+642;
- Одмориште „Брајковац“ (Сектор 2, Деоница 4) обострано, на стационажи km 80+500 десно и km 80+500 лево;
- Одмориште „Марковачко језеро“ (Сектор 3, Деоница 5) обострано, на стационажи km 21+400 десно и km 21+900 лево;
- Одмориште „Церовац“ (Сектор 4, Деоница 7) обострано у зони петље „Церовац“, на стационажи km 8+850.

### 3.2. ПЛАН ВЕЗА ДРЖАВНОГ ПУТА СА ОКРУЖЕЊЕМ

Вега Државног пута са окружењем оствариваће се путем петљи (денivelисаних раскрсница) и површинских кружних раскрсница на бочним правцима, а остале путне мреже преко денivelисаних укрштања.

Основни критеријуми за планирање веза Државног пута јесу: обезбеђење веза с постојећим путевима на местима укрштања и са саобраћајно најфреквентнијим путевима I и II реда или јавним општинским путевима, уз коришћење алтернативних путних праваца; и обезбеђење везе са градским и општинским центрима у окружењу коридора, по могућности на месту постојећих укрштања са правцима главних градских - насељских саобраћајница и обилазница.

#### 3.2.1. Петље

Овим просторним планом утврђен је положај следећих планираних петљи (денivelисаних раскрсница) на Секторима 1, 2, 3 и 4 планираног Државног пута, као и површинских кружних раскрсница на бочним правцима и то:

*На Сектору 1:*

- петља „Марковац Запад“ на почетној стационажи km 0+000 (Деоница 1), у функцији везе са постојећим државним путем IA реда број 1 (аутопут Е-75, Коридор X);
- петља „Рача“ на стационажи km 9+936 (Деоница 1), у функцији везе са постојећим државним путем IB реда број 27 и општинским центром Рача, као и везе са државним путем IB реда број 370 и општинским центром Смедеревска Паланка ка северу и са градом Крагујевац постојећим државним путем IIА реда број 157 ка југу;
- петља „Ђурђево“ на стационажи km 18+050 - km 18+650 (Деоница 1), у функцији везе са постојећим државним путем IB реда број 27 као алтернативним путним правцем и везом са општинским центрима Топола ка западу и Свилајнац ка истоку;

- петља „Башин“ на стационачи km 25+900 (Деоница 2), у функцији везе са постојећим државним путем ПА реда број 156 и општинским центром Смедеревска Паланка ка северу и постојећим државним путем ИБ реда број 27 ка југу;
- петља „Загорица“ на стационачи km 35+350 (Деоница 2), у функцији везе Сектора 1 и Сектора 4 планираног Државног пута, као и повезивања више околних насеља централног дела планског подручја на планирани државни пут;
- петља „Белосавци“ на стационачи km 43+450 (Деоница 2), у функцији везе са постојећим државним путем ИБ реда број 25 и градским општинским центром Младеновац ка северу и општинским центром Топола ка југу;
- петља „Орашац“ на стационачи km 45+900 (Деоница 2), централна петља у функцији повезивања Сектора 1, 2 и 3 планираног Државног пута, односно правца од Марковца (веза са државним путем IA реда број 1/аутопут Е-75) до Чибутковице (веза са државним путем IA реда број 2/аутопут Е-763 тзв. „Милош Велики“ и државним путем ИВ реда број 22) и од петље „Мали Пожаревац“ (на државном путу IA реда број 1) до Аранђеловца. Поред тога ова петља је и у функцији везе посредно са државним путем ИБ реда број 27 и државним путем ПА реда број 151, односно везе градског општинског центра Младеновац и општинског центра Аранђеловац;

*На Сектору 2:*

- петља „Буковик“ на стационачи 62+000 (Деоница 3), у функцији везе са постојећим државним путем ИБ реда број 27 и општинским центром Аранђеловац ка истоку;
- петља „Трбушница“ на стационачи km 70+550 (Деоница 4), у функцији везе са постојећим државним путем ИБ реда број 27 и градском општином Лазаревац ка западу и општином Аранђеловац ка истоку;
- петља „Брајковац“ на стационачи 78+417 (Деоница 4), у функцији везе са постојећим државним путем ИБ реда број 364 као алтернативним путним правцем и градском општином Лазаревац ка северу;
- петља „Чибутковица Исток“ на стационачи km 88+156 (Деоница 4), у функцији везе са постојећим државним путем ИБ реда број 22, и градском општином Лазаревац ка северу и општином Љиг ка југу;
- петља „Чибутковица Запад“ на завршној стационачи 88+821 (Деоница 4), у функцији везе са постојећим државним путем IA реда број 2 (аутопут „Милош Велики“);

*На Сектору 3:*

- постојећа петља „Мали Пожаревац“ на почетној стационачи km 0+000 (Деоница 5), у функцији везе са постојећим државним путем IA реда број 1 (аутопут Е-75, Коридор X);
- петља „Мали Пожаревац Југ“ на стационачи km 0+744 (Сектор 3, Деоница 5), у функцији везе са постојећим државним путем ИБ реда број 25, државним путевима ПА реда број 149 и ИБ реда број 350;
- петља „Влашка“ на стационачи km 8+700 (Деоница 5), у функцији везе са постојећим државним путем ИБ реда број 25 и градским општинским центром Сопот;
- петља „Младеновац“ на стационачи km 16+144 (Деоница 5), у функцији везе са постојећим државним путем ИБ реда број 25 и градским општинским центром Младеновац;
- петља „Орашац Југ“ на стационачи km 29+550 (Деоница 6), у функцији везе са постојећим државним путем ПА реда број 151, због чега се планира и додатни везни правац-саобраћајница дужине од 1,8 km (са две површинске кружне раскрснице);
- кружна раскрсница „Аранђеловац“ на завршној стационачи km 36+890 (Деоница 6), у функцији везе са постојећим државним путем ИБ реда број 27 и општинским центром Аранђеловац;



#### *На Сектору 4:*

- петља „Опорница“ на почетној стационажи km 0+000 (Деоница 7), у функцији везе са планираном северном обилазницом града Крагујевца и даље са планираним државним путем I реда све до државног пута IA реда A5 (E-761, тзв. „Моравски коридор“);
- петља „Церовац“ на стационажи km 8+555 (Деоница 7), у функцији везе са постојећим државним путем IB реда број 25;
- петља „Доња Трнава“ на стационажи km 15+792 (Деоница 7), у функцији везе са Бочним правцем 1 и преко њега Сектором 1 планираног Државног пута, као и везе са државним путевима IIБ реда број 215 и 361;
- петља „Топола“ на стационажи km 31+479 (Деоница 8), у функцији везе са општинским центром Топола и постојећим државним путем IB реда број 25, због чега се планира и додатни везни правац-саобраћајница дужине од 2,16 km (са једном површинском кружном раскрсницом и више бочних прикључака);

#### *На Бочном правцу 1:*

- Кружна раскрсница 1 на стационажи km 1+206, у функцији везе са постојећим државним путем IB реда број 27 и локалном путном мрежом;
- Кружна раскрсница 2 на стационажи km 2+698, у функцији везе са постојећим државним путем IB реда број 27 и локалном путном мрежом;
- Кружна раскрсница 3 на стационажи km 6+753, у функцији везе са постојећим државним путем IIБ реда број 369 и локалном путном мрежом;
- Кружна раскрсница 4 на стационажи km 7+834, у функцији везе са постојећим државним путем IIБ реда број 369 и локалном путном мрежом;
- Кружна раскрсница 5 на стационажи km 10+530 (са везом и кружном раскрсницом на 0,32 km северно), у функцији везе са постојећим државним путем IIБ реда број 369 и локалном путном мрежом;

#### *На Бочном правцу 2:*

- Кружна раскрсница 1 на стационажи km 1+992, у функцији везе са локалном путном мрежом и правцем Рача-Баточина;
- Кружна раскрсница 2 на стационажи km 4+080, у функцији везе са локалном путном мрежом;
- Кружна раскрсница 3 на стационажи km 5+510, у функцији везе са локалном путном мрежом;
- Кружна раскрсница 4 на стационажи km 10+140, у функцији везе са постојећим државним путем IB реда број 24 (правац Баточина-Крагујевац).

### **3.2.2. Денивелисана укрштања**

Денивелисаним укрштањима обезбеђује се квалитетно повезивање и проходност мреже осталих државних и локалних путева на подручју коридора Државног пута и његовог непосредног и регионалног окружења.

Размештај планираних денивелисаних укрштања се утврђује полазећи од следећих критеријума:

- задржавањем постојећих траса свих државних и јавних општинских путева и њиховог денивелисаног укрштања са Државним путем;
- обезбеђењем денивелисаног укрштања за некатегорисане општинске путеве и атарске путеве (пољски и шумски), с тим да место укрштања може бити померено са трасе атарског пута на дистанци од око 500 m дужине, у ком случају се обезбеђује изградња деонице пута (сервисне саобраћајнице) до погодног места за укрштање;
- размештајем денивелисаних укрштања јавних и некатегорисаних општинских путева са државним путем обезбедиће се удаљеност суседних укрштања која је већа од 1 km, а мања од 4 km;

- предност имају подвожњаци, док ће остали надземни водови (водопривредни, енергетски и др.) бити проведени испод трасе у случају да то диктирају локални услови (структура тла, рељеф итд.) и у случају да је наведено техничко решење прихватљиво за субјект у чијој је надлежности надземни вод;
- димензионисање надвожњака локалних путева преко Државног пута и надвожњака Државног пута преко другог државног пута омогућиће пролазак свих врста возила (нпр. пољопривредне механизације), за двосмерни саобраћај, уз минималну висину од 4,5 m и ширину од 6 m; димензионисање подвожњака локалних путева испод Државног пута омогућиће пролазак свих врста возила (нпр. пољопривредне механизације), за двосмерни саобраћај, уз минималну висину од 3,5 m и ширину од 6 m;
- пропусти - мостови (за премошћавање водотока, сувих долина и депресија) предвидеће се по могућству као вишенаменски, са могућношћу коришћења за колски и пешачки саобраћај или пролаз ниске дивљачи (код пропуста);
- инсталације и водови, који су положени уз постојећи државни пут и пругу, сместиће се ван путног или пружног појаса, а уколико не постоји адекватно решење за њихово измештање, инсталацијама и водовима обезбедиће се посебне мере приступа и заштите.

Денивелисана укрштања дефинисана овим планом (Табела 3) је у даљим фазама израде техничке документације могуће кориговати у погледу позиције и габарита у оквиру утврђеног јавног земљишта, под условом да не утичу на остале елементе у окружењу. Није могућа измена решења у смислу промене укрштаја из надвожњака у подвожњак или обрнуто, као и изградња нових надвожњака и подвожњака на основу овог планског основа.

**Табела 3. Денивелисана укрштања на коридору Државног пута**

Бр.	Тип укрштања са планираном трасом	Укрштање /веза	КО	Општина/Град	Стационажа (km)
<b>Сектор 1 (km 0+000 - km 47+000)</b>					
<b>Деоница 1 (km 0+000 – km 25+000)</b>					
1.	подвожњак	ДП ПА-158	Лапово	Лапово	1+100
2.	пропуст	атарски пут	Марковац	Велика Плана	2+325
3.	пропуст	атарски пут	Марковац	Велика Плана	3+193
4.	пропуст	атарски пут	Лапово	Лапово	4+900
5.	пропуст	атарски пут	Лапово	Лапово	6+075
6.	пропуст	атарски пут	Лапово	Лапово	7+276
7.	пропуст	атарски пут	Вучић	Рача	8+650
8.	подвожњак	ДП ПА-157	Вучић	Рача	10+521
9.	подвожњак	локални пут	Мирашевац	Рача	11+080
10.	пропуст	атарски пут	Мирашевац	Рача	11+635
11.	подвожњак	локални пут	Мирашевац	Рача	12+242
12.	надвожњак	ДП ПБ-369	Поповић	Рача	13+125
13.	подвожњак	локални пут	Поповић	Рача	13+630
14.	надвожњак	локални пут	Вишевац	Рача	15+095
15.	надвожњак	локални пут	Вишевац	Рача	16+045
16.	пропуст	атарски пут	Вишевац	Рача	17+270
17.	надвожњак	локални пут	Вишевац	Рача	17+851

Бр.	Тип укрштања са планираном трасом	Укрштање /веза	КО	Општина/Град	Стационажа (km)
18.	пропуст	атарски пут	Вишевац	Рача	18+675
19.	пропуст	атарски пут	Вишевац	Рача	18+900
20.	подвожњак	ДП ИБ-27	Ђурђево	Рача	19+570
21.	надвожњак	локални пут	Ђурђево	Рача	19+635
22.	надвожњак	локални пут	Сепци	Рача	21+760
23.	надвожњак	локални пут	Сепци	Рача	22+845
24.	подвожњак	локални пут	Сепци	Рача	24+334
<b>Деоница 2 (km 25+000 – km 47+000)</b>					
25.	подвожњак	локални пут	Башин	Смед. Паланка	26+645
26.	подвожњак	ДП ПА-156	Башин	Смед. Паланка	27+826
27.	подвожњак 2	атарски пут	Башин	Смед. Паланка	28+240
28.	надвожњак	локални пут	Клока	Топола	29+625
29.	подвожњак 2	атарски пут	Клока	Топола	30+086
30.	подвожњак 2	атарски пут	Клока	Топола	30+590
31.	надвожњак	локални пут	Клока	Топола	30+993
32.	подвожњак	атарски пут	Клока	Топола	31+940
33.	надвожњак	локални пут	Клока	Топола	32+096
34.	пропуст	атарски пут	Клока	Топола	33+500
35.	подвожњак	атарски пут	Јунковац	Топола	33+780
36.	надвожњак	локални пут	Загорица	Топола	35+610
37.	подвожњак	локални пут	Загорица	Топола	37+440
38.	подвожњак	локални пут	Загорица	Топола	38+225
39.	пропуст	локални пут	Маскар	Топола	39+005
40.	подвожњак	локални пут	Белосавци	Топола	40+075
41.	надвожњак	локални пут	Јеленац	Топола	41+135
42.	пропуст	атарски пут	Белосавци	Топола	41+550
43.	пропуст	атарски пут	Белосавци	Топола	42+980
44.	пропуст	атарски пут	Белосавци	Топола	44+380
45.	подвожњак 2	атарски пут	Марковац, Копљаре	ГО Младеновац, Аранђеловац	45+500
46.	пропуст	атарски пут	Копљаре	Аранђеловац	46+625
<b>Сектор 2 (km 47+000 - km 88+917)</b>					
<b>Деоница 3 (km 47+000 - km 66+800)</b>					
47.	надвожњак	ДП ПА-151	Стојник,Орашац	Аранђеловац	47+100
48.	подвожњак	локални пут	Стојник	Аранђеловац	47+830
49.	подвожњак	атарски пут	Орашац	Аранђеловац	48+960
50.	подвожњак	локални пут	Стојник, Орашац	Аранђеловац	49+960
51.	подвожњак	локални пут	Орашац	Аранђеловац	51+335
52.	подвожњак	локални пут	Орашац	Аранђеловац	52+410
53.	подвожњак	локални пут	Мисача	Аранђеловац	53+300
54.	надвожњак	локални пут	Раниловић	Аранђеловац	55+323
55.	надвожњак	локални пут	Раниловић	Аранђеловац	56+505

Бр.	Тип укрштања са планираном трасом	Укрштање /веза	КО	Општина/Град	Стационажа (km)
56.	подвожњак	атарски пут	Раниловић	Аранђеловац	57+330
57.	изнад тунела	ДП ПА-150	Раниловић, Венчане	Аранђеловац	58+660
58.	изнад тунела	локални пут	Партизани	Аранђеловац	59+350
59.	надвожњак	локални пут	Партизани	Аранђеловац	61+760
60.	подвожњак	атарски пут	Партизани	Аранђеловац	62+790
61.	подвожњак	атарски пут	Партизани	Аранђеловац	63+120
62.	надвожњак	локални пут	Партизани	Аранђеловац	63+720
63.	подвожњак	атарски пут	Партизани	Аранђеловац	64+280
64.	подвожњак	атарски пут	Партизани	Аранђеловац	64+400
65.	подвожњак	атарски пут	Партизани	Аранђеловац	64+430
66.	подвожњак	атарски пут	Партизани	Аранђеловац	64+690
67.	надвожњак	ДП ПВ-365	Партизани	Аранђеловац	65+165
68.	подвожњак	локални пут	Партизани	Аранђеловац	65+280
69.	надвожњак	локални пут	Прогореоци	Аранђеловац	65+840
<b>Деоница 4 (km 66+800 – km 88+917)</b>					
70.	надвожњак	локални пут	Прогореоци	Аранђеловац	66+943
71.	подвожњак	локални пут	Крушевица	ГО Лазаревац	68+685
72.	подвожњак	локални пут	Крушевица	ГО Лазаревац	69+900
73.	подвожњак	ДП ИБ-27	Крушевица	ГО Лазаревац	70+910
74.	подвожњак	локални пут	Крушевица	ГО Лазаревац	71+140
75.	изнад тунела	локални пут	Трбушница	ГО Лазаревац	72+290
76.	надвожњак	локални пут	Трбушница	ГО Лазаревац	73+710
77.	подвожњак	локални пут	Брајковац	ГО Лазаревац	77+459
78.	надвожњак	ДП ПБ-364	Брајковац	ГО Лазаревац	78+812
79.	подвожњак	локални пут	Брајковац	ГО Лазаревац	80+201
80.	подвожњак	локални пут	Дудовица	ГО Лазаревац	84+260
81.	подвожњак	ДП ИБ-27	Дудовица	ГО Лазаревац	84+395
82.	надвожњак	ДП ПБ-362	Дудовица	ГО Лазаревац	85+086
83.	подвожњак	локални пут	Чибутковица	ГО Лазаревац	87+673
<b>Сектор 3 (km 0+000 - km 36+890)</b>					
<b>Деоница 5 (km 0+000 – km 29+000)</b>					
84.	пропуст	ДП ИБ-25	Мали Пожаревац	ГО Сопот	0+744
85.	надвожњак	локални пут	Мали Пожаревац	ГО Сопот	2+884
86.	изнад тунела	локални пут	Мали Пожаревац	ГО Сопот	3+100
87.	изнад тунела	локални пут	Мали Пожаревац	ГО Сопот	3+370
88.	подвожњак	атарски пут	Мали Пожаревац	ГО Сопот	4+600
89.	подвожњак	атарски пут	Мали Пожаревац	ГО Сопот	5+553
90.	пропуст	локални пут	Влашка	ГО Младеновац	8+472
91.	подвожњак	ДП ПА-149	Влашка	ГО Младеновац	9+450
92.	подвожњак	локални пут	Амерић	ГО Младеновац	10+883
93.	надвожњак	локални пут	Мала Врбица	ГО Младеновац	12+390

Бр.	Тип укрштања са планираном трасом	Укрштање /веза	КО	Општина/Град	Стационажа (km)
94.	подвожњак	локални пут	Мала Врбица	ГО Младеновац	13+292
95.	пропуст	атарски пут	Рајковац	ГО Младеновац	15+095
96.	подвожњак	атарски пут	Младеновац (варош)	ГО Младеновац	15+651
97.	подвожњак	ДП ИБ-25	Младеновац (варош)	ГО Младеновац	17+480
98.	подвожњак	атарски пут	Младеновац (варош)	ГО Младеновац	17+580
100.	подвожњак	ДП ПА-147	Младеновац (варош)	ГО Младеновац	17+820
101.	пропуст	атарски пут	Младеновац (варош)	ГО Младеновац	17+913
102.	надвожњак	локални пут	Међулужје	ГО Младеновац	19+570
103.	пропуст	атарски пут	Пружатовац	ГО Младеновац	20+855
104.	пропуст	атарски пут	Међулужје	ГО Младеновац	22+570
105.	подвожњак	локални пут	Марковац	ГО Младеновац	23+030
106.	надвожњак	ДП ИБ-25 и ДП ПА-151	Марковац	ГО Младеновац	24+168
107.	подвожњак	локални пут	Марковац	ГО Младеновац	24+845
108.	подвожњак	локални пут	Марковац	ГО Младеновац	26+075
109.	надвожњак	локални пут	Марковац	ГО Младеновац	26+795
<b>Деоница 6 (km 29+000 – km 36+890)</b>					
110.	надвожњак	локални пут	Копљаре	Аранђеловац	29+625
111.	надвожњак	локални пут	Копљаре	Аранђеловац	30+355
112.	подвожњак	атарски пут	Копљаре	Аранђеловац	30+540
113.	пропуст	атарски пут	Копљаре	Аранђеловац	33+782
114.	надвожњак	локални пут	Бања	Аранђеловац	35+166
115.	надвожњак	локални пут	Бања	Аранђеловац	36+109
<b>Сектор 4 (km 0+000 - km 37+383)</b>					
<b>Деоница 7 (km 0+000 - km 19+427)</b>					
116.	надвожњак	локални пут	Десиминовац	град Крагујевац	0+633
117.	надвожњак	локални пут	Десиминовац	град Крагујевац	1+412
118.	надвожњак	локални пут	Церовац	град Крагујевац	3+721
119.	надвожњак	локални пут	Лужнице	град Крагујевац	7+022
120.	надвожњак	ДП ИБ-25	Лужнице	град Крагујевац	8+197
121.	подвожњак	локални пут	Лужнице	град Крагујевац	9+358
122.	подвожњак	атарски пут	Чумић	град Крагујевац	11+803
123.	пропуст	атарски пут	Г. Јарушице	град Крагујевац	12+736
124.	надвожњак	локални пут	Г. Јарушице	град Крагујевац	13+178
125.	надвожњак	локални пут	Светлић	Топола	14+096
126.	надвожњак	ДП ИБ-369	Светлић, Трнава	Топола	17+915
<b>Деоница 8 (km 19+427 – km 37+383)</b>					
127.	подвожњак	локални пут	Трнава	Топола	21+679
128.	пропуст	атарски пут	Шуме	Топола	23+194

Бр.	Тип укрштања са планираном трасом	Укрштање /веза	КО	Општина/Град	Стационажа (km)
129.	надвожњак	локални пут	Шуме	Топола	23+971
130.	подвожњак	локални пут	Горович	Топола	26+144
131.	подвожњак	локални пут	Горович	Топола	26+796
132.	надвожњак	локални пут	Жабаре	Топола	27+932
133.	пропуст	атарски пут	Жабаре	Топола	28+735
134.	подвожњак	ДП ИБ-27	Жабаре	Топола	29+504
135.	надвожњак	локални пут	Жабаре, Т. Село	Топола	31+321
136.	подвожњак	локални пут	Топола Село	Топола	31+973
137.	подвожњак	атарски пут	Топола Село	Топола	33+694
138.	надвожњак	локални пут	Загорица	Топола	33+874
139.	подвожњак	локални пут	Загорица	Топола	35+554

\* Табелом 3 нису обухваћени надвожњаци који су саставни део планираних петљи (денивелисаних раскрсница).

\*\* Техничком документацијом могуће је дефинисати и друге (додатне) пропусте испод планираног пута.

### 3.2.3. Паралелни алтернативни путни правац

Функцију алтернативног путног правца планираном Државном путу имају постојећи државни путеви, и то државни пут ИБ реда број 27 на правцима сектора 1 и 2 (Марковац-Топола-Лазаревац), као и државни пут ИБ реда број 25 на правцима сектора 3 и 4 (Мали Пожаревац-Младеновац-Топола-Крагујевац).

Основне функције алтернативног путног правца су:

- обезбеђење алтернативног саобраћајног правца у близини коридора, ради омогућавања обављања дела саобраћаја на овом правцу;
- пријем саобраћаја са попречних путних праваца и усмеравање на Државни пут преко најближих петљи;
- повезивање државних путева I и II реда и општинских путева и задовољење локалних саобраћајних потреба.

Полазећи од основних функција, положај коридора алтернативног путног правца утврђен је применом следећих критеријума: (а) да се налази у близини коридора планираног Државног пута и (б) да повезује градске и општинске центре и већа насеља у окружењу коридора.

## 3.3. УТИЦАЈ КОРИДОРА ДРЖАВНОГ ПУТА НА ПРИРОДУ, НЕПОКРЕТНА КУЛТУРНА ДОБРА, ЖИВОТНУ СРЕДИНУ И МЕРЕ ЗАШТИТЕ

### 3.3.1. Заштита природе и природних добара

На коридору Државног пута, односно у границама подручја Просторног плана, нису регистрована природна добра која сходно одредбама Закона о заштити природе („Службени гласник РС”, бр. 36/09, 88/10, 91/10-исправка, 14/16, 95/18 – др. закон и 71/21) имају статус заштићеног подручја, подручја у поступку заштите или планираног за истраживање и заштиту, као ни еколошки значајна подручја установљена Уредбом о еколошкој мрежи („Службени гласник РС”, број 102/10).

Изузетак је Меморијални природни споменик „Градиште“, општина Рача, КО Вишевац, чијом северном ивицом, дуж дела КП 2035/1, која је под заштитом, пролази граница

коридора обухватајући ту парцелу на површини око 0,57 ha. Међутим, такво решење не индикује (претпоставља) значајан неповољан утицај на природу, односно не наноси штету заштићеним природним и културним вредностима, будући да је наведена површина планирана као водно земљиште јавне намене у функцији регулације реке Раче и заштите од поплава и лоцирана је на самој ивици заштићеног подручја и у његовом заштитном појасу.

Према акту о условима заштите природе који је издао Завод за заштиту природе Србије, у ширем окружењу Просторног плана налазе се следећа заштићена природна добра:

- Предео изузетних одлика „Космај“, градске општине Сопот и Младеновац, проглашен 2005. године, укупне површине 3514 ha;
- Меморијални природни споменик „Парк Опленац“, општина Топола, проглашен посебним законом 1967. године, површине 83 ha. Завод за заштиту природе Србије припремио је предлог за доношење акта о престанку заштите овог подручја. Планом генералне регулације насеља Топола донетом 2023. године, парк-шума Опленац установљена ја за посебну урбанистичку целину површине 124 ha, која представља део просторно културно-историјске целине проглашене од страна Владе РС 2006. године;
- Меморијални природни споменик „Градиште“, општина Рача, проглашен 1987. године, површине 40 ha. Око заштићеног подручја, актом о проглашењу установљен је и заштитни појас ширине 30 m;
- Споменик природе „Рисовача“, општина Аранђеловац, проглашен 1995. године, укупне површине 13 ha;
- Природни простор „Собрашица у Лужницама“, град Крагујевац, проглашен 1988. године, површине 0,84 ha;
- Споменик природе „Лукића храст“, општина Аранђеловац, проглашен 1995. године, површине 0,06 ha.

Неопходна је ревизија заштите и евентуално доношење аката о престанку заштите по основу Закона о заштити природе (за природни простор собрашица у Лужницама), или доношење новог акта о проглашењу заштите са одређивањем врсте заштићеног подручја која је дефинисана актуелним законом, утврђивањем законских режима заштите и формалног управљача (МПС „Градиште“).

Уредбом о еколошкој мрежи, подручје планине Космај установљено је под бројем 25 за еколошки значајно подручје и то као Емералд подручје (класификациони код RS0000059) и подручје одабрано за дневне лептире (РВА 17).

Планина Космај идентификована је као место односно подручје од значаја за Европску заједницу под именом „Космај“ (pSCI – Site of Community Importance) због присуства ретког типа станишта - 91M0 Шуме сладуна (*Qirecus frainett*) и цера (*Quercus cerris*), које се налази на листи Правилника о критеријумима за издвајање типова станишта, и типовима станишта, осетљивим, угроженим, ретким и за заштиту приоритетним типовима станишта и о мерама заштите за њихово очување („Службени гласник РС“, број 35/10), као и због ретке врсте инсекта, европске рогате земљане бубе (*Bolbleasmus unicornis*). Такође, шире окружење Просторног плана обухвата део још једног подручја/места од значаја за Европску заједницу (pSCI – Site of Community Importance) под називом „Велика Морава“, које је вредновано као станиште врста *Emys orbicularis* - барска корњача, *Lutra lutra* - видра, *Licaena dispar* - велики дукат, *Nyctalus noctula* - средњи ноћник, *Pipistrellus nathusii* - шумски слепи мишић, *Plecotus austiacus* - европски сиви дугоушан, *Theodoxus transversalis* - пругаста нерита и *Zerynthia pollyxena* - ускршњи лептир, које се налазе на прилозима Правилника о проглашењу и заштити строго заштићених и заштићених дивљих врста биљака, животиња и гљива („Службени гласник РС“, бр. 5/10, 47/11, 32/16 и 98/16). Међутим, на коридору Државног пута, у границама Просторног плана, није индиковано нити, кроз акт о условима заштите природе и одговарајућу картографску документацију, утврђено постојање станишта значајних врста (биљака и птица) и типова станишта од приоритетног значаја за заштиту.



У геоморфолошком погледу, коридор Државног пута својим укрштеним путним правцима преко највећег дела Шумадије повезује Моравску удолину (долину Велике Мораве између Марковца и Лапова), на истоку и раван Колубаре у долини Љига (на међи Чибутковице и Доњег Лајковца), на западу. На северу, пружа се од долине Раље код Малог Пожаревца према југу до долине Кубршнице код Аранђеловца, као и од Загорице (недалеко од Орашца) даље према југу, пресецајући долину Јасенице код Жабара, до долине Угљешнице, леве притоке Лепенице код Крагујевца. Терен се претежно одликује речним долинама широких алувијалних равни и ниским, заравњеним, благо дисецираним површима. Висински распони су мали а нагиби претежно 0-5°, мање 6-12° и сасвим мало преко тога. Најниже тачке на коридору су на његовом источном почетку, код Марковца (око 102 m н.в.), у долини Љига на западном завршетку (око 120 m н.в.) и на почетку Сектора 3 код Малог Пожаревца (око 140 m н.в.). Највише тачке су на развођу Пештана и Турије, на превоју између Оглавка и Жутог оглавка (око 350 m н.в.) и у пределу Парлошке косе у Чумићу (300 m н.в.).

У геолошкој грађи изразито доминирају неогени (претежно миоценски), углавном слабо консолидовани или растресити седименти (кластити – пескови, пешчари, лапорци, глине, мање кречњаци), а затим алувијални и терасни речни нанос (шљункови, пескови и глине), као и делувијалне, претежно глиновите и конгломератичне творевине на странама благих падина речних долина. Само су на делу коридора западно од Раниловића и Венчана заступљене стене веће геолошке старости као што је кредни флиш (пешчари, алевролити, глинци и лапорци) на десној долинској страни Пештана узводно од Даросаве, затим терцијарни вулканити и јурски гранитоидни магматити, палеозојски шкриљци, гнајсеви и филити на делу између Крушевице, Трбушнице и Брајковца.

Путни правци на већем броју места пресецају сталне водотоке (Луг, Пештан, Турија, Кубршница, Угљешница, Мисача и др.), али само се Љиг и Јасеница карактеришу значајнијим протицајима.

У педолошком покривачу на коридору Државног пута највише су заступљена еутрична камбисол земљишта (гајњаче), затим смонице (вертисол), земљишта на речном наносу (флувисол) и псеудogleј, а знатно мање дистрични камбисол (кисело смеђе земљиште), на подлози изграђеној од шкриљаца и магматита. Земљиште је доминантно пољопривредно, његов бонитет доста је висок, а плодност респективна.

Предео обухваћен коридором Државног пута антропогено је измењен, пре свега пољопривредном делатношћу, затим прекомерним коришћењем шума и мање изградњом инфраструктурних и других објеката. У границама коридора односно подручја Просторног плана пољопривредно земљиште заступљено је са 60,15% површина (око 1804 ha), под шумом је 15,44% (око 463 ha), жбунаста вегетација обухвата 7,55% (226 ha), травне површине су на 13,05% (око 392 ha), вештачке (претежно изграђене) површине и тзв. гола земљишта заузимају 2,43 (око 73 ha) и водене и влажне површине 1,37% (око 41 ha) подручја. Шуме су сведене на изоловане храстове забране (са цером, сладуном /крупном границом/, китњак, пољским јасеном, кленом и низом других врста дрвећа и жбуња, укључујући и шумске дивље воћкарице, примешаног у храстове шуме) и мање енклаве букових састојина, са грабом и другим мезофилним врстама дрвећа и жбуња на северним падинама узвишења и склопљеним деловима речних долина. Местимично су заступљене и шикарасте формације ниског дрвећа, жбуња и трња у врзинама на међама парцела и на обалама речица и потока, где има топола, јасика, врба и јова. Поједини шумарци, посебно у заклоњеним уским долинама потока и на стрмијим странама долина речица и потока не представљају храстове забране већ деградирани састојине (са грабићем, црним грабом, јасеном, цером и багремом, мање буквом). На деоницама коридора кроз атаре села Вишевац, Турђево и Сепци, у источном делу коридора, Загорица, Бања, Жабаре, Шуме и Трнава у средишњем и јужном делу и Раниловић, Венчане, Даросава, Трбушница и Брајковац у западном делу, задржали су се нешто већи шумски комплекси појединачне површине преко 10 ha, на неким местима и

преко 20 ha. Оса пута прелази преко површина обраслих шумском и жбунастом вегетацијом на око 16,5% укупне дужине. Према прелиминарном увиду, у појасу пута (регулационом појасу) нема стабала ширине крошње веће од 15 метара, нити старих, репрезентативних и у другом погледу значајних примерака дендрофлоре, што ће се детаљније проверити у току израде одговарајуће техничке документације.

На подручју у ширем окружењу, у границама катастарских општина кроз које пролази коридор, преовлађује пољопривредно земљиште са 62,04%, од чега обрадиво земљиште (оранице, баште, воћњаци и др.) обухвата 49,56% а природне травне површине 12,48%. Под дрвенастом вегетацијом је 30,57% (од тога су око 22,79% шуме а 7,78% површине жбунасте вегетације). Вештачке површине (изграђени делови насеља, инфраструктуре и других објеката и гола земљишта) су на 7,25% простора, а водене и влажне површине на мање од 0,5%.

Шуме су највећим делом представљене састојинама храста (цера, сладуна, мање китњака и медунца), букве и граба, брезе, јасике и багема и вегетацијом влажних алувијалних равни и прибрежног речног појаса (пољског јасена, бреста, врбе, тополе, јове). Државне шуме у ширем окружењу Просторног плана уређене су у оквиру ГЈ „Гружанско-Лепеничко-Јасеничке шуме“ и ГЈ „Букуља“, којима газдује ШГ „Крагујевац“ и ГЈ „Космај“ којом газдује ШГ „Београд“. Основна намена тих шума је производња техничког дрвета (на највећем делу шумских површина), а затим заштита земљишта од ерозије, заштита вода, рекреација и заштита природе. Део државних шума је установљен за шуме високе заштитне вредности (High Conservation Value Forests – HCVF), највише у категорији HCV – 4 (подручја која пружају основне природе користи у критичним ситуацијама), пре свега шуме у функцији заштите од ерозије и заштите вода, затим у категорији HCV- 2 (велике шумске површине нивоа пејсажа значајне на глобалном, регионалном и државном нивоу) које су издвојене у оквиру ГЈ „Космај“ као саставни део заштићеног подручја Предела изузетних одлика „Космај“ и мања површина у категорији HCV – 6 (подручја значајна за традиционални културни идентитет локалних заједница) у оквиру Меморијалног природног споменика „Градиште“ у Вишевцу код Раче.

На коридору Државног пута, у границама Просторног плана, на земљишту које није планирано за изградњу, максимално ће се задржати постојећа намена површина и природне карактеристике подручја, као и пољопривредне, еколошке, рекреативне и пејсажно-естетске функције ораница, башта, воћњака, шума, група и појединачних стабала дрвећа, живица, кошаница и других травних површина. Такође, очуваће се у највећој могућој мери високо зеленило и вреднији примерци дрвећа, шумски екосистеми и комплекси, ливаде и пашњаци, као и природни коридори представљени водотоцима, прибрежном вегетацијом и шумским и жбунастим растињем дуж путева и међа.

Планско подизање зелених појасева поред пута одвијаће се тако да се што верније репродукује садашња, питома, лепа и привлачна предеона слика подручја. Препоручује се формирање и одржавање вишеспратног (смена дрвореда, жбуња и травних површина) и вишефункционалног заштитног зеленила, од претежно аутохтоних врста које имају густу и добро развијену крошњу, отпорних на аерозагађење, са израженом функцијом заштите од ветра и средњег и високог домета заштите од буке. Као декоративне врсте могу се користити и неинвазивне и неалергене егзоте уз избегавање познатих алохтоних инвазивних врста дрвећа и жбуња (јасенолисни јавор или негундовац, багремац, багрем, кисело дрво, амерички јасен, пенсилвански јасен, амерички копривић, ситнолисни или сибиски брест, сремза, касна сремза и др).

При регулацији водотока предност дати тзв. природном уређењу и биотехничким мерама, са што мање видљивог бетона, камена и геометријски правилних линија. Мостове, надвожњаке и елементе денivelисаних раскрсница планирати и пројектовати тако да простори испод њих могу бити у функцији несметаног кретања акватичних организама и еколошких пролаза за друге животиње, посебно поштујући одредбе Правилника о

специјалним техничко-технолошким решењима која омогућавају несметану и сигурну комуникацију дивљих животиња („Службени гласник РС“, број 72/10). Гнезда ретких и угрожених врста птица не смеју се уништавати и оштећивати, а уколико се то не може избећи онда их благовремено изместити на другу локацију.

Планска решења не индикују непожељне промене стања природе, односно вредности живог света (биодиверзитета), геонаслеђа и предела. Планирани просторни развој основне намене подручја као саобраћајног коридора не изазива у значајном обиму и интензитету уништавање и нарушавање дивљих врста и њихових станишта, неповољне промене површина под природном и полуприродном вегетацијом, оштећивање морфолошких и хидролошких обележја. Актом о условима заштите природе констатује се да је просторни план инфраструктурног коридора Државног пута неопходни елемент усклађивања развојних активности са одрживим коришћењем природних ресурса које је један од циљева заштите природе. При томе, нису идентификовани могући значајни неповољни утицаји на природу у вези са реализацијом пројекта. У ширем окружењу Просторног плана препоручују се примена мера заштите прописаних законом и подзаконским актима које се односе на еколошки значајна подручја, међународно и приоритетно значајне типове станишта и значајне дивље врсте. Такође, истиче се обавеза поштовања режима заштите на заштићеним природним подручјима који су на основу закона и подзаконског акта установљени актима о проглашењу тих природних добара.

Очување (постојеће) намене површина и природних карактеристика екосистема Меморијалног природног споменика „Градиште“ је услов Завода за заштиту природе Србије док се у условима ЈП „Србијашуме“, које газдује шумама у том заштићеном подручју, наводи да су на меморијалном природном споменику и његовом заштитном појасу дозвољене само оне радње које доприносе његовом одржавању и унапређивању, а које не мењају битно његова природна обележја, како је прописано решењем о заштити. Уколико се у даљем развоју пројекта установи да пројекат регулације корита Раче на овој деоници није еколошки прихватљив, он ће се изменити у даљој разради техничке документације уз увођење додатних инжењерских конструкција како би се регулација померила ка траси пута, при чему не би имало потребе за изменом већ утврђене границе Просторног плана. У решавању наведеног питања имаће се у виду да статус и управљање МПС „Градиште“ нису усаглашени са одредбама Закона о заштити природе, нити ово место има својство непокретног културног добра по Закону о културном наслеђу и Закону о културним добрима. Меморијални природни споменик не постоји као законска врста заштићеног подручја и неопходно је одредити нови модел заштите или донети акт о престанку заштите. Мере прописане актом о проглашењу за само заштићено подручје и заштитни појас потребно је ажурирати, односно ускладити са одговарајућим законским режимом заштите који ће бити установљен новим актом о проглашењу. За заштићено подручје мора се одредити управљач са законским обавезама и овлашћењима, с обзиром да сада ЈП „Србијашуме“ у односу на МПС „Градиште“ има формални статус имаоца/корисника, а не управљача.

У спровођењу Просторног плана обавезна је примена мера заштите природних вредности, односно дивљих врста и њихових станишта, предела и геонаслеђа прописаних Законом о заштити природе и подзаконским актима, као и другим законима који регулишу заштиту и коришћење природних ресурса, пре свега шума, (ловне) дивљачи и рибљег фонда. Те мере детаљно ће се дефинисати у техничкој документацији, на основу услова Завода за заштиту природе Србије. Такође, студијом о процени утицаја изградње Државног пута на животну средину испитаће се могући ефекти изградње и функционисања саобраћајнице на врсте угрожених дивљих биљака, као и животиња и на значајна станишта која евентуално буду идентификована на коридору и у непосредној непосредној близини. Утврдиће се конкретне мере њихове заштите, као и ближе мере заштите осталих природних вредности које се установе у појасу пута и његовом непосредном окружењу.

Сходно Закону о заштити природе, уколико се у току радова наиђе на геолошка и палеонтолошка документа (фосили, минерали, кристали и др.) која би могла представљати заштићену природну вредност, налазач је дужан да о налазу обавести министарство надлежно за послове заштите животне средине у року од осам дана од проналаска и предузме мере заштите од уништења, оштећивања или крађе до доласка овлашћеног лица.

Обавезно је поштовање законом забрањених радњи у шумама као што су сеча стабала заштићених и строго заштићених врста дрвећа, самовољно заузимање шума, уништавање или оштећење шумских засада, ознака и граничних знакова, као и изградња објеката који нису у функцији газдовања шумама, одлагања смећа, отровних супстанци и осталог опасног отпада у шуми, на шумском земљишту на удаљености мањој од 200 m од руба шуме, као и изградња објеката за складиштење, прераду или уништавање смећа, преузимање других радњи којима се слаби приносна снага шуме или угрожавају функције шуме, одводњавање и извођење других радова којима се водни режим у шуми мења тако да се угрози опстанак виталности шуме. Сходно Правилнику о шумском реду („Службени гласник РС“, бр. 38/11, 75/16, 94/17 и 87/21) сеча стабала, израда, извоз, изношење и привлачење дрвета и други начини померања дрвета са места сече, врше се у време и на начин којим се обезбеђује најмање оштећење околних стабала, подмлатка, земљишног покривача, остале флоре, фауне и објеката, као и спречавање загађивања земљишта органиским горивима и моторним уљем. Дозвољени радови у шуми и на шумском земљишту обављају се уз сагласност или знање ЈП „Србијашуме“.

### **3.3.2. Заштита непокретних културних добара**

Према подацима из аката о условима чувања, одржавања и коришћења непокретних културних добара, мерама техничке заштите и другим радовима које су за потребе овог просторног плана издали надлежни заводи за заштиту споменика културе и на основу података Информационог система непокретних културних добара, у ширем окружењу подручја Просторног плана налазе се 32 места (локалитета) или објеката који сходно Закону о културном наслеђу („Службени гласник РС“, број 129/21) и Закону о културним добрима („Службени гласник РС“, бр. 71/94, 52/11-др. закон и 99/11-др. закон, 6/20- др.закон, 35/21-др. закон, 129/21-др. закон и 76/23-др. закон) имају статус утврђеног (заштићеног) непокретног културног добра (НКД), и то 27 споменика културе, три археолошка налазишта, једна просторно културно-историјска целина и једно знаменито место (Табела 4).

Пет непокретних културних добара су категорисани као добра од изузетног значаја: црква маузолеј и заштићена просторно културно-историјска целина (ПКИЦ) Опленца; знаменито место Орашац; собрашице у Лужницама; и споменик на месту смрти деспота Стевана Лазаревића.

Четири непокретна културна добра су од великог значаја: археолошка налазишта Рисовача и Градац; манастир Павловац; и црква брвнара на гробљу у Рачи.

За неколико непокретних културних добара утврђен је њихов просторни оквир који обухвата само културно добро и/или заштићену околину, а већу површину имају само ПКИЦ „Карађорђева Топола са Опленцем“ (око 150 ha) и Знаменито место „Орашац“ (око 70 ha).

Идентификована непокретна културна добра не налазе се у границама Просторног плана, односно на коридору Државног пута, нити у његовој непосредној близини, при чему најмања удаљеност од осе пута износи око 220 метара.

**Табела 4. Заштићена и евидентирана непокретна културна добра у ширем окружењу подручја Просторног плана**

Рб.	Катастарска општина	Редни број, назив и главна обележја	Врста и заштитни статус НКД
<b>ОПШТИНА СМЕДЕРЕВСКА ПАЛАНКА</b>			
1.	Башин	Окућница Латинке Ивановић, кућа из 1868. године.	Споменик културе
<b>ОПШТИНА РАЧА</b>			
2.	Рача	Црква брвнара на гробљу, подигнута 1827. године.	Споменик културе од великог значаја
3.		Карађорђевог дом, грађен 1931/32. године.	Споменик културе
4.		Турски конак, крај 18. почетак 19. века, бесправно порушен 2005. године.	Споменик културе
5.	Сепци	Капела брвнара, око 1830. године.	Споменик културе
<b>ОПШТИНА БАТОЧИНА</b>			
6.	Градац	Пећина у Градцу, палеолит.	Археолошко налазиште од великог значаја
7.		Јеринин град, палеолит, неолитит, антика, средњи век.	Археолошко налазиште
<b>ГРАД КРАГУЈЕВАЦ</b>			
8.	Лужнице	Собрашице, половина 19. века.	Споменик културе од изузетног значаја
<b>ОПШТИНА ТОПОЛА</b>			
9.	Топола Варошица	Карађорђево Топола са Опленцем, црква, остаци утврђења са кулом, конаком и спомеником Карађорђу, 19. и 20. век.	Просторна културно-историјска целина од изузетног значаја
10.		Црква маузолеј на Опленцу, 1919-1912.	Споменик културе од изузетног значаја
11.		Зграда у ул. Суреповој 1, 19. век.	Споменик културе
12.	Топола Село	Кућа Лакића, 18. век.	Споменик културе
13.	Горович	Конак Милутина Георгијевића, 1839. године.	Споменик културе
14.		Стара црква на гробљу.	Споменик културе
15.	Трнава	Собрашице у Горњој Трнави, 1873. године.	Споменик културе
16.	Жабаре	Црква Св. Преображења, средина 19. века.	Споменик културе
17.	Рајковац	Куће народног хероја Даринке Радовић, 20. век.	Споменик културе
18.	Маскар	Кућа Величковића, прва половина 19. века.	Споменик културе
<b>ОПШТИНА АРАНЂЕЛОВАЦ</b>			
19.	Бања	Родна кућа народног хероја Војислава Манојловића.	Споменик културе
20.	Врбица	Окућница Илије Милошевића, крај 18. или почетак 19. века.	Споменик културе
21.		Пећина Рисовача.	Археолошко налазиште од великог значаја
22.	Орашац	Орашац.	Знаменито место од изузетног значаја
23.	Партизани	Црква брвнара, 1832. године.	Споменик културе
<b>ГРАДСКА ОПШТИНА МЛАДЕНОВАЦ</b>			

24.	Младеновац Варош	Спомен чесма Црквенац, Први светски рат.	Споменик културе
25.		Споменик палим ратницима 1912-1918.	Споменик културе
26.	Јагњило	Црква св. апостола Петра и Павла са собрашицама	Споменик културе
27.		Кућа породице Бацак, почетак 19. века.	Споменик културе
28.	Кораћица	Манастир Павловац, 15. век.	Споменик културе од великог значаја
29.	Марковац	Споменик на месту смрти деспота Стефана Лазаревића. 15. век (1427).	Споменик културе од изузетног значаја
<b>ГРАДСКА ОПШТИНА ЛАЗАРЕВАЦ</b>			
30.	Дудовица	Кућа породице Перлић, средина 19. века.	Споменик културе
31.		Кућа породице Ђурђић, друга половина 19. века.	Споменик културе
32.	Чибутковица	Надгробни споменик кнезу Аксентију Миладиновићу, после 1820. године.	Споменик културе
<b>ОПШТИНА ЉИГ</b>			
33.	Латковић	Воденица на реци Љиг, народно градитељство.	Евидентирано НКД
34.		Козара, археолошки локалитет.	Евидентирано НКД
35.		Перишића шума, археолошки локалитет.	Евидентирано НКД
36.		Сеоско гробље у Латковићу, археолошки локалитет.	Евидентирано НКД
<b>ОПШТИНА ЛАЈКОВАЦ</b>			
37.	Доњи Лајковац	Турско гробље, археолошки локалитет.	Евидентирано НКД
38.		Грабовац, археолошки локалитет.	Евидентирано НКД
39.		Римски пут, археолошки локалитет.	Евидентирано НКД
40.		Римски мост, археолошки локалитет.	Евидентирано НКД

Овим Просторним планом не предвиђају се посебне мере заштите НКД и претходна археолошка истраживања. Препоручују се, у току главних активности на спровођењу Просторног плана (израда техничке документације и изградња пута), пажљиво и одговорно планирање и примена свих мера заштите на непокретним културним добрима и њиховој заштићеној околини, према Закону о културном наслеђу, Закону о културним добрима, појединачним актима о проглашењу заштите и посебним условима надлежног завода, уколико се закључи да неко НКД може бити под утицајем наведених активности.

Уколико се у току израде техничке документације, или у току радова дође до сазнања о просторно и садржајно меродавним археолошким вредностима, методе и обим евентуалних археолошких рекогносцирања односно заштитних истраживања за потенцијално угрожене археолошке локалитете, утврдиће се у склопу прибављања ближих услова чувања, одржавања и коришћења од стране надлежног завода за заштиту споменика културе. Ради обезбеђења транспарентности и ефикасног спровођења заштите културних добара, као и информисаности инвеститора и других учесника пројекта, неопходно је да установа надлежна и одговорна за заштиту културних добара утврди прецизне и детаљне локацијске карактеристике простора са евидентираним садржајима и вредностима од интереса за заштиту културних добара.

Средства за археолошко рекогносцирање терена, потребна заштитна истраживања, археолошки надзор и утврђивања услова и мера заштите обезбеђује инвеститор. Археолошка ископавања и истраживања, сходно Закону о културном наслеђу, могу обављати јавне установе заштите и одговарајуће јавне научне и високообразовне установе. Те установе могу вршити и археолошки надзор, који обухвата стално присуство археолога при земљаном ископу на утврђеним деоницама пута, идентификовање културних слојева и предмета (из

праисторије и историјског времена) и подношење одговарајућих извештаја. Археолошки надзор не постоји као законом дефинисан појам и утврђен институт, али та делатност и услуга већ дуже време представља једну од ставки јавних набавки при инвестиционим активностима. Ради ефикасног организовања археолошког надзора, инвеститор је у обавези да о почетку радова благовремено обавести надлежни завод за заштиту споменика културе.

На местима где се врши уклањање земље, раде ископи, денivelација, насипи и други земљани и грађевински радови, без обзира на дубину, ти се радови морају планирати и изводити уз повећане мере опреза, уз обезбеђење стручног надзора од стране археолога. Откривени или претпостављени материјални археолошки налази и остаци не смеју се уништавати нити се на налазиштима смеју вршити неовлашћена прекопавања, ископавања и дубока заоравања, вађење, одвожење или насипање земље и камена, привремено или трајно депоновање смећа, јаловине и грађевинског материјала, посебно просипања или одлагања штетних, хемијски агресивних, експлозивних, отровних и радиоактивних материја. На новооткривеним локалитетима могу се прописати ручни ископ, стални надзор или заштитна археолошка истраживања. Уколико се због планираних радова не може избегнути трајно уништавање или делимично нарушавање археолошког локалитета, онда се врше заштитна ископавања и истраживања о трошку инвеститора.

Основно планско решење коридора Државног пута не угрожава интегритет и вредности заштићених НКД и евидентираних археолошких локалитета у ширем окружењу и генерално је прихватљиво у односу на циљеве очувања вредности културног наслеђа.

Обавезе инвеститора, извођача радова, установа заштите културних добара и надлежног министарства у односу на пописана/идентификована непокретна културна добра изван коридора Државног пута, у његовом ширем окружењу, утврђене су Законом о културним добрима и Законом о културном наслеђу, нису обавезни предмет планског решења, већ елемент планских препорука за спровођење.

За археолошке локалитете на коридору који евентуално буду откривени приликом даљег пројектовања и извођења Државног пута меродавне су следеће одредбе чл. 109. и 110. Закона о културним добрима:

- уколико се у току грађевинских и других радова открију археолошки налази, извођач радова је дужан да одмах прекине радове и о томе обавести надлежни завод за заштиту споменика културе, као и да предузме мере да се налаз не уништи или оштети и да се сачува на месту и у положају у коме је откривен;
- ако постоји непосредна опасност оштећења археолошких налаза, завод за заштиту споменика културе ће сходно закону привремено обуставити радове, док се не утврди да ли је односна непокретност или ствар културно добро или није;
- средства за истраживање, заштиту, чување, публикавање и излагање добра које ужива претходну заштиту које открије приликом изградње, до предаје добра на чување надлежној установи заштите, обезбеђује инвеститор.

### **3.3.3. Утицај на животну средину и мере заштите**

На основу резултата извршене вишекритеријумске анализе планских решења, утврђују се смернице за заштиту животне средине које су дате за планирани Државни пут и пратеће садржаје, односно за оне објекте који по природи свог функционисања могу представљати значајне загађиваче.

#### **Опште смернице**

- обавезно је сктриктно спровођење законске регулативе која се односи на заштиту животне средине и спровођење преузетих међународних обавеза које се односе на сектор саобраћајне инфраструктуре и сектор заштите животне средине;



- потребно је рационално коришћење и уређење простора у оквирима одрживости, заштите јавног интереса, природних и створених вредности, оптимално функционисање планираних садржаја и организовано активирање просторних потенцијала;
- обавезно је на основу Закона о путевима и Правилника о условима које са аспекта безбедности саобраћаја морају да испуњавају путни објекти и други елементи јавног пута предвидети ширину заштитног појаса и појаса контролисане изградње од по 20 m;
- обавезно је спровођење смерница за заштиту животне средине дефинисаних у СПУ и имплементираних у Просторни план и њихова детаљна резрада у процесу имплементације планског документа, односно кроз израду техничке документације и Студију о процени утицаја пројекта Државног пута на животну средину у складу са законском регулативом;
- обавезно је спровођење мониторинга квалитета животне средине у складу са релевантном законском регулативом и Програмом праћења стања животне средине дефинисаним у СПУ;
- обавезно је обезбеђивање надокнаде у складу са релевантним прописима власницима објекта који су директно угрожени реализацијом Државног пута (заузимање земљушта, уклањање објеката на траси будућег пута и сл.);
- обезбедити едукацију и учешће јавности у свим фазама реализације пројеката у сектору саобраћајне инфраструктуре.

### **Мере заштите ваздуха**

За време извођења грађевинских радова потребно је спровести низ мера како би се негативни утицаји на квалитет ваздуха свели на минимум:

- у циљу спречавања неконтролисаног разношења грађевинског материјала транспортним средствима потребно је спроводити чишћење возила пре изласка на јавне површине, као и обавезно прекривање или влажење материјала који се транспортује како не би дошло до његовог развејавања;
- по сувом и ветровитом времену спроводити редовно влажење површина са којим може доћи до развејавања прашине;
- обавезно обезбедити техничку исправност механизације, редовним (по потреби ванредним) техничким контролама норми емисије штетних гасова.

Уколико се у непосредној близини налазе угрожени објекти, техничком документацијом је потребно предвидети следеће мере:

- формирање зелених заштитних шумских појасева, од различитих засада отпорних на загађење ваздуха;
- израда пројекта пејсажног решења за заштиту од загађења ваздуха у непосредној близини пратећих садржаја Државног пута (паркиралишта, одморишт).

### **Мере заштите од буке**

Претходном анализом утицаја на животну средину Државног пута урађеној за потребе Генералног пројекта, извршена је анализа утицаја саобраћајне буке. На основу прогнозираног саобраћајног оптерећења за будући путни правац и законом прописаног нивоа буке дефинисана је зона заштите од 100 m. За сва насеља и објекте који се налазе у овој зони, потребно је дефинисати техничке мере заштите чија реализација мора бити предмет Идејног пројекта, односно Студије о процени утицаја пројекта на животну средину. Потребно је извршити моделовање саобраћајне буке и на основу резултата предвидети дужину потребних

конструкција за заштиту од буке у близини насељених места и објеката, и друге мере у току изградње и у току експлоатације које су неопходне за умањење утицаја буке на околину.

У току извођења радова потребно је преузети следеће мере заштите:

- спроводити редован мониторинг буке у непосредној близини градилишта;
- захтевати од извођача радова да поштује мере ублажавања од буке;
- приликом извођења радова користити модерну опрему са пругушивачима буке (опрема која задовољава захтеве Директиве ЕС/2000/14);
- придржавати се уобичајних радних сати у току дана;
- у близини насеља рад са бучном опремом треба да буде ограничен, обавезна употреба заклона.

Пре пуштања Државног пута у функцију, а на основу локацијских услова, урадити техничку документацију за техничке мере заштите од буке унутар појаса пута (Пројекат за грађевинску дозволу техничких мера заштите од буке и Пројекат за извођење техничких мера заштите од буке), при чему обезбедити следеће мере заштите:

- на местима где долази до прекорачења саобраћајне буке, у близини насељених места и објеката, потребно је планирати техничке мере заштите - конструкције за заштиту од буке;
- конструкције за заштиту од буке морају задовољавати акустичне, конструктивне и визуелне карактеристике;
- конструкције је потребно димензионисати и реализовати за плански период од најмање десет година, са могућношћу етапне надоградње.

### **Мере заштите тла**

Земљиште на подручју плана је релативно очувано од загађења и великим делом погодно за производњу хране. Ради заштите и спречавања неповољног утицаја на квалитет земљишта потребно је предузети следеће мере:

- ради заштите пута од спирања и одроњавања, предвидети озелењавање травом, шибљем и другим аутохтоним растињем које не угрожава прегледност пута, косина, усека, засека и насипа, као и друге косине у путном земљишту на локацијама где је то могуће и ако карактеристике терена то омогућавају;
- у циљу заштите пољопривредног земљишта, све радове и интервенције на изградњи планираног пута ограничити на коридор пута уз предузимање свих потребних мера превентивне заштите;
- хумусни материјал који ће бити скинут приликом изградње пута потребно је користити за хумузирање косина насипа. Начин и место његовог депоновања утврдити приликом израде техничке документације;
- приликом изградње избећи непотребно збијање тла;
- увести забрану отварања неконтролисаних приступних путева појединим деловима градилишта;
- све манипулације нафтом и њеним дериватима у току процеса градње, неопходно је обављати на посебно дефинисаном месту уз максималне мере заштите како не би дошло до просипања;
- у случају да током радова на локацији дође до хаваријског изливања горива, уља и других опасних и штетних материја и супстанци, неопходно је Пројектом за извођење предвидети благовремену евакуацију загађеног земљишта на место и под условима надлежне комуналне службе и тренутну санацију терена;
- сву амбалажу за уље и друге нафтне деривате сакупљати и односити на контролисане депоније извођача радова, са којих се контролисано односи преко овлашћеног комуналног предузећа;
- обавезно је паркирање машина само на уређеним местима;

- уколико дође до загађења тла уљем и нафтним дериватима, на тим местима обавезно се уклања део земљишта и односи на депонију предвиђену за такву врсту отпада;
- забрањено је праће машина и возила у зони радова;
- забрана прања миксера и одстрањивање преосталих делова бетонске масе на било које површине ван непосредне површине пута;
- за сва лежишта и одлагалишта израдити потребну техничку документацију (пројекти рекултивације);
- израдити контролисани систем одвођења атмосферских вода са коловоза до сепаратора за пречишћавање.

### **Мере заштите вода**

Заштита вода и њихово коришћење остварује се у оквиру интегралног управљања водама спровођењем мера за очување површинских и подземних вода и њихових резерви, квалитета и количина. Воде се могу користити, а отпадне воде испуштати уз примену одговарајућег третмана, на начин и до нивоа који не представља опасност од загађивања. Мере заштите вода обезбеђују спречавање или ограничавање уношења у воде опасних, отпадних и других штетних материја, праћење и испитивање квалитета површинских и подземних вода, као и квалитета отпадних вода и њихово пречишћавање.

Ради заштите и спречавања неповољног утицаја пута на квалитет вода потребно је предузети следеће мере:

- на деловима трасе које тангирају санитарне зоне заштите водоизворишта доследно примењивати све одредбе Закона о водама („Службени гласник РС“, број 30/10, 93/12, 101/16, 95/18 и 95/18 – други закон) и Правилника о начину одређивања и одржавања зона санитарне заштите изворишта водоснабдевања („Службени гласник РС“, број 92/08);
- техничком документацијом и Студијом о процени утицаја пројекта на животу средину предвидети решење обезбеђивања изворишта подземних и површинских вода и заштиту водоносних слојева од загађења;
- обавезно је очување квалитета површинских и подземних вода у складу са захтеваном класом квалитета, у складу са Уредбом о граничним вредностима загађујућих материја у површинским и подземним водама и седименту и роковима за њихово достизање („Службени гласник РС“, број 50/12);
- у близини водотокова користити само квалитетан материјал за насип, као што је шљунак без примеса земље или других нечистоћа;
- приликом израде техничке документације предвидети зоне од биљног покривача између саобраћајнице и водних тела;
- испуштена вода у реципијент квалитетом мора да одговара прописима у области управљања водама, што се доказује пројектом за водотокове и подземне воде;
- пројектно-техничком документацијом предвидети заштиту од ерозије и седиментације;
- на местима укрштања пута са водотоком мора се обезбедити протицање меродавних рачунских великих вода грађењем пропуста и мостова;
- пут не сме прекинути водоносне слојеве, уколико пресеца техничком документацијом предвидети дренажни слој којим ће се сачувати континуитет водоносног слоја;
- одводњавање атмосферске воде мора да се обезбеди контролисаним систем одвођења атмосферских вода са коловоза до сепаратора за пречишћавање пре упуштања у реципијент;
- сви објекти који су у функцији Државног пута, ако испуштају отпадне воде у водоток (угоститељски објекти, административни, радионице, сервиси) морају обезбедити

третман вода до друге категорије по свим параметрима дефинисаним категоризацијом водотокова;

- приликом пројектовања система за одводњавање отпадних вода са коловозне површине посебну пажњу обратити на местима укрштања пута са водотоковима ради спречавања директног изливања штетних материја у реципијенте;
- при регулацији водотока предност дати тзв. природном уређењу и биотехничким мерама, са што мање видљивог бетона, камена и геометријски правилних линија регулације;
- за потребе уређења и изградње планираних објеката, предвидети све неопходне земљане и хидротехничке радове, тако да се обезбеди заштита од атмосферских и подземних вода. При томе водити рачуна да се не угрози мелиорационо-дренажна функција постојећих канала. У том смислу, очувати канале на постојећим трасама и профилима, или их евентуално реконструисати или доградити према одређеним потребама, тако да на свим хидротехничким елементима и даље задовољавају потребе функционисања дела мелиорационог система, као и потребе одводњавања;
- обезбедити ширину приобалног земљишта прописану законом. У случају заштите добара посебних вредности и капиталних објеката, обављања других послова од општег интереса, других потреба за заштитом вода, акватичних и приобалних врста, уређења вода, итд. може се одредити другачија ширина одлуком надлежног органа;
- водно земљиште се може користити за изградњу водних објеката, постављање уређаја намењених уређењу вода, одржавању корита водотока и водних објеката, спровођење заштите од штетног дејства вода;
- активности у водном земљишту предвидети у складу са прописаним забранама, ограничењима права и обавезама за кориснике водног земљишта, уз услов да се приликом спровођења активности не погоршава водни режим, не утиче на стабилност и функционалност водних објеката, не ремети пролаз великих вода и омогућава спровођење одбране од поплава;
- за разне активности које су планиране у обухвату Просторног плана, а које могу утицати на водни режим потребно је исходovati водна акта у посебном поступку.

### **Мере заштите природних добара, флоре и фауне**

У току израде техничке документације и извођења радова на изградњи Државног пута потребно је спровести мере заштите природних добара, биодиверзитета, предела и геонаслеђа, а пре свега:

- очувати интегритет и главне вредности заштићеног подручја Меморијалног природног споменика „Градиште“;
- максимално очувати морфолошке и хидролошке особине подручја у природном и блиско-природном стању уз веће и мање водотоке и канале;
- очувати пољопривредне, еколошке, рекреативне и пејзажно-естетске функције ораница, башта, група стабала, појединачних стабала импозантних димензија, живица, међа, кошаница, воћњака, травних површина, бара и зелених површина чија структура и намена подржава функције копнених еколошких коридора;
- очувати високо зеленило и вредније примераке дендрофлоре (појединачна стабла), шумске екосистеме и комплексе, ливаде и пашњаке, као и природне целине које су повезане водоточима и крајречном вегетацијом и вегетацијом поред путева и сл.;
- очувати висок ниво квалитета животне средине, како би се могући негативни утицаји изградње и коришћења предметног државног пута и пратећих садржаја на ближу и даљу околину умањили;
- забрањено је уништавање и нарушавање станишта као и уништавање и узнемиравање дивљих врста;

- забрањena је промена морфолошких и хидролошких особина подручја од којих зависи функционалност коридора;
- очувати и унапредити природне и полуприродне елементе коридора у складу са предеоним и вегетацијским карактеристикама подручја;
- предузети мере којима се обезбеђује спречавање, односно смањење, контрола и санација свих облика загађивања;
- унапредити еколошке коридоре унутар грађевинских подручја успостављањем континуитета зелених површина чија структура и намена подржава функције коридора;
- техничком документацијом дефинисати инжењерско-геолошке услове којима ће се омогућити стабилност тла у току изградње и коришћења путева. Спречити појаву ерозије и инжењерско-геолошких процеса у непосредном окружењу;
- градилиште организовати на минималној површини потребној за његово функционисање како би се избегло уништавање и нарушавање станишта, као и угрожавање дивљих врста;
- просторне и временске активности грађевинских машина ограничити у складу са специфичним еколошким захтевима на местима од значаја за дивље животиње, првенствено птице;
- обезбедити еколошки прихватљиве намене и третман за површине на којима евентуално буду идентификовани приоритетни типови станишта и станишта строго заштићених и заштићених дивљих врста;
- при коришћењу, уређењу и заштити планског подручја, морају се узети у обзир и поштовати одредбе Закона о шумама („Службени гласник РС“, бр. 30/10, 93/12, 89/15 и 95/18 - др. закон), односно максимално очувати шуме и шумско земљиште као добро од општег интереса;
- ради очувања шума забрањена је сеча стабала заштићених и строго заштићених врста дрвећа; самовољно заузимање шума; уништавање или оштећење шумских засада, ознака и граничних знакова, као и изградња објеката који нису у функцији газдовања шумама; одлагање смећа, отровних супстанци и осталог опасног отпада у шуми, на шумском земљишту на удаљености мањој од 200 m од руба шуме, као и изградња објеката за складиштење, прераду или уништавање смећа; предузимање других радњи којима се слаби приносна снага шуме или угрожавају функције шуме; одводњавање и извођење других радова којима се водни режим у шуми мења тако да се угрожава опстанак или виталност шуме;
- сходно Правилнику о шумском реду („Службени гласник РС“, бр. 38/11, 75/16, 94/17 и 87/21) сеча стабала, израда, извоз, изношење и привлачење дрвета и други начин померања дрвета са места сече, врше се у време и на начин којим се обезбеђује најмање оштећење околних стабала, подмлатка, земљишног покривача, остале флоре, фауне и објеката, као и спречавање загађивања земљишта органским горивима и моторним уљем;
- локације, величину, век трајања и санацију позајмишта, мајдана и депонија земље, камена и другог грађевинског материјала, прилагодити основном циљу смањења негативних ефеката изградње на природу;
- уколико се током радова наиђе на геолошко-палеонтолошке или минералошко-петролошке објекте, за које се прегпоставља да имају својство природног добра, извођач радова је дужан да, сагласно чл. 99. Закона о заштити природе, у року од осам дана обавести министарство надлежно за заштиту животне средине, као и да предузме све мере заштите од уништења, оштећења или крађе до доласка овлашћеног лица;
- очувати постојеће зелене површине дуж коридора пута и подизање нових зелених појасева у складу са предеоним карактеристикама подручја. Формирати и одржавати појасеве заштитног вишеспратног аутохтоног зеленила (дрвореди у комбинацији са

- жбуњем и зеленим површинама) од врста отпорних на аерозагађење, са израженом функцијом заштите од ветра и средњег и високог ефекта редукције буке;
- техничка решења реализовати у складу са Правилником о специјалним техничко-технолошким решењима која омогућавају несметану и сигурну комуникацију дивљих животиња („Службени гласник РС“, број 72/10);
  - мостове планирати и пројектовати тако да простори испод њих могу бити у функцији еколошких пролаза за животиње, а посебно за несметано кретање акватичних организама (риба, гмизаваца, водоземаца, видри);
  - гнезда ретких и угрожених врста птица, посебно већа, чувати од оштећивања а младунце од узнемиравања и уништавања, а уколико се то због радова не може избећи, гнездо изместити на другу локацију.

### **Мере заштите културних добара**

Мере за заштиту непокретних културних добара подразумевају да се заштићена непокретна културна добра, добра која уживају претходну заштиту и амбијенталне вредности у подручју обухваћеном инфраструктурним планом, морају третирати у складу са:

- одредбама Закона о културним добрима и Закона о културном наслеђу;
- циљевима, начелима и мерама заштите непокретних културних добара утврђеним Просторним планом Републике Србије за период од 2010. до 2020. године;
- условима за заштиту које утврђује надлежни завод за заштиту споменика културе.

Додатно, посебно су значајне следеће обавезе инвеститора, извођача радова и установа заштите културних добара утврђене релевантном легислативом и исходованим условима у области заштите непокретних културних добара према територијалним надлежностима:

*Републички завод за заштиту споменика културе:*

- за категорисана непокретна културна добра од значаја за Републику Србију важи најстрожији режим заштите, правила уређења и изградње простора;
- забрањују се све врсте изградње и интервенција, осим оних који су у функцији заштите и презентације културног добра;
- забрањује се постављање монтажних киоска, надземних електро-водова и ТТ водова, контејнера, као и депоновање било каквог отпадног материјала на простору или у обухвату заштићене околине непокретног културног добра;
- забрањује се изградња и постављања објеката трајног и привременог карактера који својим изгледом, габаритом, карактером или наменом могу да компромитују споменичка својства непокретног културног добра или деградирају изграђене и природне елементе његове заштићене околине;
- забрањено је неовлашћено копање, одношење камена и земље са налазишта и промена конфигурације терена, забрана изградње објеката, забрана сечења стабала или пошумљавања терена, као и превлачења стабала преко налазишта, забрана градње инфраструктуре, индустријских објеката и постројења, забрана неовлашћеног прикупљања покретних археолошких налаза;
- забрањено је просипање, одлагање и привремено или трајно депоновање отпадних и штетних материја - хемијски агресивних, експлозивних, отровних и радиоактивних, а у његовој заштићеној околини: забрана градње објеката, забрана промене облика терена (нивелација терена, одношење или депоновање земље), забрана пошумљавања терена, сече шума, вађења старих пањева, забрана просипања;
- при пројектовању трасе настојати да се максимално очува аутентичност и интегритет непокретних културних добара и њиховог окружења;

- у планирању изградње деоница пута са пратећим садржајима обавезно је поштовање принципа и одредаба Закона о заштити културних добара и Закона о културном наслеђу као и међународних стандарда;
- техничка решења морају се усагласити са мерама заштите које су утврђене актом о заштити појединачних непокретних културних добара, водећи рачуна о томе да се не угрозе категорисана и друга непокретна културна добра, њихова сигурност и могућност коришћења (посебно археолошка налазишта);
- посебно водити рачуна да све грађевинске и друге активности, посебно на местима где се врши уклањање земље или врше ископи, денivelација, насипи и други земљани и грађевински радови, без обзира на дубину, подлежу условима и мерама заштите надлежног завода за заштиту споменика културе и Републичког завода за заштиту споменика културе, уз обавезно присуство и контролу археолога који ће вршити надзор над извођењем грађевинских и других радова;
- обавеза носиоца пројекта је да за све планиране радове који су у обухвату планског подручја непокретних културних добара од изузетног значаја прибави посебне услове
  - мере техничке заштите од стране Републичког завода за заштиту споменика културе, као и да прибаве сагласност па пројектну документацију;
- при реализацији планираних намена, обавеза носиоца пројекта је стриктно поштовање смерница и мера заштите уређења непокретних културних добара и добара под претходном заштитом, као и археолошких локалитета у складу са претходно утврђеним Условима чувања, одржавања и коришћења непокретних културних добара, добара која уживају претходну заштиту и њихове заштићене околине са утврђеним мерама заштите.

*Регионални завод за заштиту споменика културе Смедерево* - потребна је израда посебне Студије заштите непокретних културних добара и добара под претходном заштитом, којом би биле обухваћене следеће активности: истраживање података, прикупљање документације и валоризација споменичких, културних и историјских вредности непокретних културних добара, дефинисање граница заштите и заштићене околине; утврђивање посебних услова заштите за сваки појединачни локалитет са дефинисањем граница заштите и заштићене околине.

До доношења посебних услова за поједине објекте и локалитете важе опште мере заштите и услови чувања, одржавања и коришћења непокретних културних добара и добара под претходном заштитом:

- извођење земљаних радова у оквиру граница Просторног плана врши се према условима Регионалног завода за заштиту споменика културе Смедерево, који се утврђују сходно законској процедури на сваком појединачном захтеву;
- инвеститор и извођач су дужни, да о почетку земљаних радова, обавесте овај завод, као територијално надлежан, најмање петнаест дана раније, у писаној форми и да обезбеде све потребне услове за њихов континуирани археолошки надзор;
- извођач је дужан да уколико се током радова наиђе на археолошке налазе, одмах без одлагања прекине радове и обавести надлежни завод за заштиту споменика културе и да предузме мере да се налаз не уништи, не оштети и да се сачува на месту и у положају у коме је откривен;
- инвеститор је дужан да обезбеди средства за истраживање, заштиту, чување, публикување и излагање добра које ужива претходну заштиту, које се открије приликом извођења радова, што ће бити регулисано посебним уговором.

*Завод за заштиту споменика културе Ваљево:*

- археолошки локалитети се не смеју уништавати и на њима вршити неовлашћено прекопавања, ископавања и дубока заоравања (преко 30 cm);

- у случају трајног уништавања или нарушавања археолошког локалитета због инвестиционих радова, спроводи се заштитно ископавање о трошку инвеститора (члан 110. Закона о културним добрима);
- у непосредној близини археолошких локалитета инвестициони радови спроводе се уз повећане мере опреза и присуство и контролу надлежних служби заштите;
- уколико би се током радова наишло на археолошке предмете, извођач радова је дужан да одмах, без одлагања прекине радове и обавести надлежни Завод за заштиту споменика културе и да предузме мере да се налаз не уништи и не оштети, те да се сачува на месту и у полагају у коме је откривен;
- забрањује се привремено или трајно депоновање смећа на и у близини археолошких локалитета;
- дозвољава се инфраструктурно опремање простора археолошких локалитета и његово уруђење према посебним условима и стручним мишљењима;
- забрањено је вађење и одвожење камена, земље и грађевинског материјала са археолошких локалита.

#### *Завод за заштиту споменика културе Крагујевац:*

- културна добра не смеју се оштетити или уништити нити променити намену без сагласности надлежне службе заштите;
- неопходно је спровести детаљну површинску археолошку проспекцију (археолошко рекогносцирање - површински преглед терена) са циљем дефинисања обима и зона археолошких локалитета који су угрожени изградњом пута и обима неопходних заштитних археолошких истраживања;
- након рекогносцирања издаће се посебни услови и мере техничке заштите за угрожене археолошке локалитете и културна добра која су у зони трасе и угрожена су планираним радовима;
- на основу резултата рекогносцирања, утврдиће се обим радова и потребних финансијских средстава за истраживање и заштиту угрожених локалитета;
- забрањују се радови који могу да наруше стабилност непокретног културног добра, као што су геомеханичка, сондажна испитивања или друга ископавања било какве врсте;
- потребно је континуирано одржавање целокупне зоне амбијенталне заштите, а од стране надлежних служби, под условима, прописима и надзором надлежне службе заштите;
- сви елементи урбаног мобилијара који се постављају у заштићеној околини споменика културе морају добити услове и сагласност надлежне службе заштите;
- евентуална изградња у овој зони подлеже посебним условима и сагласностима надлежне службе заштите.

### **3.3.4. Мере заштите од удеса и мере заштите у ванредним ситуација**

С обзиром на чињеницу да постоји вероватноћа удеса возила која транспортују опасне материје неопходно је предвидети посебне мере заштите у таквим ситуацијама. Низ мера које су планиране у склопу опште заштите животне средине имају свој пуни смисао и обезбеђују значајну поузданост читавог система и у случајевима хаваријских загађења. Насипи преко 5 m и мостови преко водотокова представљају најугроженија места на државном путу на којима постоји највећи ризик од загађења услед акцидента. Имајући у виду значај подручја кроз које пролази траса будућег Државног пута, дефинишу се мере превенције и мере санације.

Мере превенције су:

- обавезно предвидети техничке мере заштите у попречном профилу пута (заштитна ограда, попуњавајући слојеви, хидроизолациони слојеви);



- студијом процене утицаја на животну средину обавезно предвидети мере заштите у фази градње и у фази експлоатације пута;
- обавезно предвидети мере ограничења брзине за возила која превозе опасне терете које су предвиђене Законом о безбедности саобраћаја на путевима („Службени гласник РС“, број 41/09, 53/10, 101/11 2/13 – одлука УС, 55/14, 96/15 – други закон, 9/2016 – одлука УС, 24/18, 41/18, 41/18 – други закон, 87/18, 23/19, 128/20 – др. закон и 76/23) и Законом о транспорту опасног терета („Службени гласник РС“, број 88/10, 104/16 - др. Закон и 83/18 - др. закон);
- потребно је планирати депоновање одређених количина сорбента и одговарајуће механизације у одговарајућој бази за одржавање пута;

Мере санације су:

- у фази планирања и пројектовања треба предвидети мере евакуације и неутрализације токсичних супстанци;
- у случају хаварије возила са опасним теретом (у прашкастом, грануларном, течном или гасовитом стању) саобраћај обавезно зауставити, пребацити на другу траку пута и послати захтев специјализованој служби у најближем месту или бази за одржавање, или Сектору за ванредне ситуације Министарства унутрашњих послова;
- потребно је ограничити истицање опасне материје;
- потребно је ограничити изливену течност на простор на који се излива;
- прикупљене материје третирати са посебним поступцима регенерације и њихово депоновање на специјализоване депоније;
- обавезна употреба специјалних сорбенаса и других средстава за деконтаминацију терена и санирање последица на месту изливања опасних материја;
- уколико дође до загађења у границама и ван граница путног појаса обавезно примени методе ремедијације како земљишта тако и подземних вода уколико дође до контакта;
- техничком документацијом предвидети превентивне и оперативне мере заштите, реаговање и поступке санације за случај хаваријског изливања опасних материја у околину.

За превентивну заштиту од пожара, као и његово успешно елиминисање, примењиваће се Законом о заштити од пожара („Службени гласник РС“, број 111/09, 20/15, 87/18 и 87/18 – други закон) и утврђене мере и критеријуми противпожарне заштите. Тунел предствља најугроженији објекте од пожара па је, приликом израде техничке документације, потребно израдити Елаборат о заштити од пожара и прибавити у складу са Законом о заштити од пожара сагласност на техничку документацију Сектора за ванредне ситуације Министарства унутрашњих послова.

### **3.4. УТИЦАЈ КОРИДОРА ДРЖАВНОГ ПУТА НА ФУНКЦИОНИСАЊЕ НАСЕЉА И РАЗВОЈ ПРИВРЕДЕ**

#### **Становништво и мрежа насеља**

У непосредном окружењу Просторног плана, које чине катастарске општине кроз које пролази коридор планираног Државног пута, према последњем Попису становништва у Републици Србији (2022. године) живи 96 851 становник, што је за 12 212 становника мање у односу на претходни Попис из 2011. године.

Просторним планом су обухваћени делови 11 јединица локалне самоуправе: градске општине града Београда (ГО Лазаревац, ГО Младеновац и ГО Сопот); града Крагујевца; и општина Аранђеловац, Баточина, Велика Плана, Лајковац, Лапово, Љиг, Рача, Смедеревска Паланка и Топола.

Од укупног броја становника у непосредном окружењу Просторног плана (Попис 2022. године), 37% живи у 12 насеља ГО Младеновац, 16,3% у 11 насеља општине Аранђеловац,

14% у 16 насеља општине Топола, 8,4% у 15 насеља општине Рача, 6,8% у 2 насеља општине Лапово, 5,5% у 6 насеља града Крагујевац, 4,5% у 6 насеља ГО Лазаревац, 2,6% у 1 насељу општине Велика Плана, 2,2% у 2 насеља ГО Сопот, 1% у 2 насеља општине Баточина, док у обухваћеним деловима општина Лајковац, Љиг и Смедеревска Паланка живи мање од 1% становништва.

У периоду 2011-2022. године, карактеристика свих насеља је депопулација. Овакав демографски тренд је последица, како негативног природног кретања становништва, тако и веће емиграције у односу на имиграцију становништва. Са оваквим популационим кретањем укупно становништво ће наставити да демографски стари. Недовољно природно обнављање становништва утиче на смањење апсолутног броја младих (0-19 година). Радни контингент (20-64 година) ће се смањити до 2035. године, при чему је предвиђено смањење на овом подручју за око 10%, што је далеко испод пројектованог смањења радног контингента у контексту Региона Шумадије и Западне Србије (-32,4%). Посматрајући кретање контингента становништва старијег од 65 година, он ће свој максимум достићи до 2030. године, јер ће до тада бити попуњаван квантитативно истакнутијим генерацијама рођених до 1960. године.

Несумњиво је да ће потпунија инфраструктурна опремљеност и боља саобраћајна повезаност, што је и циљ овог плана, имати позитиван ефекат на отварање нових могућности за запошљавање и задржавање млађих контингената становништва на овом подручју. Концепција просторног развоја у ширем обухвату Просторног плана захтева интегралност, као и дугорочну и стратешку оријентисаност и имплементацију у све сфере социоекономског развоја. У скоријој перспективи, најбољи учинак ће се остварити смањењем емиграције и евентуалним повећањем имиграције, док би се резултати политике према повећању фертилитета могли очекивати тек након дужег времена.

Мрежу насеља на подручју Просторног плана чини 77 насеља размештених у 72 катастарске општине (КО). Статус градских имају три насеља: Младеновац (варош) (22 346 становника), Топола (варошица) (4 588 становника) и Рача (2 362 становника) у којима живи око 30% становништва непосредног окружења Просторног плана. Просторно-демографска поларизованост у обухвату Просторног плана манифестује се између развијенијих, нарочито градских општина града Београда, односно градских насеља, са њиховим периурбаним зонама, у којима је концентрисано становништво и привредне делатности са једне стране, и мање развијене периферије, са друге стране. Као што се односи на укупну територију Републике Србије, и на анализираном подручју већина центара урбаних подручја интегрише махом насеља која им административно припадају, а утицајна подручја функционалних агломерација Београда и Крагујевца су далеко распрострањенијег дејства од њиховог административног обухвата и испољавају ефекте на ширем простору.

Постојећа организација мреже насеља хијерархијски обухвата:

- секундарно урбанизацијско језгро Младеновац, са развијеном привредном и административно-културном компонентом која интегрише остала насеља на територији ове градске општине (приградска Међулужје и Рајковац), уз могућност формирања центара заједнице сеоских насеља, попут Влашке, Јагњила, Кораћице и Марковца, и њихово квалитативно повезивање. Градском центру Младеновац гравитира и одређени део становништва суседних општина;
- градске (општинске) центре: Топола, којој гравитира сеоски центар Белосавци са селима Јеленац, Маскар, Загорица и Рајковац, и друга села, Крћевац, Жабаре и Горович; градско насеље Рача коме, поред делом приградског насеља Доње Раче, гравитирају и Адровац, Мали Миращевац, Миращевац, Поповић, Вишевац, Вучић, Сипић и Трска; и општински центар Лапово.
- субопштински центар Марковац, на територији општине Велика Плана, који је у саобраћајној функцији значајан и за општинске центре у окружењу (Свилајнац и Рачу);

- приградско насеље Бања, на територији општине Аранђеловац, као и Орашац насеље специфичних функција;
- остала сеоска насеља са развијеним појединим функцијама су: Дудовица (ГО Лазаревац), Мали Пожаревац (ГО Сопот), Лужнице (град Крагујевац), Раниловић, Венчане, Стојник, Копљаре и Мисача (општина Аранђеловац), и Бадњевац (општина Баточина).

Према величинској категорији насеља, издваја се једно насеље са више од 20 000 становника (Младеновац), затим једно насеље у категорији 5 000 – 10 000 становника (Лапово) и 7 насеља у категорији 2 000 – 5 000 становника (Топола, Врбица, Марковац, Међулужје, Рача, Буковик и Влашка) као подручна саобраћајна тежишта са садржајима који покривају увећане свакодневне потребе становништва. У категорији величине 1 000 – 2 000 становника има 14 насеља и она представљају локална саобраћајна тежишта. У групи 500 – 1 000 становника, која је најбројнија, налази се 29 насеља, 100 – 500 становника имају 24 насеља и само је једно патуљасто насеље (до 100 становника).

Главна морфолошка карактеристика насеља, која су шумадијског типа, јесте да су углавном разређена и доста издужена, изграђена уз саобраћајнице у равничарским деловима. У функционалном смислу, најинтензивнији развој индустријског, делимично и услужног сектора одвија се у градским и приградским насељима везано за правац пружања инфраструктурног коридора.

## Привреда

Сектор пољопривреде је једна од водећих привредних грана у непосредном окружењу планског подручја. На овом подручју је важно да се при утврђивању грађевинских реона и пратећих структура чува квалитетно пољопривредно земљиште, пре свега оно до III катастарске класе, које је само у изузетним случајевима, фазно и селективно, могуће предвидети за друге намене.

Алувијалне равни река, погодне за ратарску, ливадско-сточарску и повртарску производњу, и брежуљкасти делови терена, који поред ратарства претежно омогућавају развој воћарства, виноградарства и испашу стоке, главни су потенцијали за развој ове примарне делатности. Приметан је тренд повећања површина под воћем и смањење броја домаћинства која гаје стоку (говед, овце, свиње). Од воћарских култура, најважнији је узгој шљиве, како по броју стабала тако и по производњи и њеном коришћењу у прехранбеној индустрији и производњи алкохолних пића. Потом, узгајају се и јабуке, крушке, трешње, кајсије, брескве, ораси и дуње, чија је производња углавном намењена задовољењу потреба локалног становништва. Под виновом лозом је мањи удео пољопривредних површина, али се просечан принос по чокоту повећава, што указује на то да преовлађује примена агротехничких мера и садња винограда на квалитетнијем земљишту, тако да су упркос мањем броју чокота, приноси већи.

Коришћење и управљање пољопривредним земљиштем је условљено смањењем броја пољопривредног становништва услед активног процеса деаграризације који је карактеристичан за руралне пределе наше земље, фрагментисаношћу власничке структуре, уситњеношћу и расцепканошћу земљишног поседа, високим уделом напуштених и запарложених површина, и нерационалношћу и скупоћом употребе механизације на уситњеним парцелама.

По количини и важности производа, на првом месту су културе кукуруза и пшенице, јечма и овса. Најзаступљеније повртарске културе, су: кромпир, пасуљ, купус, лук, парадајз, паприка и грашак. Баште под поврћем се углавном налазе око кућа на малим парцелама (2-3 ара). Због неадекватних примена савремених агротехничких мера, велике су осцилације у приносима повртарских култура. Значајна је рана и пластеничка производња поврћа (која

захтева улагања, коришћење ђубрива, квалитетног семена, репроматеријала и услове за наводњавање) и производња цвећа.

Кад је реч о сточарству, развијено је свињарство, тов јунади, живинарство, о чему сведоче постројења за прераду сточних производа на атарима сеоских насеља.

Досадашњи развој индустрије карактерише дугорочна рецесија, пад производње и запослености, или фиктивна запосленост, застарела опрема и технологија, недостатак финансијских средстава и незавршена приватизација услед чега је успорен процес оживљавања производње.

Развијене су производно-прерађивачке делатности, разноврсне по садржају, прилагодљиве условима тржишта и са повољном власничком структуром. Уједно, некада мале радионице занатског типа, у данашњим економским условима прерастају у мала приватна предузећа ослоњена на локалну сировинску основу (млинови, фабрике сточне хране, прерада меса, млека и млечних производа, пекарски производи и др.) апсорбујући највећи део радне снаге.

Поред тога, заступљене су и друге гране индустрије: металопрерађивачка, производња керамичких производа, производња фриксионих производа, производња електричних инсталација у ауто-индустрији, машиноградња и текстилна индустрија.

Непосредно окружење Просторног плана располаже изузетно вредним природним и антропогеним туристичким потенцијалима који нису адекватно искоришћени. Предстоји структурно и квалитативно трансформисање и прилагођавање туристичке понуде променљивим захтевима тражње, уз развој саобраћајне, комуналне и туристичке инфраструктуре, као и реконструкцију постојећих и реализацију нових смештајних капацитета ради стварања услова за бржи развој туризма. Неопходно је иницирати и интензивирати привредне, културне, институционалне и друге везе међу јединицама локалних самоуправа, посебно у области умрежавања и заједничке понуде туристичких услуга.

Домаћа туристичка тражња за туристичким потенцијалима заснива се већим делом на великим емитивним центрима, пре свега Београд, као и ближи урбани центри Шумадије. Тражња је првенствено усмерена према бањском туризму, а само једним делом и према излетничком, манифестационом и руралном туризму.

За разматрано подручје је најзначајнија и афирмисана бања Селтерс као објекат здравствено-лечилишног туризма на државном нивоу. Минерална вода „Селтерс” се користи као терапеутско средство у хидро и кинезитерапијама, за инхалацију и пиће. Постоји могућност обједињавања Селтерс бање са оближњом Кораћичком бањом, чиме би се оствариле компаративне предности и заједно би представљале бањско место које би омогућило не само развој Младеновца, већ и Шумадијског региона. Иако није у обухвату Просторног плана, оближња Буковичка Бања као традиционално балнеоклиматско лечилиште је комплемент понуди бањског туризма ширег обухвата Просторног плана. На планском подручју недовољно су развијени потенцијали Миращевачке бање (општина Рача), а чији су минерални извори сулфатних, мангановито-гвожђевитих вода анализирани и потврђен је њихов лековит учинак.

Потенцијал за развој туризма је планина Космај са изузетним природним одликама, с тим да је то недовољно позната локација, непрофилсаног имица као туристичка дестинација, инфраструктурно неопремљена, а недостају јој и смештајни капацитети. Подручје Космаја је атрактивно као излетиште и има изграђене викенд зоне, у деловима Кораћице и Амерића. Такође вештачка језера, попут Марковачког, представљају потенцијал за рекреативно-излетнички туризам, риболов и повезивање језерског и сеоског туризма.

Сеоски туризам има зачетке у Орашцу и Бањи, а постојеће туристичке манифестације везане су за сајмове, културне манифестације народних обичаја, народне кухиње и народног стваралаштва кроз унапређење постојећих традиционалних манифестација, као и организацију нових, уз неговање и подстицање рада фолклорних друштава, подстицај народне радиности и уметничке етно и еко производње.

### 3.5. РАЗВОЈ ОСТАЛИХ ИНФРАСТРУКТУРНИХ СИСТЕМА У КОРИДОРУ ДРЖАВНОГ ПУТА

#### 3.5.1. Остала путна инфраструктура

Путну мрежу у обухвату Просторног плана, према Уредби о категоризацији државних путева („Службени гласник РС”, број 87/23), чине следећи државни путеви (у даљем тексту: ДП) који се укрштају или пружају паралелно са планираним Државним путем, и то:

- А1 (државна граница са Мађарском (гранични прелаз Хоргош) – Нови Сад – Београд – Ниш – Врање – државна граница са Северном Македонијом (гранични прелаз Прешево));
- А2 (Београд – Обреновац – Лајковац – Љиг – Горњи Милановац – Прељина – Чачак – Пожега – Ариље – Ивањица – државна граница са Црном Гором);
- ДП ИБ реда бр. 22 (Београд – Љиг – Горњи Милановац – Прељина – Краљево – Рашка – Нови Пазар – Рибариће – државна граница са Црном Гором (гранични прелаз Мехов Крш));
- ДП ИБ реда бр. 24 (Баточина – Крагујевац – Краљево);
- ДП ИБ реда бр. 25 (Мали Пожаревац – Младеновац – Топола – Крагујевац);
- ДП ИБ реда бр. 27 (државна граница са Босном и Херцеговином (гранични прелаз Трбушница) – Лозница – Осечина – Ваљево – Лајковац – Ћелије – Лазаревац – Аранђеловац – Крчевац – Топола – Рача – Свилајпац);
- ДП ПА реда бр. 147 (Липовачка шума – Барајево – Дучина – Младеновац – Смедеревска Паланка – Велика Плана – Жабари – Петровац на Млави – Кучево);
- ДП ПА реда бр. 149 (петља Бели Поток – Раља – Ђуринци – Влашко Поље);
- ДП ПА реда бр. 150 (Ђуринци – Сопот – Аранђеловац – Белановица – Љиг – Мионица – Дивци);
- ДП ПА реда бр. 151 (веза са државним путем 25 – Марковац – Аранђеловац);
- ДП ПА реда бр. 156 (Раља – Смедеревска Паланка – Наталинци);
- ДП ПА реда бр. 157 (Рача – Церовац);
- ДП ПА реда бр. 158 (Мала Крсна – Велика Плана – Баточина – Јагодина – Ћуприја – Параћин – Ражањ – Алексинац – Ниш – Клисуре – Лесковац);
- ДП ПБ реда бр. 350 (Раља – Мали Пожаревац – Умчари);
- ДП ПБ реда бр. 362 (Маљевић – Латковић – веза са државним путем 22);
- ДП ПБ реда бр. 364 (Лазаревац – Брајковац – Белановица – Рудник);
- ДП ПБ реда бр. 365 (Сибница – Венчане – Даросава – Белановица); и
- ДП ПБ реда бр. 369 (веза са државним путем 25 – Борци – Рача).

#### 3.5.2. Железничка инфраструктура

У обухвату Просторног плана налази се следећа јавна железничка инфраструктура која се укршта са коридором планираног Државног пута или се пружа у његовој непосредној близини:

- магистрална једноколосечна електрифицирана пруга Београд Центар – Распутница „Г” – Младеновац – Лапово – Ниш- Прешево – државна граница – (Табановце);
- магистрална једноколосечна неелектрифицирана пруга Лапово – Краљево – Лешак – Косово Поље – Генерал Јанковић – државна граница (Волково); и
- локална пруга Марковац – Свилајнац – Деспотовац – Ресавица.

На територији катастарских општина Десиминовац, Лужнице и Церовац, територија Града Крагујевца, планирана је изградња нове железничке пруге Јовановац – Распутница – Цветокевац – Собовица.

Траса планираног Државног пута укршта се са постојећом железницом инфраструктуром преко денивелисаних укрштаја у виду надвожњака (мостовских конструкција), и то на следећим стационажама:

- km 1+098 (Деоница 1) са железничком пругом Београд Центар – Распутница „Г” – Младеновац – Лапово – Ниш- Прешево – државна граница – (Табановце);
- km 9+678 (Деоница 5) са железничком пругом Београд Центар – Распутница „Г” – Младеновац – Лапово – Ниш- Прешево – државна граница – (Табановце);
- km 9+488 (Деоница 10) са железничком пругом Марковац – Свилајнац – Деспотовац – Ресавица.

### 3.5.3. Остали инфраструктурни системи

#### 3.5.3.1. Водопривредни системи

Речни токови у обухвату Просторног плана припадају водним подручјима Мораве и Саве. У њих спадају: водотоци I реда - Кубршница, Љиг, Турија, Рача, Раља, Јасеница, Пештан, Луг, В. Букуља, Лепеница (водотоци I реда); и водотоци II реда - Јабланица, Бистричка река, Трбушничка река, Драгонеж, Мисача, Кокорин, Даросавица, Блатар, Алинац, Милатовица, Серава, Долски поток, Кијавски поток, Сипићки поток и Широки поток. Наведени водотоци припадају сливовима реке Саве и Велике Мораве, односно Црноморском сливу.

Највећи утицај на планска решења имају: реке Љиг, Кубршница, Рача, Јасеница, Рача; и потоци Мисача, М. Јаребице, Кулен, Клока, Дрењак, Грабовица, Врбљак, Оњег и Мирашевачки поток.

Поред наведених водотокова, у обухвату Просторног плана не постоје значајније хидрографске карактеристике.

У даљим фазама израде техничке документације Државног пута неопходно је руководити се одредницама Закона о водама, и у складу са Стратегијом управљања водама на територији Републике Србије до 2034. године („Службени гласник РС”, број 3/2017), у смислу дефинисања и заштите водног земљишта у јавној својини и водопривредних објеката, заштита од великих вода, заштита режима вода и коришћење вода. Водно земљиште текуће воде, у складу са одредницама наведеног закона, је корито за велику воду (простор који плави велика вода повратног периода једном у 100 година) и приобално земљиште тј. појас земљишта непосредно уз корито за велику воду, који служи одржавању заштитних објеката и корита и обављању других активности које се односе на управљање водама у подручју заштићеном од поплава.

**Табела 5. Планиране регулације на рекама и поточима за заштиту пута од поплава**

Оквирна стационажа пута (km) на месту укрштања или на средини регулације тока/од-до	Поток/река (назив)
Сектор I	
Деоница 1	
2+200	поток
3+900 – 4+400	Рача
7+860	Сипички п.
9+100	Вучићки п.
10+650	Мирашевачки п.
13+610	Смрдански п.
15+100 – 15+300	Рача
17+150 – 19+450	Рача

Оквирна стацио̀нажа пута (km) на месту укрштања или на средини регулације тока/од-до	Поток/река (назив)
Деоница 2	
26+340	Клока
26+500 – 26+680	Кулен
37+420	поток
38+200	Кубршница
45+520	поток
Сектор 2	
Деоница 3	
48+966	Мисача
49+943	Мисача
51+200	Мисача
52+200	Мисача
52+552	Мисача
53+000 – 53+500	Грабовица
65+350	Пештан
Деоница 4	
71+054	поток
71+463	поток
73+075 – 73+330	Црнишава
73+450 – 74+330	Црнишава
74+670	Црнишава
75+500	Црнишава
78+100 – 79+240	Оњег
79+340 – 80+120	Оњег
80+300 – 80+750	Оњег
81+250	Оњег
82+840	Оњег
84+150	Оњег
86+020	Црна река
87+230	поток
88+585	Љиг
Сектор 3	
Деоница 5	
0+900	поток
9+980	Луг
12+500 – 13+100	Луг
13+850	Луг
17+660	поток
23+100	поток
24+845	Грабовац
26+400	Мисача и Дрењак
Деоница 6	
29+800	Суморина
Сектор 4	
Деоница 7	
0+000 – 0+400	Угљешница
0+600 – 1+200	Лимовац

Оквирна стационача пута (km) на месту укрштања или на средини регулације тока/од-до	Поток/река (назив)
2+650 – 3+200	Лимовац
3+700 – 4+100	Лимовац
5+000 – 6+000	Лимовац
13+600	Рача
Деоница 8	
22+124	Трнава
26+814	поток
27+244	поток
29+284	Јасеница
Бочни правац 1	
1+000 – 1+500	Рача
Бочни правац 2	
0+620	поток
2+100	Сипићки п.

Системи за снабдевање становништва водом у сеоским насељима делом се налазе у обухвату овог просторног плана, а у надлежности су локалних јавних комуналних предузећа. У техничкој документацији је потребно детаљно сагледати однос Државног пута са бунарима и локалном водоводном мрежом. Уколико није могуће задржати постојеће решење и применити мере заштите, техничком документацијом се дефинише ново решење о трошку инвеститора пута. Пошто тренутно не постоје подаци о локалним приватним изворима водоснабдевања, у техничкој документацији је потребно нагласити да на одређеним парцелама постоје системи, о којима је потребно прикупити податке накнадним рекогносцирањем на терену.

Приликом извођења радова водити рачуна да постојеће инсталације у потпуности буду заштићене, а по потреби измештене (што ће бити дефинисано у техничкој документацији). На основу копије плана водова и ситуационог плана извршити обележавање и утврдити тачан положај истих, уз претходно обавештавање надлежног јавног комуналног предузећа. Сва паралелена вођења и укрштања извести у складу са правилима овог плана, важећим техничким прописима и стандардима за ту врсту радова.

Санитарни режими у зонама заштите дефинисани су Законом о водама, Правилником о начину одређивања и одржавања зона санитарне заштите изворишта водоснабдевања, Правилником о хигијенској исправности воде за пиће („Службени гласник СРЈ РС”, бр. 42/98, 44/99 и 28/19) и Законом о санитарном надзору („Службени гласник РС”, бр. 125/04).

На подручју Просторног плана у највећем делу не постоји развијена мрежа фекалне канализације. Одвођење отпадних вода је без предтретмана у већини сеоских насеља. Отпадне воде из домаћинстава, привреде и пољопривреде се директно или преко фекалног колектора испуштају у природне реципијенте (реке и потоке). За делове сеоских насеља чији делови су у обухвату Просторног плана, предлаже се примена савремених „пакет уређаја” код којих се све технолошке фазе одигравају у једној или више комора у склопу истог уређаја. У насељима где не постоји изграђена канализациона мрежа, планира се прикупљање отпадних вода водонепропусним септичким јамама, док се иста не изгради. Пражњење септичких јама вршиће се преко локалних јавних комуналних предузећа, које ће вршити црпљење и транспорт отпадних вода до најближег система за пречишћавање.

Инсталације канализације у сеоским насељима које се налазе у обухвату овог просторног плана, у надлежности су локалних јавних комуналних предузећа. Приликом извођења радова водити рачуна да постојеће инсталације у потпуности буду заштићене. На



основу копије плана водова и ситуационог плана извршити обележавање и утврдити тачан положај истих, уз претходно обавештавање надлежног јавног комуналног предузећа.

У планирању и пројектовању објеката за евакуацију отпадних вода, неопходно је примењивати следеће прописе:

- Закон о водама;
- Правилник о садржини и обрасцу захтева за издавање водних аката, садржини мишљења у поступку издавања водних услова и садржини извештаја у поступку издавања водне дозволе („Службени гласник РС”, бр. 72/17, 44/18 – др. закон и 12/20);
- Уредба о граничним вредностима емисије загађујућих материја у воде и роковима за њихово достизање („Службени гласник РС”, бр. 67/11, 48/12 и 1/16);
- Правилник о еколошком и хемијском статусу површинских вода и параметрима хемијског и квантитативног статуса подземних вода („Службени гласник РС”, број 74/11);
- Правилник о начину одређивања и одржавања зона санитарне заштите изворишта водоснабдевања.

### 3.5.3.2. Енергетски системи

#### 3.5.3.2.1. Електроенергетска мрежа и објекти

Снабдевање електричном енергијом подручја Просторног плана и непосредног окружења врши се преко преносног система оператора преносног система Акционарског друштва „Електроенергетска Србија”, и дистрибутивног система оператора дистрибутивног система „ЕПС Дистрибуција”, системом мреже далековода, кабловских водова и објеката у функцији снабдевања електричном енергијом, обједињеног у електроенергетски систем Републике Србије.

Трасе постојећих далековода које се налазе у обухвату Просторног плана (укрштају се са трасом планираног Државног пута или паралелно воде), или које се налазе у непосредном окружењу су:

- далековод 400 kV бр. 436 ТС Крагујевац 2 – ТС Обреновац;
- далековод 400 kV бр. 464 ТС Крагујевац 2 - ТС Краљево 3;
- далековод 110 kV бр. 123/2 ТС Аранђеловац – ТС Топола;
- далековод 110 kV бр. 123/3 ТС Топола - ТС Крагујевац 2;
- далековод 110 kV бр. 1181 ТС Крагујевац 2 - ТС Страгари;
- далековод 110 kV бр. 1221 ТС Крагујевац 2 - ТС Рибеш (Кнић);
- далековод 110 kV бр. 1171 ТС Крагујевац 2 - ТС Лапово;
- далековод 110 kV бр. 123/1 ТЕ Колубара – ТС Аранђеловац;
- далековод 110 kV бр. 157 ТС Аранђеловац – ТС Младеновац;
- далековод 110 kV бр. 1242 ТС Лазаревац - ТС Љиг;
- дистрибутивна мрежа 35 kV и 10 kV;
- трансформаторске станице 35/10 kV и 10/0,4kV.

Према Плану развоја преносног система и Плану инвестиција „Електроенергетска Србија“ АД, планирани су далеководи чија траса се укршта са трасом планираног пута, и то:

- ТС 400/110 kV Конатице са расплетом водова у изградњи (II етапа), при чему би се 400 kV постројење ове трансформаторске станице прикључило на преносни систем расецањем далековода 400 kV бр. 436 ТС Обреновац – ТС Крагујевац 2;
- прикључни вод за ТС 110/10 kV Собовица. Прикључење је је сагледано по систему „улаз-излаз“ на ДВ 110 kV бр. 1181 ТС Крагујевац 2 – ТС Страгари и ДВ 110 kV бр. 123/3 ТС Крагујевац 2 – ТС Топола;

- реконструкција далековода 110 kV бр. 123/1/2/3/5/6 (правац ТЕ Колубара А – ТС Аранђеловац – ТС Топола – ТС Крагујевац 2 – ТС Јагодина 2 – ТС Јагодина 4). Потпуна реконструкција 110 kV далековода, уз повећање попречног пресека;
- прикључни далековод 110 kV за ТС 110/20 kV Аранђеловац 2 који је у фази изградње. Трансформаторска станица 110/20 kV Аранђеловац 2 ће се повезати на постојећи далековод 110 kV бр. 123/2 ТС Аранђеловац – ТС Топола по принципу „улаз–излаз“, двосистемским водом 110 kV;
- расплет далековода 110 kV код ТС Конатице у смислу преспајања далековода ТС Аранђеловац – ТЕ Колубара А и далековода ЕВП Ресник – ТЕ Колубара А, чиме би се добио нови далековод 110 kV ТС Аранђеловац – ЕВП Ресник;
- далековод 110 kV ТС Смедерево 3 – ТС Младеновац за потребе повезивања постојеће трансформаторске станице Смедерево 3 и Младеновац.

Тачке укрштања свих постојећих и планираних електроенергетских водова са планираном трасом Државног пута, дате су у Табели 7 и на графичком прилогу Тематска карта број 1 „Детаљна регулација са елементима спровођења”.

Постојећи далеководи на којима ће бити неопходне интервенције услед изградње планираног Државног пута, у смислу недовољне удаљености стуба од ивице пута, недовољне сигурносне висине вода изнад пута, или угла укрштања далековода и пута, су следећи:

- далековод 400 kV бр. 436 ТС Крагујевац 2 – ТС Обреновац, на Деоници 2 код Загорице, на Деоници 5 код Марковца, као и на деоницама 7 и 8;
- далековод 110 kV бр. 123/2 ТС Аранђеловац – ТС Топола - на Деоници 6;
- далековод 110 kV бр. 123/3 ТС Топола - ТС Крагујевац 2, на Деоници 7;
- далековод 110 kV бр. 157 ТС Аранђеловац – ТС Младеновац, на Деоници 3 код Стојника и на Деоници 5 јужно од Младеновца;
- далековод 110 kV бр. 1181 ТС Крагујевац 2 - ТС Страгари, на Деоници 7;
- далековод 110 kV бр. 1221 ТС Крагујевац 2 - ТС Рибеш (Кнић), на Деоници 7;
- далековод 110 kV бр. 1171 ТС Крагујевац 2 - ТС Лапово, на Бочном правцу 2;
- као и сви остали далеководи за које се у даљој техничкој документацији утврди колизија са планираним Државним путем и бочним правцима, и за које је обавезна израда Елабората у складу са овим планом и условима „Електро mreжа Србије“ АД.

При планирању, пројектовању и изградњи руководити се нормативима и техничким условима за планирање и изградњу објеката у близини далековода и припадајућег заштитног појаса, датим:

- Законом о планирању и изградњи;
- Уредбом о локацијским условима („Службени гласник РС“, број 87/23);
- Законом о енергетици („Службени гласник РС“, бр. 145/14, 95/18 – др. закон и 40/21);
- Правилником о техничким нормативима за изградњу надземних електроенергетских водова називног напона од 1 kV до 400 kV („Службени лист СФРЈ“, број 65/88 и „Службени лист СРЈ“, број 18/92);
- Правилником о техничким нормативима за електроенергетска постројења називног напона изнад 1000 V („Службени лист СФРЈ“, бр. 4/74, 13/78 - др. правилник и „Службени лист СРЈ“, број 61/95 - др. правилник);
- Правилником о техничким нормативима за уземљења електроенергетских постројења називног напона изнад 1000 V („Службени лист СРЈ“, број 61/95);
- Законом о заштити од нејонизујућих зрачења („Службени гласник РС“, број 36/09) са припадајућим правилницима, а посебно Правилник о границама нејонизујућим зрачењима („Службени гласник РС“, број 104/09) и Правилник о изворима нејонизујућих зрачења од посебног интереса, врстама извора, начину и периоду њиховог испитивања („Службени гласник РС“, број 104/09);
- SRPS N.C0.105 Техничким условима заштите подземних металних цевовода од утицаја електроенергетских постројења („Службени лист СФРЈ“, број 68/86);

- SRPS N.C0.101 - Заштитом телекомуникационих постројења од утицаја електроенергетских постројења - Заштита од опасности”;
- SRPS N.C0.102 - Заштитом телекомуникационих постројења од утицаја електроенергетских постројења - Заштита од сметњи („Службени лист СФРЈ“, број 68/86);
- SRPS N.C0.104 – Заштита телекомуникационих постројења од утицаја електроенергетских постројења – Увођење телекомуникационих водова у електроенергетска постројења („Службени лист СФРЈ“ број 49/83);
- Свим важећим техничким условима за заштиту подземних металних цевовода и телекомуникационих постројења од утицаја електроенергетских постројења.

#### 3.5.3.2.2. Гасоводна мрежа и објекти

У обухвату Просторног плана у експлоатацији се налазе следећи гасоводи и гасне станице у надлежности ЈП „Србијасгас“:

- транспортни гасовод од челичних цеви максималног радног притиска (МОР) 50 bar, МГ 07 Бели Поток-Велико Орашје;
- транспортни гасовод од челичних цеви 50 bar, РГ 07-02;
- ГМРС „Орашац“;
- дистрибутивна гасоводна мрежа од челичних цеви МОР 16 bar;
- дистрибутивна гасоводна мрежа од полиетиленских цеви МОР 4 bar.

У обухвату Просторног плана или у непосредном окружењу планирана је изградња:

- магистралног разводног гасовода Ниш-Батајница-Хоргош;
- разводног гасовода РГ 13 Београд-Ваљево-Лозница;
- дистрибутивног гасовода челичних цеви МОР 16 bar и полиетиленских цеви МОР 4 bar.

Тачке укрштања свих постојећих и планираних гасовода са планираном трасом Државног пута дате су у Табели 7 и на графичком прилогу Тематска карта број 1 „Детаљна регулација са елементима спровођења“.

#### 3.5.3.3. Електронска комуникациона мрежа и објекти

У обухвату Просторног плана или у непосредном окружењу електронску инфраструктуру покривају мреже „Телеком Србија“ – Предузеће за телекомуникације а.д., Yettel д.о.о. Србија и СББ–Српске кабловске мреже д.о.о.. Постојећа телекомуникациона инфраструктура „Телеком Србија“ на подручју Просторног плана обухвата објекте фиксне телекомуникационе мреже са ТК канализацијом и кабловском инфраструктуром и објекте бежичне телекомуникационе мреже. У непосредном окружењу коридора Државног пута у систему мобилне телефоније постоје активне базе станице и РР коридори.

План изградње нових и реконструкције постојећих ТТ капацитета вршиће се у неколико сегмената:

- кроз полагање нових оптичких каблова;
- кроз реконструкцију постојећих и изградњу нових месних приступних мрежа, изведених подземним DSL кабловима;
- кроз изградњу нових и проширење свих постојећих MSAN-ова.

Тачке укрштања постојеће електронске инфраструктуре са планираном трасом Државног пута дате су у Табели 7 и на графичком прилогу Тематска карта број 1 „Детаљна регулација са елементима спровођења“.

### 3.6. УПОТРЕБА ЗЕМЉИШТА И ПРЕГЛЕД УКРШТАЊА КОРИДОРА ДРЖАВНОГ ПУТА СА ОСТАЛИМ ТЕХНИЧКИМ СИСТЕМИМА

Постојећа употреба простора на подручју Просторног плана (површине 3006,16 ha) има следећу структуру:

- пољопривредно земљиште 2218,54 ha (73,80%);
- шуме и шумско земљиште 714,68 ha (23.77%);
- водне површине 0,11 ha (0,01%);
- насеља и други антропогени терени у функцији насеља и инфраструктуре 72,83 ha (2,42%).

Промене у билансу основне намене простора су планским решењима усмерене ка заузимању земљишта за потребе реализације и изградње инфраструктурног објекта Државног пута (Табела 6.).

**Табела 6. Приказ биланса намене простора на подручју Просторног плана у ha**

Година	Намена простора				Укупно
	Пољопривредно	Шумско	Водно	Остало	
<b>Општина Лајковац</b>					
2023	26,99	1,07	0	0	28,06
2028	15,91	0,15	1,32	10,68	28,06
2028/2023	-11,08	-0,92	+1,32	+10,68	
<b>ГО Лазаревац</b>					
2023	255,83	82,56	0	8,15	346,54
2028	127,09	39,10	21,80	158,55	346,54
2028/2023	-128,74	-43,46	+21,8	+150,40	
<b>Општина Аранђеловац</b>					
2023	410,55	122,67	0	9,95	543,17
2028	194,86	67,86	4,74	275,71	543,17
2028/2023	-215,69	-54,81	+4,74	+265,76	
<b>Општина Топола</b>					
2023	520,64	137,46	0	5,89	663,99
2028	269,74	66,26	5,17	322,83	663,99
2028/2023	-250,91	-71,2	+5,17	+316,94	
<b>Општина Рача</b>					
2023	264,21	137,60	0	11,42	413,23
2028	127,56	63,92	20,43	201,36	413,23
2028/2023	-136,65	-73,68	+20,43	+189,9	
<b>Општина Лапово</b>					
2023	80,04	27,88	0	3,27	111,19
2028	39,38	13,94	1,95	55,92	111,19
2028/2023	-40,66	-13,94	+1,95	+52,65	
<b>Општина Велика Плана</b>					
2023	32,61	13,55	0	1,23	47,39
2028	4,34	7,10	18,04	17,92	47,39
2028/2023	-28,28	-6,45	+18,04	+16,69	
<b>ГО Младеновац</b>					
2023	279,42	53,09	0	12,17	344,68
2028	142,48	27,07	3,36	171,77	344,68
2028/2023	-136,94	-26,02	+3,36	+159,6	
<b>ГО Сопот</b>					
2023	69,99	62,06	0	18,60	150,70
2028	36,80	32,11	1,06	80,71	150,70
2028/2023	-33,24	-29,95	+1,06	+62,13	
<b>Општина Смедеревска Паланка</b>					
2023	72,50	13,72	0	0,13	86,35
2028	39,63	6,87	0,85	39	86,35

2028/2023	-32,87	-6,85	+0,85	+38,87	
<b>Општина Љиг</b>					
2023	7,86	0,07	0	0	7,93
2028	3,92	0,02	0,16	3,83	7,93
2028/2023	-3,94	-0,05	+0,16	+3,83	
<b>Општина Баточина</b>					
2023	22,04	5,89	0,11	0,30	28,34
2028	11,71	2,90	0,11	13,62	28,34
2028/2023	-10,33	-2,99	0	+13,32	
<b>Град Крагујевац</b>					
2023	176,67	56,21	0	1,71	234,59
2028	80,40	25,04	11,48	117,67	234,59
2028/2023	-96,27	-31,17	+11,48	+115,96	
<b>Укупно подручје Просторног плана (1+2+3)</b>					
2023	2218,54	714,68	0,11	72,83	<b>3006,16</b>
2028	1115,91	353,21	76,76	1462,28	
2028/2023	-1102,63	-361,47	+76,65	+1389,45	

Планиране промене у билансу намене простора до 2028. године одразиће се највише на пољопривредно земљиште (које ће се смањити за око 1102 ha) и шумско земљиште (које ће се смањити око 361 ha), углавном за потребе изградње Државног пута и регулације водотокова.

**Табела 7а.** *Списак тачака укрштања коридора планираног Државног пута са границама јединица локалних самоуправа и другим техничким инфраструктурним објектима – Сектор 1*

Р.бр.	Ознака	Објекат	КО	Општина	Опис укрштања	Стање	Стац. km	Деоница – лист број
1	УП1	Државни пут IА-1	Лапово	Лапово	Укрштање са саобраћајном инфраструктуром	постојеће	0+008	Деоница 1-1
2	УТК1	Оптички кабл	Лапово	Лапово	Укрштање са телекомуникационом инфраструктуром	постојеће	0+026	Деоница 1-1
3	УП2	Некатегорисани-локални пут	Лапово	Лапово	Укрштање са саобраћајном инфраструктуром	постојеће	0+208	Деоница 1-1
4	УП3	Некатегорисани-локални пут	Лапово	Лапово	Укрштање са саобраћајном инфраструктуром	постојеће	0+366	Деоница 1-1
5	УПР1	Пруга	Лапово	Лапово	Укрштање са саобраћајном инфраструктуром-пруга	постојеће	1+098	Деоница 1-1
6	УП4	Државни пут IIА-158	Лапово	Лапово	Укрштање са саобраћајном инфраструктуром	постојеће	1+147	Деоница 1-1
7	УТК2	Бакарни кабл	Лапово	Лапово	Укрштање са телекомуникационом инфраструктуром	постојеће	1+153	Деоница 1-1
8	УЕ1	Далековод 10kV	Лапово	Лапово	Укрштање са електроенергетском инфраструктуром	постојеће	1+154	Деоница 1-1
9	УКО1	Граница катастарске општине/општине	Лапово-Марковац	Лапово-Велика Плана	Укрштање са К.О./Општина	постојеће	1+282	Деоница 1-1
10	УР1	Река Рача	Лапово-Марковац	Лапово-Велика Плана	Укрштање са водотоком - река	постојеће	1+283	Деоница 1-1
11	УП5	Некатегорисани-локални пут	Марковац	Велика Плана	Укрштање са саобраћајном инфраструктуром	постојеће	1+478	Деоница 1-1
12	УР2	Поток, старо корито	Марковац	Велика Плана	Укрштање са водотоком - поток	постојеће	1+563	Деоница 1-1
13	УП6	Некатегорисани-локални пут	Марковац	Велика Плана	Укрштање са саобраћајном инфраструктуром	постојеће	3+195	Деоница 1-1
14	УР3	Река Рача	Марковац-Лапово	Велика Плана-Лапово	Укрштање са водотоком - река	постојеће	4+035	Деоница 1-2
15	УКО2	Граница катастарске општине/општине	Марковац-Лапово	Велика Плана-Лапово	Укрштање са К.О./Општина	постојеће	4+047	Деоница 1-2
16	УП7	Некатегорисани-локални пут	Лапово	Лапово	Укрштање са саобраћајном инфраструктуром	постојеће	4+396	Деоница 1-2
17	УЕ2	Далековод 10kV	Лапово	Лапово	Укрштање са електроенергетском	постојеће	5+703	Деоница 1-2

Р.бр.	Ознака	Објекат	КО	Општина	Опис укрштања	Стање	Стац. km	Деоница – лист број
					инфраструктуром			
18	УП8	Некатегорисани-локални пут	Лапово	Лапово	Укрштање са саобраћајном инфраструктуром	постојеће	6+105	Деоница 1-2
19	УП9	Некатегорисани-локални пут	Лапово	Лапово	Укрштање са саобраћајном инфраструктуром	постојеће	7+278	Деоница 1-2
20	УКО3	Граница катастарске општине/општине	Лапово-Доња Рача	Лапово-Рача	Укрштање са К.О./Општина	постојеће	7+861	Деоница 1-3
21	УР4	Сипички поток	Лапово-Доња Рача	Лапово-Рача	Укрштање са водотоком - поток	постојеће	7+868	Деоница 1-3
22	УКО4	Граница катастарске општине	Доња Рача-Вучић	Рача	Укрштање са К.О.	постојеће	8+067	Деоница 1-3
23	УКО5	Граница катастарске општине	Вучић-Доња Рача	Рача	Укрштање са К.О.	постојеће	8+317	Деоница 1-3
24	УВ1	Водовод	Доња Рача	Рача	Укрштање са водопривредном инфраструктуром	постојеће	8+637	Деоница 1-3
25	УКО6	Граница катастарске општине	Доња Рача-Вучић	Рача	Укрштање са К.О.	постојеће	8+734	Деоница 1-3
26	УР5	Поток	Вучић	Рача	Укрштање са водотоком - поток	постојеће	9+109	Деоница 1-3
27	УКО7	Граница катастарске општине	Вучић-Доња Рача	Рача	Укрштање са К.О.	постојеће	9+367	Деоница 1-3
28	УКО8	Граница катастарске општине	Доња Рача-Вучић	Рача	Укрштање са К.О.	постојеће	9+861	Деоница 1-3
29	УТК3	Бакарни кабл	Вучић	Рача	Укрштање са телекомуникационом инфраструктуром	постојеће	10+080	Деоница 1-3
30	УЕ3	Далековод 10kV	Вучић	Рача	Укрштање са електроенергетском инфраструктуром	постојеће	10+080	Деоница 1-3
31	УП10	Некатегорисани-локални пут	Вучић	Рача	Укрштање са саобраћајном инфраструктуром	постојеће	10+087	Деоница 1-3
32	УВ2	Водовод	Вучић	Рача	Укрштање са водопривредном инфраструктуром	постојеће	10+098	Деоница 1-3
33	УЕ4	Далековод 10kV	Вучић	Рача	Укрштање са електроенергетском инфраструктуром	постојеће	10+505	Деоница 1-3
34	УТК4	Бакарни кабл	Вучић	Рача	Укрштање са телекомуникационом инфраструктуром	постојеће	10+515	Деоница 1-3
35	УП11	Државни пут ПА-157	Вучић	Рача	Укрштање са саобраћајном инфраструктуром	постојеће	10+521	Деоница 1-3

Р.бр.	Ознака	Објекат	КО	Општина	Опис укрштања	Стање	Стац. km	Деоница – лист број
36	УГ1	Доводно-разводни гасовод	Вучић	Рача	Укрштање са гасном инфраструктуром	постојеће	10+528	Деоница 1-3
37	УР6	Мирашевачки поток, регулација	Вучић	Рача	Укрштање са водотоком - поток	постојеће	10+656	Деоница 1-3
38	УКО9	Граница катастарске општине	Вучић-Мирашевац	Рача	Укрштање са К.О.	постојеће	10+664	Деоница 1-3
39	УЕ5	Далековод 35kV	Мирашевац	Рача	Укрштање са електроенергетском инфраструктуром	постојеће	10+842	Деоница 1-3
40	УТК5	Бакарни кабл	Мирашевац	Рача	Укрштање са телекомуникационом инфраструктуром	постојеће	11+077	Деоница 1-3
41	УЕ6	Далековод 10kV	Мирашевац	Рача	Укрштање са електроенергетском инфраструктуром	постојеће	11+077	Деоница 1-3
42	УП12	Некатегорисани-локални пут	Мирашевац	Рача	Укрштање са саобраћајном инфраструктуром	постојеће	11+084	Деоница 1-3
43	УГ2	Доводно-разводни гасовод	Мирашевац	Рача	Укрштање са гасном инфраструктуром	постојеће	11+093	Деоница 1-3
44	УР7	Река Рача	Мирашевац	Рача	Укрштање са водотоком - река	постојеће	11+234	Деоница 1-3
45	УР8	Река Рача	Мирашевац	Рача	Укрштање са водотоком - река	постојеће	11+921	Деоница 1-4
46	УГ3	Доводно-разводни гасовод	Мирашевац	Рача	Укрштање са гасном инфраструктуром	постојеће	12+240	Деоница 1-4
47	УКО10	Граница катастарске општине	Мирашевац-Поповић	Рача	Укрштање са К.О.	постојеће	12+241	Деоница 1-4
48	УП13	Некатегорисани-локални пут	Мирашевац-Поповић	Рача	Укрштање са саобраћајном инфраструктуром	постојеће	12+241	Деоница 1-4
49	УКО11	Граница катастарске општине	Поповић-Мирашевац	Рача	Укрштање са К.О.	постојеће	12+316	Деоница 1-4
50	УКО12	Граница катастарске општине	Мирашевац-Поповић	Рача	Укрштање са К.О.	постојеће	12+612	Деоница 1-4
51	УЕ7	Далековод 10kV	Поповић	Рача	Укрштање са електроенергетском инфраструктуром	постојеће	13+063	Деоница 1-4
52	УГ4	Доводно-разводни гасовод	Поповић	Рача	Укрштање са гасном инфраструктуром	постојеће	13+068	Деоница 1-4
53	УП14	Државни пут ПБ-369	Поповић	Рача	Укрштање са саобраћајном инфраструктуром	постојеће	13+074	Деоница 1-4
54	УР9	Поток	Поповић	Рача	Укрштање са водотоком - поток	постојеће	13+612	Деоница 1-4



Р.бр.	Ознака	Објекат	КО	Општина	Опис укрштања	Стање	Стац. km	Деоница – лист број
55	УП15	Некатегорисани-локални пут	Поповић	Рача	Укрштање са саобраћајном инфраструктуром	постојеће	13+662	Деоница 1-4
56	УКО13	Граница катастарске општине	Поповић-Вишевац	Рача	Укрштање са К.О.	постојеће	14+074	Деоница 1-4
57	УП16	Некатегорисани-локални пут	Вишевац	Рача	Укрштање са саобраћајном инфраструктуром	постојеће	15+170	Деоница 1-4
58	УП17	Некатегорисани-локални пут	Вишевац	Рача	Укрштање са саобраћајном инфраструктуром	постојеће	15+652	Деоница 1-4
59	УТК6	Бакарни кабл	Вишевац	Рача	Укрштање са телекомуникационом инфраструктуром	постојеће	16+044	Деоница 1-5
60	УП18	Некатегорисани-локални пут	Вишевац	Рача	Укрштање са саобраћајном инфраструктуром	постојеће	16+055	Деоница 1-5
61	УП19	Некатегорисани-локални пут	Вишевац	Рача	Укрштање са саобраћајном инфраструктуром	постојеће	16+436	Деоница 1-5
62	УР10	Река Рача	Вишевац	Рача	Укрштање са водотоком - река	постојеће	17+150	Деоница 1-5
63	УР11	Река Рача	Вишевац	Рача	Укрштање са водотоком - река	постојеће	17+767	Деоница 1-5
64	УП20	Некатегорисани-локални пут	Вишевац	Рача	Укрштање са саобраћајном инфраструктуром	постојеће	17+906	Деоница 1-5
65	УР12	Река Рача	Вишевац	Рача	Укрштање са водотоком - река	постојеће	18+240	Деоница 1-5
66	УП21	Некатегорисани-локални пут	Вишевац	Рача	Укрштање са саобраћајном инфраструктуром	постојеће	18+671	Деоница 1-5
67	УКО14	Граница катастарске општине	Вишевац-Ђурђево	Рача	Укрштање са К.О.	постојеће	19+037	Деоница 1-5 и 6
68	УР13	Река Рача	Ђурђево	Рача	Укрштање са водотоком - река	постојеће	19+286	Деоница 1-5 и 6
69	УЕ8	Далековод 10kV	Ђурђево	Рача	Укрштање са електроенергетском инфраструктуром	постојеће	19+392	Деоница 1-5 и 6
70	УР14	Река Рача	Ђурђево	Рача	Укрштање са водотоком - река	постојеће	19+462	Деоница 1-5 и 6
71	УГ5	Доводно-разводни гасовод	Ђурђево	Рача	Укрштање са гасном инфраструктуром	постојеће	19+502	Деоница 1-5 и 6
72	УТК7	Бакарни кабл	Ђурђево	Рача	Укрштање са телекомуникационом инфраструктуром	постојеће	19+538	Деоница 1-5 и 6
73	УП22	Државни пут ИБ-27	Ђурђево	Рача	Укрштање са саобраћајном инфраструктуром	постојеће	19+563	Деоница 1-5 и 6
74	УЕ9	Далековод 10kV	Ђурђево	Рача	Укрштање са електроенергетском инфраструктуром	постојеће	19+568	Деоница 1-5 и 6

Р.бр.	Ознака	Објекат	КО	Општина	Опис укрштања	Стање	Стац. km	Деоница – лист број
75	УП23	Некатегорисани-локални пут	Ђурђево	Рача	Укрштање са саобраћајном инфраструктуром	постојеће	19+638	Деоница 1-5 и 6
76	УП24	Некатегорисани-локални пут	Ђурђево	Рача	Укрштање са саобраћајном инфраструктуром	постојеће	19+938	Деоница 1-5 и 6
77	УР15	Поток	Ђурђево	Рача	Укрштање са водотоком - поток	постојеће	20+124	Деоница 1-6
78	УГ6	Доводно-разводни гасовод	Ђурђево	Рача	Укрштање са гасном инфраструктуром	планирано	20+220	Деоница 1-6
79	УКО15	Граница катастарске општине	Ђурђево-Сепци	Рача	Укрштање са К.О.	постојеће	20+513	Деоница 1-6
80	УЕ10	Далековод 10kV	Сепци	Рача	Укрштање са електроенергетском инфраструктуром	постојеће	21+727	Деоница 1-6
81	УП25	Некатегорисани-локални пут	Сепци	Рача	Укрштање са саобраћајном инфраструктуром	постојеће	21+730	Деоница 1-6
82	УГ7	Доводно-разводни гасовод	Сепци	Рача	Укрштање са гасном инфраструктуром	постојеће	21+735	Деоница 1-6
83	УП26	Некатегорисани-локални пут	Сепци	Рача	Укрштање са саобраћајном инфраструктуром	постојеће	22+732	Деоница 1-6
84	УП27	Некатегорисани-локални пут	Сепци	Рача	Укрштање са саобраћајном инфраструктуром	постојеће	23+418	Деоница 1-7
85	УП28	Некатегорисани-локални пут	Сепци	Рача	Укрштање са саобраћајном инфраструктуром	постојеће	23+788	Деоница 1-7
86	УП29	Некатегорисани-локални пут	Сепци	Рача	Укрштање са саобраћајном инфраструктуром	постојеће	24+089	Деоница 1-7
87	УП30	Некатегорисани-локални пут	Сепци	Рача	Укрштање са саобраћајном инфраструктуром	постојеће	24+228	Деоница 1-7
88	УКО16	Граница катастарске општине/општине	Сепци-Башин	Рача-Смедеревска Паланка	Укрштање са К.О./Општина	постојеће	24+387	Деоница 1-7
89	УП31	Некатегорисани-локални пут	Башин	Смедеревска Паланка	Укрштање са саобраћајном инфраструктуром	постојеће	24+394	Деоница 1-7
90	УП32	Некатегорисани-локални пут	Башин	Смедеревска Паланка	Укрштање са саобраћајном инфраструктуром	постојеће	24+791	Деоница 1-7
91	УП33	Некатегорисани-локални пут	Башин	Смедеревска Паланка	Укрштање са саобраћајном инфраструктуром	постојеће	25+055	Деоница 2-8
92	УР16	Река Јасеница	Башин	Смедеревска Паланка	Укрштање са водотоком - река	постојеће	25+497	Деоница 2-8
93	УП34	Некатегорисани-локални	Башин	Смедеревска	Укрштање са саобраћајном	постојеће	25+708	Деоница 2-8

Р.бр.	Ознака	Објекат	КО	Општина	Опис укрштања	Стање	Стац. km	Деоница – лист број
		пут		Паланка	инфраструктуром			
94	УП35	Некатегорисани-локални пут	Башин	Смедеревска Паланка	Укрштање са саобраћајном инфраструктуром	постојеће	26+008	Деоница 2-8
95	УП36	Некатегорисани-локални пут	Башин	Смедеревска Паланка	Укрштање са саобраћајном инфраструктуром	постојеће	26+070	Деоница 2-8
96	УР17	Поток Клока	Башин	Смедеревска Паланка	Укрштање са водотоком - поток	постојеће	26+252	Деоница 2-8
97	УП37	Некатегорисани-локални пут	Башин	Смедеревска Паланка	Укрштање са саобраћајном инфраструктуром	постојеће	26+642	Деоница 2-9
98	УП38	Некатегорисани-локални пут	Башин	Смедеревска Паланка	Укрштање са саобраћајном инфраструктуром	постојеће	27+093	Деоница 2-9
99	УП39	Некатегорисани-локални пут	Башин	Смедеревска Паланка	Укрштање са саобраћајном инфраструктуром	постојеће	27+193	Деоница 2-9
100	УП40	Некатегорисани-локални пут	Башин	Смедеревска Паланка	Укрштање са саобраћајном инфраструктуром	постојеће	27+214	Деоница 2-9
101	УП41	Некатегорисани-локални пут	Башин	Смедеревска Паланка	Укрштање са саобраћајном инфраструктуром	постојеће	27+771	Деоница 2-9
102	УП42	Државни пут IIА-156	Башин	Смедеревска Паланка	Укрштање са саобраћајном инфраструктуром	постојеће	27+827	Деоница 2-9
103	УР18	Поток Кулен	Башин	Смедеревска Паланка	Укрштање са водотоком - поток	постојеће	28+254	Деоница 2-9
104	УКО17	Граница катастарске општине/општине	Башин-Клока	Смедеревска Паланка-Топола	Укрштање са К.О./Општина	постојеће	28+503	Деоница 2-9
105	УП43	Некатегорисани-локални пут	Клока	Топола	Укрштање са саобраћајном инфраструктуром	постојеће	29+003	Деоница 2-9
106	УП44	Некатегорисани-локални пут	Клока	Топола	Укрштање са саобраћајном инфраструктуром	постојеће	29+211	Деоница 2-9
107	УГ8	Доводно-разводни гасовод	Клока	Топола	Укрштање са гасном инфраструктуром	планирано	29+522	Деоница 2-9
108	УТК8	Бакарни кабл	Клока	Топола	Укрштање са телекомуникационом инфраструктуром	постојеће	29+620	Деоница 2-9
109	УП45	Некатегорисани-локални пут	Клока	Топола	Укрштање са саобраћајном инфраструктуром	постојеће	29+624	Деоница 2-9
110	УП46	Некатегорисани-локални пут	Клока	Топола	Укрштање са саобраћајном инфраструктуром	постојеће	30+913	Деоница 2-10
111	УП47	Некатегорисани-локални	Клока	Топола	Укрштање са саобраћајном	постојеће	31+035	Деоница 2-10

Р.бр.	Ознака	Објекат	КО	Општина	Опис укрштања	Стање	Стац. km	Деоница – лист број
		пут			инфраструктуром			
112	УП48	Некатегорисани-локални пут	Клока	Топола	Укрштање са саобраћајном инфраструктуром	постојеће	31+421	Деоница 2-10
113	УР19	Поток М. Јаребице	Клока	Топола	Укрштање са водотоком - поток	постојеће	31+964	Деоница 2-10
114	УТК9	Бакарни кабл	Клока	Топола	Укрштање са телекомуникационом инфраструктуром	постојеће	32+087	Деоница 2-10
115	УЕ11	Далековод 10kV	Клока	Топола	Укрштање са електроенергетском инфраструктуром	постојеће	30+090	Деоница 2-10
116	УП49	Некатегорисани-локални пут	Клока	Топола	Укрштање са саобраћајном инфраструктуром	постојеће	32+093	Деоница 2-10
117	УП50	Некатегорисани-локални пут	Клока	Топола	Укрштање са саобраћајном инфраструктуром	постојеће	32+845	Деоница 2-10
118	УП51	Некатегорисани-локални пут	Клока	Топола	Укрштање са саобраћајном инфраструктуром	постојеће	33+062	Деоница 2-10
119	УЕ12	Далековод 10kV	Клока	Топола	Укрштање са електроенергетском инфраструктуром	постојеће	33+082	Деоница 2-10
120	УП52	Некатегорисани-локални пут	Клока	Топола	Укрштање са саобраћајном инфраструктуром	постојеће	33+506	Деоница 2-10
121	УКО18	Граница катастарске општине	Клока-Јунковац	Топола	Укрштање са К.О.	постојеће	33+743	Деоница 2-10
122	УП53	Некатегорисани-локални пут	Јунковац	Топола	Укрштање са саобраћајном инфраструктуром	постојеће	34+439	Деоница 2-10
123	УП54	Некатегорисани-локални пут	Јунковац-Загорица	Топола	Укрштање са саобраћајном инфраструктуром	постојеће	35+353	Деоница 2-11
124	УКО19	Граница катастарске општине	Јунковац-Загорица	Топола	Укрштање са К.О.	постојеће	35+357	Деоница 2-11
125	УЕ13	Постојећи далековод 400kV	Загорица	Топола	Укрштање са електроенергетском инфраструктуром	постојеће	35+497	Деоница 2-11
126	УП55	Некатегорисани-локални пут	Загорица	Топола	Укрштање са саобраћајном инфраструктуром	постојеће	35+695	Деоница 2-11
127	УП56	Некатегорисани-локални пут	Загорица	Топола	Укрштање са саобраћајном инфраструктуром	постојеће	37+406	Деоница 2-11
128	УР20	Поток	Загорица	Топола	Укрштање са водотоком - поток	постојеће	37+481	Деоница 2-11
129	УП57	Некатегорисани-локални пут	Загорица	Топола	Укрштање са саобраћајном инфраструктуром	постојеће	37+642	Деоница 2-11

Р.бр.	Ознака	Објекат	КО	Општина	Опис укрштања	Стање	Стац. km	Деоница – лист број
130	УГ9	Доводно-разводни гасовод	Загорица	Топола	Укрштање са гасном инфраструктуром	постојеће	38+135	Деоница 2-11
131	УР21	Река Кубршница	Загорица	Топола	Укрштање са водотоком - река	постојеће	38+199	Деоница 2-11
132	УП58	Некатегорисани-локални пут	Загорица	Топола	Укрштање са саобраћајном инфраструктуром	постојеће	38+230	Деоница 2-11
133	УКО20	Граница катастарске општине	Загорица-Маскар	Топола	Укрштање са К.О.	постојеће	38+244	Деоница 2-11
134	УП59	Некатегорисани-локални пут	Маскар	Топола	Укрштање са саобраћајном инфраструктуром	постојеће	38+339	Деоница 2-11
135	УП60	Некатегорисани-локални пут	Маскар	Топола	Укрштање са саобраћајном инфраструктуром	постојеће	38+786	Деоница 2-11
136	УР22	Поток	Маскар	Топола	Укрштање са водотоком - поток	постојеће	38+915	Деоница 2-12
137	УП61	Некатегорисани-локални пут	Маскар	Топола	Укрштање са саобраћајном инфраструктуром	постојеће	38+991	Деоница 2-12
138	УП62	Некатегорисани-локални пут	Маскар	Топола	Укрштање са саобраћајном инфраструктуром	постојеће	40+039	Деоница 2-12
139	УКО21	Граница катастарске општине	Маскар-Белосавци	Топола	Укрштање са К.О.	постојеће	40+043	Деоница 2-12
140	УТК10	Бакарни кабл	Белосавци	Топола	Укрштање са телекомуникационом инфраструктуром	постојеће	40+222	Деоница 2-12
141	УП63	Некатегорисани-локални пут	Белосавци	Топола	Укрштање са саобраћајном инфраструктуром	постојеће	40+226	Деоница 2-12
142	УГ10	Доводно-разводни гасовод	Белосавци	Топола	Укрштање са гасном инфраструктуром	постојеће	40+230	Деоница 2-12
143	УП64	Некатегорисани-локални пут	Белосавци	Топола	Укрштање са саобраћајном инфраструктуром	постојеће	40+612	Деоница 2-12
144	УКО22	Граница катастарске општине	Белосавци-Јеленац	Топола	Укрштање са К.О.	постојеће	40+849	Деоница 2-12
145	УКО23	Граница катастарске општине	Јеленац-Белосавци	Топола	Укрштање са К.О.	постојеће	40+984	Деоница 2-12
146	УКО24	Граница катастарске општине	Белосавци-Јеленац	Топола	Укрштање са К.О.	постојеће	41+019	Деоница 2-12
147	УГ11	Доводно-разводни гасовод	Јеленац	Топола	Укрштање са гасном инфраструктуром	постојеће	41+131	Деоница 2-12
148	УП65	Некатегорисани-локални пут	Јеленац	Топола	Укрштање са саобраћајном инфраструктуром	постојеће	41+134	Деоница 2-12

Р.бр.	Ознака	Објекат	КО	Општина	Опис укрштања	Стање	Стац. km	Деоница – лист број
149	УТК11	Оптички кабл	Јеленац	Топола	Укрштање са телекомуникационом инфраструктуром	постојеће	41+139	Деоница 2-12
150	УЕ14	Далековод 10kV	Јеленац	Топола	Укрштање са електроенергетском инфраструктуром	постојеће	41+139	Деоница 2-12
151	УКО25	Граница катастарске општине	Јеленац-Белосавци	Топола	Укрштање са К.О.	постојеће	41+227	Деоница 2-12
152	УП66	Некатегорисани-локални пут	Белосавци	Топола	Укрштање са саобраћајном инфраструктуром	постојеће	41+307	Деоница 2-12
153	УКО26	Граница катастарске општине	Белосавци-Јеленац	Топола	Укрштање са К.О.	постојеће	41+817	Деоница 2-12
154	УКО27	Граница катастарске општине	Јеленац-Белосавци	Топола	Укрштање са К.О.	постојеће	41+842	Деоница 2-12
155	УП67	Некатегорисани-локални пут	Белосавци	Топола	Укрштање са саобраћајном инфраструктуром	постојеће	42+373	Деоница 2-12
156	УП68	Некатегорисани-локални пут	Белосавци	Топола	Укрштање са саобраћајном инфраструктуром	постојеће	42+983	Деоница 2-12
157	УТК12	Оптички кабл	Белосавци	Топола	Укрштање са телекомуникационом инфраструктуром	постојеће	43+318	Деоница 2-13
158	УП69	Некатегорисани-локални пут	Белосавци	Топола	Укрштање са саобраћајном инфраструктуром	постојеће	43+326	Деоница 2-13
159	УП70	Некатегорисани-локални пут	Белосавци	Топола	Укрштање са саобраћајном инфраструктуром	постојеће	44+530	Деоница 2-13
160	УКО28	Граница катастарске општине/општине	Белосавци-Копљаре	Топола-Аранђеловац	Укрштање са К.О./Општина	постојеће	44+801	Деоница 2-13
161	УП71	Некатегорисани-локални пут	Копљаре-Марковац	Аранђеловац-ГО Младеновац	Укрштање са саобраћајном инфраструктуром	постојеће	45+041	Деоница 2-13
162	УКО29	Граница катастарске општине/општине	Копљаре-Марковац	Аранђеловац-ГО Младеновац	Укрштање са К.О./Општина	постојеће	45+043	Деоница 2-13
163	УКО30	Граница катастарске општине/општине	Марковац-Копљаре	Аранђеловац-ГО Младеновац	Укрштање са К.О./Општина	постојеће	45+220	Деоница 2-13
164	УКО31	Граница катастарске општине/општине	Копљаре-Марковац	Аранђеловац-ГО Младеновац	Укрштање са К.О./Општина	постојеће	45+358	Деоница 2-13
165	УР23	Поток	Копљаре-Марковац	Аранђеловац-ГО Младеновац	Укрштање са водотоком - река	постојеће	45+527	Деоница 2-13
166	УП72	Некатегорисани-локални пут	Марковац-Копљаре	ГО Младеновац-Аранђеловац	Укрштање са саобраћајном инфраструктуром	постојеће	45+533	Деоница 2-13

Р.бр.	Ознака	Објекат	КО	Општина	Опис укрштања	Стање	Стац. km	Деоница – лист број
167	УКО32	Граница катастарске општине/општине	Марковац-Копљаре	Аранђеловац-ГО Младеновац	Укрштање са К.О./Општина	постојеће	45+539	Деоница 2-13
168	УП73	Некатегорисани-локални пут	Копљаре	Аранђеловац	Укрштање са саобраћајном инфраструктуром	постојеће	46+189	Деоница 2-13
169	УР24	Поток Дрењак	Копљаре	Аранђеловац	Укрштање са водотоком - поток	постојеће	46+641	Деоница 2-13
170	УГ12	Гасовод високог притиска РГ 07-01	Копљаре	Аранђеловац	Укрштање са гасном инфраструктуром	постојеће	46+684	Деоница 2-13
171	УКО33	Граница катастарске општине	Копљаре-Стојник	Аранђеловац	Укрштање са К.О.	постојеће	46+850	Деоница 2-13

**Табела 76.** *Списак тачака укрштања коридора планираног Државног пута са границама јединица локалних самоуправа и другим техничким инфраструктурним објектима – Сектор 2*

Р.бр.	Ознака	Објекат	КО	Општина	Опис укрштања	Стање	Стац. km	Деоница – лист број
1	УКО33	Граница катастарске општине	Копљаре-Стојник	Аранђеловац	Укрштање са К.О.	постојеће	46+850	Деоница 3-14
2	УП74	Државни пут IIА-151	Копљаре	Аранђеловац	Укрштање са саобраћајном инфраструктуром	постојеће	47+101	Деоница 3-14
3	УТК13	Оптички кабл	Стојник	Аранђеловац	Укрштање са телекомуникационом инфраструктуром	постојеће	47+110	Деоница 3-14
4	УКО34	Граница катастарске општине	Стојник-Орашац	Аранђеловац	Укрштање са К.О.	постојеће	47+113	Деоница 3-14
5	УР25	поток Мисача	Орашац-Стојник	Аранђеловац	Укрштање са водотоком - поток	постојеће	47+492	Деоница 3-14
6	УКО35	Граница катастарске општине	Орашац-Стојник	Аранђеловац	Укрштање са К.О.	постојеће	47+492	Деоница 3-14
7	УР26	Поток Мисача	Стојник	Аранђеловац	Укрштање са водотоком - поток	постојеће	47+555	Деоница 3-14
8	УП75	Некатегорисани-локални пут	Стојник	Аранђеловац	Укрштање са саобраћајном инфраструктуром	постојеће	47+767	Деоница 3-14
9	УЕ15	Постојећи далековод 35kV	Стојник	Аранђеловац	Укрштање са електроенергетском инфраструктуром	постојеће	47+804	Деоница 3-14
10	УГ13	Постојећи доводно-развони-гасовод	Стојник	Аранђеловац	Укрштање са гасном инфраструктуром	постојеће	47+823	Деоница 3-14
11	УП76	Некатегорисани-локални пут	Стојник	Аранђеловац	Укрштање са саобраћајном инфраструктуром	постојеће	47+827	Деоница 3-14

12	УР27	Поток Мисача	Стојник-Орашац	Аранђеловац	Укрштање са водотоком - поток	постојеће	48+789	Деоница 3-14
13	УКО36	Граница катастарске општине	Стојник-Орашац	Аранђеловац	Укрштање са К.О.	постојеће	48+790	Деоница 3-14
14	УР28	Поток Мисача	Орашац	Аранђеловац	Укрштање са водотоком - поток	постојеће	48+819	Деоница 3-14
15	УР29	Поток Мисача	Орашац	Аранђеловац	Укрштање са водотоком - поток	постојеће	48+920	Деоница 3-14
16	УЕ16	Постојећи далековод 110kV	Орашац	Аранђеловац	Укрштање са електроенергетском инфраструктуром	постојеће	49+278	Деоница 3-14
17	УКО37	Граница катастарске општине	Орашац-Стојник	Аранђеловац	Укрштање са К.О.	постојеће	49+592	Деоница 3-14
17	УР30	Поток	Стојник-Орашац	Аранђеловац	Укрштање са водотоком - поток	постојеће	49+946	Деоница 3-14
18	УКО38	Граница катастарске општине	Стојник-Орашац	Аранђеловац	Укрштање са К.О.	постојеће	49+946	Деоница 3-14
19	УП77	Некатегорисани-локални пут	Орашац	Аранђеловац	Укрштање са саобраћајном инфраструктуром	постојеће	49+962	Деоница 3-14
20	УКО39	Граница катастарске општине	Орашац-Стојник	Аранђеловац	Укрштање са К.О.	постојеће	50+071	Деоница 3-14
21	УКО40	Граница катастарске општине	Стојник-Орашац	Аранђеловац	Укрштање са К.О.	постојеће	50+189	Деоница 3-14
22	УП78	Некатегорисани-локални пут	Орашац	Аранђеловац	Укрштање са саобраћајном инфраструктуром	постојеће	50+426	Деоница 3-15
23	УП79	Некатегорисани-локални пут	Орашац	Аранђеловац	Укрштање са саобраћајном инфраструктуром	постојеће	51+330	Деоница 3-15
24	УТК14	Бакарни кабл	Орашац	Аранђеловац	Укрштање са телекомуникационом инфраструктуром	постојеће	51+338	Деоница 3-15
25	УР31	Поток Врбљак	Орашац	Аранђеловац	Укрштање са водотоком - поток	постојеће	51+598	Деоница 3-15
26	УЕ17	Постојећи далековод 10kV	Орашац	Аранђеловац	Укрштање са електроенергетском инфраструктуром	постојеће	51+784	Деоница 3-15
27	УЕ18	Постојећи далековод 10kV	Орашац	Аранђеловац	Укрштање са електроенергетском инфраструктуром	постојеће	52+202	Деоница 3-15
28	УП80	Некатегорисани-локални пут	Орашац	Аранђеловац	Укрштање са саобраћајном инфраструктуром	постојеће	52+445	Деоница 3-15
29	УР32	Поток	Орашац	Аранђеловац	Укрштање са водотоком - поток	постојеће	52+561	Деоница 3-15
30	УКО41	Граница катастарске општине	Орашац-Мисача	Аранђеловац	Укрштање са К.О.	постојеће	52+730	Деоница 3-15
31	УП81	Некатегорисани-локални пут	Мисача	Аранђеловац	Укрштање са саобраћајном инфраструктуром	постојеће	52+734	Деоница 3-15
32	УР33	Поток Грабовица	Мисача	Аранђеловац	Укрштање са водотоком - поток	постојеће	53+350	Деоница 3-15



33	УР34	Поток Грабовица	Мисача	Аранђеловац	Укрштање са водотоком - поток	постојеће	53+404	Деоница 3-15
34	УТК15	Бакарни кабл	Мисача	Аранђеловац	Укрштање са телекомуникационом инфраструктуром	постојеће	53+418	Деоница 3-15
35	УП82	Некатегорисани-локални пут	Мисача	Аранђеловац	Укрштање са саобраћајном инфраструктуром	постојеће	53+682	Деоница 3-15
36	УП83	Некатегорисани-локални пут	Мисача	Аранђеловац	Укрштање са саобраћајном инфраструктуром	постојеће	53+710	Деоница 3-15
37	УП84	Некатегорисани-локални пут	Мисача	Аранђеловац	Укрштање са саобраћајном инфраструктуром	постојеће	54+449	Деоница 3-15
38	УП85	Некатегорисани-локални пут	Мисач-Раниловић	Аранђеловац	Укрштање са саобраћајном инфраструктуром	постојеће	55+267	Деоница 3-16
39	УКО42	Граница катастарске општине	Мисача-Раниловић	Аранђеловац	Укрштање са К.О.	постојеће	55+267	Деоница 3-16
40	УП86	Некатегорисани-локални пут	Раниловић	Аранђеловац	Укрштање са саобраћајном инфраструктуром	постојеће	55+646	Деоница 3-16
41	УТК16	Оптички кабл	Раниловић	Аранђеловац	Укрштање са телекомуникационом инфраструктуром	постојеће	55+656	Деоница 3-16
42	УЕ19	Постојећи далековод 10kV	Орашац	Аранђеловац	Укрштање са електроенергетском инфраструктуром	постојеће	56+228	Деоница 3-16
43	УП87	Некатегорисани-локални пут	Раниловић	Аранђеловац	Укрштање са саобраћајном инфраструктуром	постојеће	56+567	Деоница 3-16
44	УП88	Некатегорисани-локални пут	Раниловић	Аранђеловац	Укрштање са саобраћајном инфраструктуром	постојеће	57+751	Деоница 3-16
45	УП89	Државни пут ПА-150	Раниловић-Венчане	Аранђеловац	Укрштање са саобраћајном инфраструктуром	постојеће	58+646	Деоница 3-16
46	УКО43	Граница катастарске општине	Раниловић-Венчане	Аранђеловац	Укрштање са К.О.	постојеће	58+646	Деоница 3-16
47	УЕ20	Постојећи далековод 110kV	Раниловић	Аранђеловац	Укрштање са електроенергетском инфраструктуром	постојеће	58+830	Деоница 3-16
48	УКО44	Граница катастарске општине	Венчане-Партизани	Аранђеловац	Укрштање са К.О.	постојеће	59+338	Деоница 3-17
49	УП90	Некатегорисани-локални пут	Партизани	Аранђеловац	Укрштање са саобраћајном инфраструктуром	постојеће	59+374	Деоница 3-17
50	УП91	Некатегорисани-локални пут	Партизани	Аранђеловац	Укрштање са саобраћајном инфраструктуром	постојеће	61+768	Деоница 3-17
51	УР35	поток	Партизани	Аранђеловац	Укрштање са водотоком - поток	постојеће	62+175	Деоница 3-17
52	УП92	Некатегорисани-локални пут	Партизани	Аранђеловац	Укрштање са саобраћајном инфраструктуром	постојеће	62+791	Деоница 3-17

53	УП93	Некатегорисани-локални пут	Партизани	Аранђеловац	Укрштање са саобраћајном инфраструктуром	постојеће	63+116	Деоница 3-18
54	УП94	Некатегорисани-локални пут	Партизани	Аранђеловац	Укрштање са саобраћајном инфраструктуром	постојеће	63+406	Деоница 3-18
55	УП95	Некатегорисани-локални пут	Партизани	Аранђеловац	Укрштање са саобраћајном инфраструктуром	постојеће	63+714	Деоница 3-18
56	УП96	Некатегорисани-локални пут	Партизани	Аранђеловац	Укрштање са саобраћајном инфраструктуром	постојеће	64+281	Деоница 3-18
57	УП97	Некатегорисани-локални пут	Партизани	Аранђеловац	Укрштање са саобраћајном инфраструктуром	постојеће	64+400	Деоница 3-18
58	УП98	Некатегорисани-локални пут	Партизани	Аранђеловац	Укрштање са саобраћајном инфраструктуром	постојеће	64+424	Деоница 3-18
59	УП99	Некатегорисани-локални пут	Партизани	Аранђеловац	Укрштање са саобраћајном инфраструктуром	постојеће	64+695	Деоница 3-18
60	УП100	Државни пут ИБ-365	Партизани	Аранђеловац	Укрштање са саобраћајном инфраструктуром	постојеће	65+169	Деоница 3-18
61	УТК17	Бакарни кабл	Партизани	Аранђеловац	Укрштање са телекомуникационом инфраструктуром	постојеће	65+262	Деоница 3-18
62	УР36	Поток	Партизани-Погореоци	Аранђеловац	Укрштање са водотоком - поток	постојеће	65+358	Деоница 3-18
63	УКО45	Граница катастарске општине	Партизани-Прогореоци	Аранђеловац	Укрштање са К.О.	постојеће	65+358	Деоница 3-18
64	УП101	Некатегорисани-локални пут	Партизани	Аранђеловац	Укрштање са саобраћајном инфраструктуром	постојеће	65+860	Деоница 3-18
65	УЕ21	Постојећи далековод 10kV	Прогореоци	Аранђеловац	Укрштање са електроенергетском инфраструктуром	постојеће	66+763	Деоница 3-18
66	УП102	Некатегорисани-локални пут	Прогореоци	Аранђеловац	Укрштање са саобраћајном инфраструктуром	постојеће	66+933	Деоница 4-19
67	УП103	Некатегорисани-локални пут	Прогореоци	Аранђеловац	Укрштање са саобраћајном инфраструктуром	постојеће	67+494	Деоница 4-19
68	УП104	Некатегорисани-локални пут	Прогореоци	Аранђеловац	Укрштање са саобраћајном инфраструктуром	постојеће	67+875	Деоница 4-19
69	УКО46	Граница катастарске општине/општине	Прогореоци-Крушевица	Аранђеловац-ГО Лазаревац	Укрштање са К.О./Општина	постојеће	68+395	Деоница 4-19
70	УП105	Некатегорисани-локални пут	Крушевица	ГО Лазаревац	Укрштање са саобраћајном инфраструктуром	постојеће	68+703	Деоница 4-19
71	УР37	поток	Крушевица	ГО Лазаревац	Укрштање са водотоком - поток	постојеће	69+894	Деоница 4-19
72	УП106	Некатегорисани-локални	Крушевица	ГО Лазаревац	Укрштање са саобраћајном	постојеће	69+903	Деоница 4-19

		пут			инфраструктуром			
73	УЕ22	Постојећи далековод 10kV	Крушевица	ГО Лазаревац	Укрштање са електроенергетском инфраструктуром	постојеће	69+908	Деоница 4-19
74	УТК18	Бакарни кабл	Крушевица	ГО Лазаревац	Укрштање са телекомуникационом инфраструктуром	постојеће	69+912	Деоница 4-19
75	УЕ23	Постојећи далековод 10kV	Крушевица	ГО Лазаревац	Укрштање са електроенергетском инфраструктуром	постојеће	70+894	Деоница 4-19
76	УТК19	Бакарни кабл	Крушевица	ГО Лазаревац	Укрштање са телекомуникационом инфраструктуром	постојеће	70+894	Деоница 4-19
77	УП107	Државни пут IB-27	Крушевица	ГО Лазаревац	Укрштање са саобраћајном инфраструктуром	постојеће	70+905	Деоница 4-19
78	УР38	Поток	Крушевица	ГО Лазаревац	Укрштање са водотоком - поток	постојеће	71+045	Деоница 4-20
79	УЕ24	Постојећи далековод 10kV	Крушевица	ГО Лазаревац	Укрштање са електроенергетском инфраструктуром	постојеће	71+069	Деоница 4-20
80	УП108	Некатегорисани-локални пут	Крушевица	ГО Лазаревац	Укрштање са саобраћајном инфраструктуром	постојеће	71+139	Деоница 4-20
81	УР39	Поток	Крушевица-Трбушница	ГО Лазаревац	Укрштање са водотоком - поток	постојеће	71+459	Деоница 4-20
82	УКО47	Граница катастарске општине	Крушевица-Трбушница	ГО Лазаревац	Укрштање са К.О.	постојеће	71+459	Деоница 4-20
83	УЕ25	Постојећи далековод 10kV	Крушевица	ГО Лазаревац	Укрштање са електроенергетском инфраструктуром	постојеће	71+669	Деоница 4-20
84	УЕ26	Постојећи далековод 10kV	Трбушница	ГО Лазаревац	Укрштање са електроенергетском инфраструктуром	постојеће	72+277	Деоница 4-20
85	УП109	Некатегорисани-локални пут	Трбушница	ГО Лазаревац	Укрштање са саобраћајном инфраструктуром	постојеће	72+282	Деоница 4-20
86	УТК20	Бакарни кабл	Трбушница	ГО Лазаревац	Укрштање са телекомуникационом инфраструктуром	постојеће	72+287	Деоница 4-20
87	УЕ27	Постојећи далековод 10kV	Трбушница	ГО Лазаревац	Укрштање са електроенергетском инфраструктуром	постојеће	72+588	Деоница 4-20
88	УП110	Некатегорисани-локални пут	Трбушница	ГО Лазаревац	Укрштање са саобраћајном инфраструктуром	постојеће	73+526	Деоница 4-20
89	УКО48	Граница катастарске општине	Трбушница-Брајковац	ГО Лазаревац	Укрштање са К.О.	постојеће	75+507	Деоница 4-21
90	УР40	Поток	Трбушница-Брајковац	ГО Лазаревац	Укрштање са водотоком - поток	постојеће	75+508	Деоница 4-21
91	УП111	Некатегорисани-локални пут	Брајковац	ГО Лазаревац	Укрштање са саобраћајном инфраструктуром	постојеће	76+913	Деоница 4-21

92	УЕ28	Постојећи далековод 10kV	Брајковац	ГО Лазаревац	Укрштање са електроенергетском инфраструктуром	постојеће	77+450	Деоница 4-21
93	УП112	Некатегорисани-локални пут	Брајковац	ГО Лазаревац	Укрштање са саобраћајном инфраструктуром	постојеће	77+458	Деоница 4-21
94	УТК21	Бакарни кабл	Брајковац	ГО Лазаревац	Укрштање са телекомуникационом инфраструктуром	постојеће	77+465	Деоница 4-21
95	УЕ29	Постојећи далековод 10kV	Брајковац	ГО Лазаревац	Укрштање са електроенергетском инфраструктуром	постојеће	77+587	Деоница 4-21
96	УЕ30	Постојећи далековод 10kV	Брајковац	ГО Лазаревац	Укрштање са електроенергетском инфраструктуром	постојеће	77+950	Деоница 4-21
97	УП113	Некатегорисани-локални пут	Брајковац	ГО Лазаревац	Укрштање са саобраћајном инфраструктуром	постојеће	77+956	Деоница 4-21
98	УР41	Поток	Брајковац	ГО Лазаревац	Укрштање са водотоком - поток	постојеће	78+250	Деоница 4-21
99	УР42	Поток	Брајковац	ГО Лазаревац	Укрштање са водотоком - поток	постојеће	78+290	Деоница 4-21
100	УР43	Река Оњег	Брајковац	ГО Лазаревац	Укрштање са водотоком - река	постојеће	78+600	Деоница 4-21
101	УТК22	Бакарни кабл	Брајковац	ГО Лазаревац	Укрштање са телекомуникационом инфраструктуром	постојеће	78+799	Деоница 4-21
102	УП114	Државни пут ПБ-364	Брајковац	ГО Лазаревац	Укрштање са саобраћајном инфраструктуром	постојеће	78+810	Деоница 4-21
103	УЕ31	Постојећи далековод 10kV	Брајковац	ГО Лазаревац	Укрштање са електроенергетском инфраструктуром	постојеће	78+821	Деоница 4-21
104	УР44	Река Оњег	Брајковац	ГО Лазаревац	Укрштање са водотоком - река	постојеће	78+896	Деоница 4-22
105	УР45	Река Оњег	Брајковац	ГО Лазаревац	Укрштање са водотоком - река	постојеће	79+095	Деоница 4-22
106	УЕ32	Постојећи далековод 10kV	Брајковац	ГО Лазаревац	Укрштање са електроенергетском инфраструктуром	постојеће	79+100	Деоница 4-22
107	УР46	Река Оњег	Брајковац	ГО Лазаревац	Укрштање са водотоком - река	постојеће	79+197	Деоница 4-22
108	УР47	Река Оњег	Брајковац	ГО Лазаревац	Укрштање са водотоком - река	постојеће	79+367	Деоница 4-22
109	УР48	Река Оњег	Брајковац	ГО Лазаревац	Укрштање са водотоком - река	постојеће	79+912	Деоница 4-22
110	УП115	Некатегорисани-локални пут	Брајковац	ГО Лазаревац	Укрштање са саобраћајном инфраструктуром	постојеће	80+ 202	Деоница 4-22
111	УР49	Поток	Брајковац	ГО Лазаревац	Укрштање са водотоком - поток	постојеће	80+001	Деоница 4-22
112	УЕ33	Постојећи далековод 10kV	Брајковац	ГО Лазаревац	Укрштање са електроенергетском инфраструктуром	постојеће	80+176	Деоница 4-22
113	УТК23	Бакарни кабл	Брајковац	ГО Лазаревац	Укрштање са телекомуникационом инфраструктуром	постојеће	80+189	Деоница 4-22
114	УП116	Некатегорисани-локални	Брајковац	ГО Лазаревац	Укрштање са саобраћајном	постојеће	80+995	Деоница 4-22

		пут			инфраструктуром			
115	УЕ34	Постојећи далековод 10kV	Брајковац	ГО Лазаревац	Укрштање са електроенергетском инфраструктуром	постојеће	81+282	Деоница 4-22
116	УР50	Поток	Брајковац	ГО Лазаревац	Укрштање са водотоком - поток	постојеће	81+531	Деоница 4-22
117	УКО49	Граница катастарске општине	Брајковац-Барзиловица	ГО Лазаревац	Укрштање са К.О.	постојеће	81+739	Деоница 4-22
118	УР51	Поток	Брајковац-Барзиловица	ГО Лазаревац	Укрштање са водотоком - поток	постојеће	81+739	Деоница 4-22
119	УКО50	Граница катастарске општине	Барзиловица-Дудовица	ГО Лазаревац	Укрштање са К.О.	постојеће	82+819	Деоница 4-22
120	УР52	Река Оњег	Барзиловица - Дудовица	ГО Лазаревац	Укрштање са водотоком - река	постојеће	82+819	Деоница 4-22
121	УП117	Некатегорисани-локални пут	Дудовица	ГО Лазаревац	Укрштање са саобраћајном инфраструктуром	постојеће	83+367	Деоница 4-23
122	УР53	Река Оњег	Дудовица	ГО Лазаревац	Укрштање са водотоком - река	постојеће	84+145	Деоница 4-23
123	УП118	Некатегорисани-локални пут	Дудовица	ГО Лазаревац	Укрштање са саобраћајном инфраструктуром	постојеће	84+259	Деоница 4-23
124	УТК24	Бакарни кабл	Дудовица	ГО Лазаревац	Укрштање са телекомуникационом инфраструктуром	постојеће	84+264	Деоница 4-23
125	УЕ35	Постојећи далековод 35kV	Дудовица	ГО Лазаревац	Укрштање са електроенергетском инфраструктуром	постојеће	84+343	Деоница 4-23
126	УП119	Државни пут ИБ-22	Дудовица	ГО Лазаревац	Укрштање са саобраћајном инфраструктуром	постојеће	84+458	Деоница 4-23
127	УТК25	Оптички кабл	Дудовица	ГО Лазаревац	Укрштање са телекомуникационом инфраструктуром	постојеће	85+028	Деоница 4-23
128	УП120	Државни пут ИБ-362	Дудовица	ГО Лазаревац	Укрштање са саобраћајном инфраструктуром	постојеће	85+049	Деоница 4-23
129	УЕ36	Постојећи далековод 10kV	Дудовица	ГО Лазаревац	Укрштање са електроенергетском инфраструктуром	постојеће	85+220	Деоница 4-23
130	УЕ37	Постојећи далековод 110kV	Дудовица	ГО Лазаревац	Укрштање са електроенергетском инфраструктуром	постојеће	85+416	Деоница 4-23
131	УКО51	Граница катастарске општине/општине	Дудовица-Латковић	ГО Лазаревац-Љиг	Укрштање са К.О./Општина	постојеће	85+520	Деоница 4-23
132	УЕ38	Постојећи далековод 35kV	Латковић	Љиг	Укрштање са електроенергетском инфраструктуром	постојеће	85+765	Деоница 4-23
133	УР54	Поток	Латковић-Чибутковица	Љиг-ГО Лазаревац	Укрштање са водотоком - поток	постојеће	86+012	Деоница 4-23
134	УКО52	Граница катастарске	Латковић-	Љиг-ГО	Укрштање са К.О./Општина	постојеће	86+012	Деоница 4-23

		општине/општине	Чибутовница	Лазаревац				
135	УП121	Некатегорисани-локални пут	Чибутовница	ГО Лазаревац	Укрштање са саобраћајном инфраструктуром	постојеће	86+197	Деоница 4-23
136	УП122	Некатегорисани-локални пут	Чибутовница	ГО Лазаревац	Укрштање са саобраћајном инфраструктуром	постојеће	86+491	Деоница 4-23
137	УП123	Некатегорисани-локални пут	Чибутовница	ГО Лазаревац	Укрштање са саобраћајном инфраструктуром	постојеће	87+201	Деоница 4-24
138	УР55	поток	Чибутовница	ГО Лазаревац	Укрштање са водотоком - поток	постојеће	87+234	Деоница 4-24
139	УП124	Некатегорисани-локални пут	Чибутовница	ГО Лазаревац	Укрштање са саобраћајном инфраструктуром	постојеће	87+673	Деоница 4-24
140	УП125	Некатегорисани-локални пут	Чибутовница	ГО Лазаревац	Укрштање са саобраћајном инфраструктуром	постојеће	87+861	Деоница 4-24
141	УП126	Некатегорисани-локални пут	Чибутовница	ГО Лазаревац	Укрштање са саобраћајном инфраструктуром	постојеће	87+982	Деоница 4-24
142	УР56	Поток	Чибутовница	ГО Лазаревац	Укрштање са водотоком - поток	постојеће	88+216	Деоница 4-24
143	УП127	Некатегорисани-локални пут	Чибутовница	ГО Лазаревац	Укрштање са саобраћајном инфраструктуром	постојеће	88+689	Деоница 4-24
144	УКО53	Граница катастарске општине/општине	Чибутовница-Доњи Лајковац	ГО Лазаревац-Лајковац	Укрштање са К.О./Општина	постојеће	88+733	Деоница 4-24
145	УР57	Река Љиг	Чибутовница-Доњи Лајковац	ГО Лазаревац-Лајковац	Укрштање са водотоком - река	постојеће	88+733	Деоница 4-24
146	УОВ1	Канализација	Доњи Лајковац	Лајковац	Укрштање са хидротехничком инфраструктуром	постојеће	88+795	Деоница 4-24
147	УП128	Државни пут IA-2	Доњи Лајковац	Лајковац	Укрштање са саобраћајном инфраструктуром	постојеће	88+821	Деоница 4-24

**Табела 7в.** *Списак тачака укрштања коридора планираног Државног пута са границама јединица локалних самоуправа и другим техничким инфраструктурним објектима – Сектор 3*

Р.бр.	Ознака	Објекат	КО	Општина	Опис укрштања	Стање	Стац. km	Деоница – лист број
1	УП1	Државни пут IA-1	Мали Пожаревац	ГО Сопот	Укрштање са саобраћајном инфраструктуром	постојеће	0+000	Деоница 5-1
2	УТК1	Оптички кабл	Мали Пожаревац	ГО Сопот	Укрштање са телекомуникационом инфраструктуром	постојеће	0+005	Деоница 5-1
3	УЕ1	Далековод 10kV	Мали Пожаревац	ГО Сопот	Укрштање са електроенергетском инфраструктуром	постојеће	0+006	Деоница 5-1

Р.бр.	Ознака	Објекат	КО	Општина	Опис укрштања	Стање	Стац. km	Деоница – лист број
4	УЕ2	Далековод 10kV	Мали Пожаревац	ГО Сопот	Укрштање са електроенергетском инфраструктуром	постојеће	0+018	Деоница 5-1
5	УЕ3	Далековод 10kV	Мали Пожаревац	ГО Сопот	Укрштање са електроенергетском инфраструктуром	постојеће	0+045	Деоница 5-1
6	УТК2	Оптички кабл	Мали Пожаревац	ГО Сопот	Укрштање са телекомуникационом инфраструктуром	постојеће	0+145	Деоница 5-1
7	УЕ4	Далековод 10kV	Мали Пожаревац	ГО Сопот	Укрштање са електроенергетском инфраструктуром	постојеће	0+257	Деоница 5-1
8	УП2	Државни пут ПБ-350	Мали Пожаревац	ГО Сопот	Укрштање са саобраћајном инфраструктуром	постојеће	0+747	Деоница 5-1
9	УТК3	Бакарни кабл	Мали Пожаревац	ГО Сопот	Укрштање са телекомуникационом инфраструктуром	постојеће	0+750	Деоница 5-1
10	УЕ5	Далековод 10kV	Мали Пожаревац	ГО Сопот	Укрштање са електроенергетском инфраструктуром	постојеће	0+750	Деоница 5-1
11	УР1	Мрчевица	Мали Пожаревац	ГО Сопот	Укрштање са водотоком - река, регулација	постојеће	0+914	Деоница 5-1
12	УП3	Некатегорисани-локални пут	Мали Пожаревац	ГО Сопот	Укрштање са саобраћајном инфраструктуром	постојеће	2+851	Деоница 5-1
13	УП4	Некатегорисани-локални пут	Мали Пожаревац	ГО Сопот	Укрштање са саобраћајном инфраструктуром	постојеће	3+107	Деоница 5-1
14	УП5	Некатегорисани-локални пут	Мали Пожаревац	ГО Сопот	Укрштање са саобраћајном инфраструктуром	постојеће	3+359	Деоница 5-1
15	УП6	Некатегорисани-локални пут	Мали Пожаревац	ГО Сопот	Укрштање са саобраћајном инфраструктуром	постојеће	5+490	Деоница 5-2
16	УКО1	Граница катастарске општине/општине	Мали Пожаревац-Влашка	ГО Сопот-ГО Младеновац	Укрштање са К.О./Општина	постојеће	5+760	Деоница 5-2
17	УП7	Некатегорисани-локални пут	Ђуринци-Влашка	ГО Сопот-ГО Младеновац	Укрштање са саобраћајном инфраструктуром	постојеће	5+763	Деоница 5-2
18	УКО2	Граница катастарске општине/општине	Влашка-Ђуринци	ГО Младеновац-ГО Сопот	Укрштање са К.О./Општина	постојеће	5+765	Деоница 5-2
19	УКО3	Граница катастарске општине/општине	Ђуринци-Влашка	ГО Сопот-ГО Младеновац	Укрштање са К.О./Општина	постојеће	5+782	Деоница 5-2
20	УКО4	Граница катастарске општине/општине	Влашка-Ђуринци	ГО Младеновац-ГО Сопот	Укрштање са К.О./Општина	постојеће	5+853	Деоница 5-2

Р.бр.	Ознака	Објекат	КО	Општина	Опис укрштања	Стање	Стац. km	Деоница – лист број
21	УР2	Река Кокорин	Ђуринци-Влашка	ГО Сопот-ГО Младеновац	Укрштање са водотоком - река	постојеће	5+861	Деоница 5-2
22	УКО5	Граница катастарске општине/општине	Ђуринци-Влашка	ГО Сопот-ГО Младеновац	Укрштање са К.О./Општина	постојеће	5+868	Деоница 5-2
23	УКО6	Граница катастарске општине/општине	Влашка-Ђуринци	ГО Младеновац-ГО Сопот	Укрштање са К.О./Општина	постојеће	6+046	Деоница 5-2
24	УР3	Река Кокорин	Ђуринци-Влашка	ГО Сопот-ГО Младеновац	Укрштање са водотоком - река	постојеће	6+046	Деоница 5-2
25	УКО7	Граница катастарске општине/општине	Ђуринци-Влашка	ГО Сопот-ГО Младеновац	Укрштање са К.О./Општина	постојеће	6+110	Деоница 5-2
26	УКО8	Граница катастарске општине/општине	Влашка-Ђуринци	ГО Младеновац-ГО Сопот	Укрштање са К.О./Општина	постојеће	6+131	Деоница 5-2
27	УР4	Река Кокорин	Ђуринци-Влашка	ГО Сопот-ГО Младеновац	Укрштање са водотоком - река	постојеће	6+132	Деоница 5-2
28	УКО9	Граница катастарске општине/општине	Ђуринци-Влашка	ГО Сопот-ГО Младеновац	Укрштање са К.О./Општина	постојеће	6+337	Деоница 5-2
29	УР5	Река Кокорин	Ђуринци-Влашка	ГО Сопот-ГО Младеновац	Укрштање са водотоком - река	постојеће	6+337	Деоница 5-2
30	УКО10	Граница катастарске општине/општине	Влашка-Ђуринци	ГО Младеновац-ГО Сопот	Укрштање са К.О./Општина	постојеће	6+366	Деоница 5-2
31	УР6	Река Кокорин	Ђуринци-Влашка	ГО Сопот-ГО Младеновац	Укрштање са водотоком - река	постојеће	6+366	Деоница 5-2
32	УКО11	Граница катастарске општине/општине	Ђуринци-Влашка	ГО Сопот-ГО Младеновац	Укрштање са К.О./Општина	постојеће	6+872	Деоница 5-2
33	УП8	Некатегорисани-локални пут	Влашка	ГО Младеновац	Укрштање са саобраћајном инфраструктуром	постојеће	7+537	Деоница 5-2
34	УП9	Некатегорисани-локални пут	Влашка	ГО Младеновац	Укрштање са саобраћајном инфраструктуром	постојеће	8+560	Деоница 5-3
35	УП10	Некатегорисани-локални пут	Влашка	ГО Младеновац	Укрштање са саобраћајном инфраструктуром	постојеће	9+016	Деоница 5-3
36	УП11	Некатегорисани-локални пут	Влашка	ГО Младеновац	Укрштање са саобраћајном инфраструктуром	постојеће	9+262	Деоница 5-3
37	УГ1	Гасовод високог притиска, МГ-07	Влашка	ГО Младеновац	Укрштање са гасном инфраструктуром	постојеће	9+324	Деоница 5-3



Р.бр.	Ознака	Објекат	КО	Општина	Опис укрштања	Стање	Стац. km	Деоница – лист број
38	УР7	поток	Влашка	ГО Младеновац	Укрштање са водотоком - поток	постојеће	9+395	Деоница 5-3
39	УЕ6	Далековод 10kV	Влашка	ГО Младеновац	Укрштање са електроенергетском инфраструктуром	постојеће	9+433	Деоница 5-3
40	УТК4	Бакарни кабл	Влашка	ГО Младеновац	Укрштање са телекомуникационом инфраструктуром	постојеће	9+433	Деоница 5-3
41	УП12	Државни пут ПА-149	Влашка	ГО Младеновац	Укрштање са саобраћајном инфраструктуром	постојеће	9+445	Деоница 5-3
42	УТК5	Оптички кабл	Влашка	ГО Младеновац	Укрштање са телекомуникационом инфраструктуром	постојеће	9+454	Деоница 5-3
43	УР8	Поток	Влашка	ГО Младеновац	Укрштање са водотоком - поток	постојеће	9+542	Деоница 5-3
44	УТК6	Оптички кабл	Влашка	ГО Младеновац	Укрштање са телекомуникационом инфраструктуром	постојеће	9+669	Деоница 5-3
45	УПР1	Пруга	Влашка	ГО Младеновац	Укрштање са саобраћајном инфраструктуром	постојеће	9+677	Деоница 5-3
46	УКО12	Граница катастарске општине	Влашка-Амерић	ГО Младеновац	Укрштање са К.О.	постојеће	9+934	Деоница 5-3
47	УР9	Река Луг	Амерић	ГО Младеновац	Укрштање са водотоком - река	постојеће	9+970	Деоница 5-3
48	УГ2	Гасовод високог притиска	Влашка	ГО Младеновац	Укрштање са гасном инфраструктуром	планирано	9+812	Деоница 5-3
49	УП13	Некатегорисани-локални пут	Амерић	ГО Младеновац	Укрштање са саобраћајном инфраструктуром	постојеће	10+260	Деоница 5-3
50	УП14	Некатегорисани-локални пут	Амерић	ГО Младеновац	Укрштање са саобраћајном инфраструктуром	постојеће	10+476	Деоница 5-3
51	УП15	Некатегорисани-локални пут	Амерић	ГО Младеновац	Укрштање са саобраћајном инфраструктуром	постојеће	10+884	Деоница 5-3
52	УЕ7	Далековод 10kV	Амерић	ГО Младеновац	Укрштање са електроенергетском инфраструктуром	постојеће	10+893	Деоница 5-3
53	УТК7	Оптички кабл	Амерић	ГО Младеновац	Укрштање са телекомуникационом инфраструктуром	постојеће	10+893	Деоница 5-3
54	УР10	Река	Амерић	ГО Младеновац	Укрштање са водотоком - река	постојеће	11+013	Деоница 5-3
55	УКО13	Граница катастарске општине	Амерић-Мала Врбица	ГО Младеновац	Укрштање са К.О.	постојеће	12+220	Деоница 5-3
56	УП16	Некатегорисани-локални пут	Врбица	ГО Младеновац	Укрштање са саобраћајном инфраструктуром	постојеће	12+222	Деоница 5-3
57	УП17	Некатегорисани-	Мала Врбица	ГО Младеновац	Укрштање са саобраћајном	постојеће	12+232	Деоница 5-3

Р.бр.	Ознака	Објекат	КО	Општина	Опис укрштања	Стање	Стац. km	Деоница – лист број
		локални пут			инфраструктуром			
58	УЕ8	Далековод 10kV	Мала Врбица	ГО Младеновац	Укрштање са електроенергетском инфраструктуром	постојеће	12+237	Деоница 5-3
59	УГ3	Гасовод високог притиска	Рајковац	ГО Младеновац	Укрштање са гасном инфраструктуром	планирано	12+615	Деоница 5-4
60	УП18	Некатегорисани-локални пут	Мала Врбица	ГО Младеновац	Укрштање са саобраћајном инфраструктуром	постојеће	13+291	Деоница 5-4
61	УП19	Некатегорисани-локални пут	Мала Врбица	ГО Младеновац	Укрштање са саобраћајном инфраструктуром	постојеће	13+700	Деоница 5-4
62	УГ4	Гасовод високог притиска, МГ-07	Мала Врбица	ГО Младеновац	Укрштање са гасном инфраструктуром	постојеће	14+023	Деоница 5-4
63	УКО14	Граница катастарске општине	Мала Врбица-Рајковац	ГО Младеновац	Укрштање са К.О.	постојеће	14+799	Деоница 5-4
64	УР11	Река Луг	Рајковац	ГО Младеновац	Укрштање са водотоком - река	постојеће	14+834	Деоница 5-4
65	УКО15	Граница катастарске општине	Рајковац-Младеновац (варош)	ГО Младеновац	Укрштање са К.О.	постојеће	15+104	Деоница 5-4
66	УП20	Некатегорисани-локални пут	Рајковац	ГО Младеновац	Укрштање са саобраћајном инфраструктуром	постојеће	15+097	Деоница 5-4
67	УР12	Поток	Младеновац (варош)	ГО Младеновац	Укрштање са водотоком - поток	постојеће	15+650	Деоница 5-4
68	УП21	Некатегорисани-локални пут	Младеновац (варош)	ГО Младеновац	Укрштање са саобраћајном инфраструктуром	постојеће	15+661	Деоница 5-4
69	УЕ9	Далековод 10kV	Младеновац (варош)	ГО Младеновац	Укрштање са електроенергетском инфраструктуром	постојеће	15+733	Деоница 5-4
70	УЕ10	Далековод 10kV	Младеновац (варош)	ГО Младеновац	Укрштање са електроенергетском инфраструктуром	постојеће	15+891	Деоница 5-4
71	УВ1	Водовод	Младеновац (варош)	ГО Младеновац	Укрштање са водопривредном инфраструктуром	постојеће	15+931	Деоница 5-4
72	УЕ11	Далековод 10kV	Младеновац (варош)	ГО Младеновац	Укрштање са електроенергетском инфраструктуром	постојеће	15+933	Деоница 5-4
73	УЕ12	Далековод 10kV	Младеновац (варош)	ГО Младеновац	Укрштање са електроенергетском инфраструктуром	постојеће	16+194	Деоница 5-4
74	УЕ13	Далековод 10kV	Младеновац (варош)	ГО Младеновац	Укрштање са електроенергетском инфраструктуром	постојеће	16+355	Деоница 5-4
75	УТК8	Оптички кабл	Младеновац	ГО Младеновац	Укрштање са телекомуникационом	постојеће	16+369	Деоница 5-4

Р.бр.	Ознака	Објекат	КО	Општина	Опис укрштања	Стање	Стац. km	Деоница – лист број
			(варош)		инфраструктуром			
76	УП22	Државни пут IB-25	Младеновац (варош)	ГО Младеновац	Укрштање са саобраћајном инфраструктуром	постојеће	16+378	Деоница 5-4
77	УГ5	Доводно-разводни гасовод	Младеновац (варош)	ГО Младеновац	Укрштање са гасном инфраструктуром	постојеће	16+409	Деоница 5-4
78	УЕ14	Далековод 35kV	Младеновац (варош)	ГО Младеновац	Укрштање са електроенергетском инфраструктуром	постојеће	16+425	Деоница 5-4
79	УЕ15	Далековод 35kV	Младеновац (варош)	ГО Младеновац	Укрштање са електроенергетском инфраструктуром	постојеће	16+760	Деоница 5-5
80	УВ2	Водовод	Младеновац (варош)	ГО Младеновац	Укрштање са водопривредном инфраструктуром	постојеће	17+077	Деоница 5-5
81	УЕ16	Далековод 10kV	Младеновац (варош)	ГО Младеновац	Укрштање са електроенергетском инфраструктуром	постојеће	17+097	Деоница 5-5
82	УГ6	Доводно-разводни гасовод	Младеновац (варош)	ГО Младеновац	Укрштање са гасном инфраструктуром	постојеће	17+108	Деоница 5-5
83	УТК9	Бакарни кабл	Младеновац (варош)	ГО Младеновац	Укрштање са телекомуникационом инфраструктуром	постојеће	17+143	Деоница 5-5
84	УР13	Река Луг	Младеновац (варош)	ГО Младеновац	Укрштање са водотоком - река	постојеће	17+175	Деоница 5-5
85	УЕ17	Далековод 35kV	Младеновац (варош)	ГО Младеновац	Укрштање са електроенергетском инфраструктуром	постојеће	17+379	Деоница 5-5
86	УТК10	Оптички кабл	Младеновац (варош)	ГО Младеновац	Укрштање са телекомуникационом инфраструктуром	постојеће	17+450	Деоница 5-5
87	УП23	Државни пут IB-25	Младеновац (варош)	ГО Младеновац	Укрштање са саобраћајном инфраструктуром	постојеће	17+468	Деоница 5-5
88	УЕ18	Далековод 10kV	Младеновац (варош)	ГО Младеновац	Укрштање са електроенергетском инфраструктуром	постојеће	17+474	Деоница 5-5
89	УТК11	Бакарни кабл	Младеновац (варош)	ГО Младеновац	Укрштање са телекомуникационом инфраструктуром	постојеће	17+484	Деоница 5-5
90	УГ7	Гасовод високог притиска, МГ-07	Младеновац (варош)	ГО Младеновац	Укрштање са гасном инфраструктуром	постојеће	17+543	Деоница 5-5
91	УЕ19	Далековод 10kV	Младеновац (варош)	ГО Младеновац	Укрштање са електроенергетском инфраструктуром	постојеће	17+583	Деоница 5-5
92	УР14	Поток	Младеновац (варош)	ГО Младеновац	Укрштање са водотоком - поток	постојеће	17+772	Деоница 5-5
93	УТК12	Оптички кабл	Младеновац	ГО Младеновац	Укрштање са телекомуникационом	постојеће	17+812	Деоница 5-5

Р.бр.	Ознака	Објекат	КО	Општина	Опис укрштања	Стање	Стац. km	Деоница – лист број
			(варош)		инфраструктуром			
94	УП24	Државни пут ПА-147	Младеновац (варош)	ГО Младеновац	Укрштање са саобраћајном инфраструктуром	постојеће	17+818	Деоница 5-5
95	УВ3	Водовод	Младеновац (варош)	ГО Младеновац	Укрштање са водопривредном инфраструктуром	постојеће	17+825	Деоница 5-5
96	УГ8	Доводно-разводни гасовод	Младеновац (варош)	ГО Младеновац	Укрштање са гасном инфраструктуром	постојеће	17+878	Деоница 5-5
97	УЕ20	Далековод 10kV	Младеновац (варош)	ГО Младеновац	Укрштање са електроенергетском инфраструктуром	постојеће	17+889	Деоница 5-5
98	УЕ21	Далековод 35kV	Младеновац (варош)	ГО Младеновац	Укрштање са електроенергетском инфраструктуром	постојеће	18+445	Деоница 5-5
99	УКО16	Граница катастарске општине	Младеновац (варош)-Кораћица	ГО Младеновац	Укрштање са К.О.	постојеће	18+671	Деоница 5-5
100	УЕ22	Далековод 10kV	Кораћица	ГО Младеновац	Укрштање са електроенергетском инфраструктуром	постојеће	18+687	Деоница 5-5
101	УЕ23	Далековод 10kV	Кораћица	ГО Младеновац	Укрштање са електроенергетском инфраструктуром	постојеће	18+741	Деоница 5-5
102	УКО17	Граница катастарске општине	Кораћица-Међулужје	ГО Младеновац	Укрштање са К.О.	постојеће	19+080	Деоница 5-5
103	УГ9	Доводно-разводни гасовод	Међулужје	ГО Младеновац	Укрштање са гасном инфраструктуром	постојеће	19+169	Деоница 5-5
104	УТК13	Бакарни кабл	Међулужје	ГО Младеновац	Укрштање са телекомуникационом инфраструктуром	постојеће	19+194	Деоница 5-5
105	УЕ24	Далековод 10kV	Међулужје	ГО Младеновац	Укрштање са електроенергетском инфраструктуром	постојеће	19+570	Деоница 5-5
106	УТК14	Бакарни кабл	Међулужје	ГО Младеновац	Укрштање са телекомуникационом инфраструктуром	постојеће	19+571	Деоница 5-5
107	УВ4	Водовод	Међулужје	ГО Младеновац	Укрштање са водопривредном инфраструктуром	постојеће	19+573	Деоница 5-5
108	УП25	Некатегорисани-локални пут	Међулужје	ГО Младеновац	Укрштање са саобраћајном инфраструктуром	постојеће	19+576	Деоница 5-5
109	УТК15	Оптички кабл	Међулужје	ГО Младеновац	Укрштање са телекомуникационом инфраструктуром	постојеће	19+583	Деоница 5-5
110	УП26	Некатегорисани-локални пут	Међулужје	ГО Младеновац	Укрштање са саобраћајном инфраструктуром	постојеће	19+803	Деоница 5-5
111	УП27	Некатегорисани-	Међулужје	ГО Младеновац	Укрштање са саобраћајном	постојеће	20+095	Деоница 5-5

Р.бр.	Ознака	Објекат	КО	Општина	Опис укрштања	Стање	Стац. km	Деоница – лист број
		локални пут			инфраструктуром			
112	УЕ25	Далековод 35kV	Међулужје	ГО Младеновац	Укрштање са електроенергетском инфраструктуром	постојеће	20+457	Деоница 5-5
113	УКО18	Граница катастарске општине	Међулужје-Пружатовац	ГО Младеновац	Укрштање са К.О.	постојеће	20+849	Деоница 5-6
114	УЕ26	Далековод 110kV	Пружатовац	ГО Младеновац	Укрштање са електроенергетском инфраструктуром	постојеће	20+967	Деоница 5-6
115	УР15	Река Јабланица	Пружатовац	ГО Младеновац	Укрштање са водотоком - река	постојеће	21+075	Деоница 5-6
116	УКО19	Граница катастарске општине	Пружатовац-Међулужје	ГО Младеновац	Укрштање са К.О.	постојеће	22+203	Деоница 5-6
117	УП28	Некатегорисани-локални пут	Међулужје	ГО Младеновац	Укрштање са саобраћајном инфраструктуром	постојеће	22+380	Деоница 5-6
118	УГ10	Гасовод високог притиска	Међулужје	ГО Младеновац	Укрштање са гасном инфраструктуром	планирано	22+600	Деоница 5-6
119	УР16	Река Турчић	Међулужје	ГО Младеновац	Укрштање са водотоком - река	постојеће	22+728	Деоница 5-6
120	УКО20	Граница катастарске општине	Међулужје-Марковац	ГО Младеновац	Укрштање са К.О.	постојеће	22+734	Деоница 5-6
121	УП29	Некатегорисани-локални пут	Марковац	ГО Младеновац	Укрштање са саобраћајном инфраструктуром	постојеће	23+028	Деоница 5-6
122	УР17	Поток	Марковац	ГО Младеновац	Укрштање са водотоком - поток	постојеће	23+096	Деоница 5-6
123	УП30	Некатегорисани-локални пут	Марковац	ГО Младеновац	Укрштање са саобраћајном инфраструктуром	постојеће	23+194	Деоница 5-6
124	УТК16	Оптички кабл	Марковац	ГО Младеновац	Укрштање са телекомуникационом инфраструктуром	постојеће	23+583	Деоница 5-6
125	УЕ27	Далековод 10kV	Марковац	ГО Младеновац	Укрштање са електроенергетском инфраструктуром	постојеће	23+591	Деоница 5-6
126	УП31	Државни пут ПА-151	Марковац	ГО Младеновац	Укрштање са саобраћајном инфраструктуром	постојеће	23+595	Деоница 5-6
127	УГ11	Гасовод високог притиска, РГ 07-01	Марковац	ГО Младеновац	Укрштање са гасном инфраструктуром	постојеће	23+769	Деоница 5-6
128	УП32	Некатегорисани-локални пут	Марковац	ГО Младеновац	Укрштање са саобраћајном инфраструктуром	постојеће	24+836	Деоница 5-6
129	УР18	Грабовац	Марковац	ГО Младеновац	Укрштање са водотоком - река	постојеће	24+857	Деоница 5-6
130	УЕ28	Далековод 400kV	Марковац	ГО Младеновац	Укрштање са електроенергетском инфраструктуром	постојеће	24+970	Деоница 5-6

Р.бр.	Ознака	Објекат	КО	Општина	Опис укрштања	Стање	Стац. km	Деоница – лист број
131	УП33	Некатегорисани-локални пут	Марковац	ГО Младеновац	Укрштање са саобраћајном инфраструктуром	постојеће	25+912	Деоница 5-7
132	УТК17	Бакарни кабл	Марковац	ГО Младеновац	Укрштање са телекомуникационом инфраструктуром	постојеће	25+922	Деоница 5-7
133	УР19	Мисача	Марковац	ГО Младеновац	Укрштање са водотоком - река	постојеће	26+361	Деоница 5-7
134	УП34	Некатегорисани-локални пут	Марковац	ГО Младеновац	Укрштање са саобраћајном инфраструктуром	постојеће	26+791	Деоница 5-7
135	УКО21	Граница катастарске општине/општине	Марковац-Копљаре	ГО Младеновац-Аранђеловац	Укрштање са К.О./Општина	постојеће	26+864	Деоница 5-7
136	УП35	Некатегорисани-локални пут	Копљаре	Аранђеловац	Укрштање са саобраћајном инфраструктуром	постојеће	27+047	Деоница 5-7
137	УП36	Некатегорисани-локални пут	Копљаре	Аранђеловац	Укрштање са саобраћајном инфраструктуром	постојеће	27+379	Деоница 5-7
138	УП37	Некатегорисани-локални пут	Копљаре	Аранђеловац	Укрштање са саобраћајном инфраструктуром	постојеће	27+696	Деоница 5-7
139	УП38	Некатегорисани-локални пут	Копљаре	Аранђеловац	Укрштање са саобраћајном инфраструктуром	постојеће	29+083	Деоница 6 – 8 и 9
140	УП39	Некатегорисани-локални пут	Копљаре	Аранђеловац	Укрштање са саобраћајном инфраструктуром	постојеће	29+491	Деоница 6 – 8 и 9
141	УП40	Некатегорисани-локални пут	Копљаре	Аранђеловац	Укрштање са саобраћајном инфраструктуром	постојеће	29+632	Деоница 6 – 8
142	УР20	Суморина	Копљаре	Аранђеловац	Укрштање са водотоком - река, регулација	постојеће	29+797	Деоница 6 – 8
143	УП41	Некатегорисани-локални пут	Копљаре	Аранђеловац	Укрштање са саобраћајном инфраструктуром	постојеће	30+255	Деоница 6 – 8
144	УП42	Некатегорисани-локални пут	Копљаре	Аранђеловац	Укрштање са саобраћајном инфраструктуром	постојеће	30+344	Деоница 6 – 8
145	УП43	Некатегорисани-локални пут	Копљаре	Аранђеловац	Укрштање са саобраћајном инфраструктуром	постојеће	30+535	Деоница 6 – 8
146	УП44	Некатегорисани-локални пут	Копљаре	Аранђеловац	Укрштање са саобраћајном инфраструктуром	постојеће	31+507	Деоница 6-10
147	УП45	Некатегорисани-локални пут	Копљаре	Аранђеловац	Укрштање са саобраћајном инфраструктуром	постојеће	31+976	Деоница 6-10
148	УР21	поток	Копљаре	Аранђеловац	Укрштање са водотоком - поток	постојеће	32+195	Деоница 6-10
149	УП46	Некатегорисани-	Копљаре	Аранђеловац	Укрштање са саобраћајном	постојеће	32+460	Деоница 6-10

Р.бр.	Ознака	Објекат	КО	Општина	Опис укрштања	Стање	Стац. km	Деоница – лист број
		локални пут			инфраструктуром			
150	УП47	Некатегорисани-локални пут	Копљаре	Аранђеловац	Укрштање са саобраћајном инфраструктуром	постојеће	32+963	Деоница 6-10
151	УП48	Некатегорисани-локални пут	Копљаре	Аранђеловац	Укрштање са саобраћајном инфраструктуром	постојеће	33+189	Деоница 6-10
152	УКО22	Граница катастарске општине	Копљаре-Бања	Аранђеловац	Укрштање са К.О.	постојеће	33+783	Деоница 6-10
153	УР22	Поток	Копљаре-Бања	Аранђеловац	Укрштање са водотоком - поток	постојеће	33+783	Деоница 6-10
154	УП49	Некатегорисани-локални пут	Бања	Аранђеловац	Укрштање са саобраћајном инфраструктуром	постојеће	34+427	Деоница 6-10
155	УЕ29	Постојећи далековод 110kV	Бања	Аранђеловац	Укрштање са електроенергетском инфраструктуром	постојеће	35+002	Деоница 6-11
156	УП50	Некатегорисани-локални пут	Бања	Аранђеловац	Укрштање са саобраћајном инфраструктуром	постојеће	35+167	Деоница 6-11
157	УП51	Некатегорисани-локални пут	Бања	Аранђеловац	Укрштање са саобраћајном инфраструктуром	постојеће	35+489	Деоница 6-11
158	УП52	Некатегорисани-локални пут	Бања	Аранђеловац	Укрштање са саобраћајном инфраструктуром	постојеће	35+977	Деоница 6-11
159	УТК18	Бакарни кабл	Бања	Аранђеловац	Укрштање са телекомуникационом инфраструктуром	постојеће	36+094	Деоница 6-11
160	УП53	Некатегорисани-локални пут	Бања	Аранђеловац	Укрштање са саобраћајном инфраструктуром	постојеће	36+106	Деоница 6-11
161	УОВ1	Канализација	Бања	Аранђеловац	Укрштање са водопривредном инфраструктуром	постојеће	36+109	Деоница 6-11
162	УГ12	Гасовод високог притиска РГ 07-01	Бања	Аранђеловац	Укрштање са гасном инфраструктуром	постојеће	36+160	Деоница 6-11
163	УОВ2	Канализација	Бања	Аранђеловац	Укрштање са водопривредном инфраструктуром	постојеће	36+211	Деоница 6-11
164	УЕ30	Постојећи далековод 110kV	Бања	Аранђеловац	Укрштање са електроенергетском инфраструктуром	постојеће	36+464	Деоница 6-11
165	УКО23	Граница катастарске општине	Бања-Врбица	Аранђеловац	Укрштање са К.О.	постојеће	36+575	Деоница 6-11
166	УТК19	Бакарни кабл	Врбица	Аранђеловац	Укрштање са телекомуникационом инфраструктуром	постојеће	36+863	Деоница 6-11
167	УП54	Државни пут IB-27	Врбица	Аранђеловац	Укрштање са саобраћајном инфраструктуром	постојеће	36+879	Деоница 6-11

**Табела 7г. Списак тачака укрштања коридора планираног Државног пута са границама јединица локалних самоуправа и другим техничким инфраструктурним објектима – Сектор 4**

Р.бр.	Ознака	Објекат	КО	Општина	Опис укрштања	Стање	Стац. km	Деоница – лист број
1	УКО1	Граница катастарске општине	Поскурице-Десимировац	град Крагујевац	Укрштање са К.О.	постојеће	0+079	Деоница 7-1
2	УКО2	Граница катастарске општине	Поскурице-Десимировац	град Крагујевац	Укрштање са К.О.	постојеће	0+099	Деоница 7-1
3	УКО3	Граница катастарске општине	Поскурице-Десимировац	град Крагујевац	Укрштање са К.О.	постојеће	0+190	Деоница 7-1
4	УП1	Некатегорисани-локални пут	Десимировац	град Крагујевац	Укрштање са саобраћајном инфраструктуром	постојеће	0+633	Деоница 7-1
5	УР1	Поток Лимовац	Десимировац	град Крагујевац	Укрштање са водотоком - поток	постојеће	0+963	Деоница 7-1
6	УР2	Поток Лимовац	Десимировац	град Крагујевац	Укрштање са водотоком - поток	постојеће	1+100	Деоница 7-1
7	УП2	Некатегорисани-локални пут	Десимировац	град Крагујевац	Укрштање са саобраћајном инфраструктуром	постојеће	1+410	Деоница 7-1
8	УР3	Поток	Десимировац	град Крагујевац	Укрштање са водотоком - поток	постојеће	1+936	Деоница 7-1
9	УКО4	Граница катастарске општине	Десимировац-Церовац	град Крагујевац	Укрштање са К.О.	постојеће	2+032	Деоница 7-1
10	УП3	Некатегорисани-локални пут	Церовац	град Крагујевац	Укрштање са саобраћајном инфраструктуром	постојеће	2+202	Деоница 7-1
11	УР4	Поток Лимовац	Церовац	град Крагујевац	Укрштање са водотоком - поток	постојеће	2+742	Деоница 7-1
12	УР5	Поток Лимовац	Церовац	град Крагујевац	Укрштање са водотоком - поток	постојеће	2+771	Деоница 7-1
13	УР6	Поток Лимовац	Церовац	град Крагујевац	Укрштање са водотоком - поток	постојеће	2+866	Деоница 7-1
14	УР7	Поток Лимовац	Церовац	град Крагујевац	Укрштање са водотоком - поток	постојеће	2+975	Деоница 7-1
15	УЕ1	Постојећи далековод 110kV	Церовац	град Крагујевац	Укрштање са електроенергет	постојеће	3+078	Деоница 7-1
16	УП4	Некатегорисани-локални пут	Церовац	град Крагујевац	Укрштање са саобраћајном инфраструктуром	постојеће	3+721	Деоница 7-1
17	УР8	Поток Лимовац	Церовац	град Крагујевац	Укрштање са водотоком - поток	постојеће	3+852	Деоница 7-2
18	УР9	Поток Лимовац	Церовац	град Крагујевац	Укрштање са водотоком - поток	постојеће	4+000	Деоница 7-2
19	УКО5	Граница катастарске општине	Церовац-Лужнице	град Крагујевац	Укрштање са К.О.	постојеће	4+084	Деоница 7-2
20	УКО6	Граница катастарске општине	Лужнице-Церовац	град Крагујевац	Укрштање са К.О.	постојеће	4+227	Деоница 7-2



Р.бр.	Ознака	Објекат	КО	Општина	Опис укрштања	Стање	Стац. km	Деоница – лист број
21	УКО7	Граница катастарске општине	Церовац-Лужнице	град Крагујевац	Укрштање са К.О.	постојеће	4+444	Деоница 7-2
22	УР10	поток Лимовац	Лужнице	град Крагујевац	Укрштање са водотоком - поток	постојеће	5+250	Деоница 7-2
23	УП5	Некатегорисани-локални пут	Лужнице	град Крагујевац	Укрштање са саобраћајном инфраструктуром	постојеће	5+420	Деоница 7-2
24	УР11	поток Лимовац	Лужнице	град Крагујевац	Укрштање са водотоком - поток	постојеће	5+527	Деоница 7-2
25	УР12	поток Лимовац	Лужнице	град Крагујевац	Укрштање са водотоком - поток	постојеће	5+787	Деоница 7-2
26	УП6	Некатегорисани-локални пут	Лужнице	град Крагујевац	Укрштање са саобраћајном инфраструктуром	постојеће	6+983	Деоница 7-2
27	УТК1	Оптички кабл	Лужнице	град Крагујевац	Укрштање са телекомуникационом инфраструктуром	постојеће	6+996	Деоница 7-2
28	УП7	Некатегорисани-локални пут	Лужнице	град Крагујевац	Укрштање са саобраћајном инфраструктуром	постојеће	7+376	Деоница 7-2
29	УП8	Некатегорисани-локални пут	Лужнице	град Крагујевац	Укрштање са саобраћајном инфраструктуром	постојеће	7+885	Деоница 7-2
30	УТК2	Оптички кабл	Лужнице	град Крагујевац	Укрштање са телекомуникационом инфраструктуром	постојеће	8+177	Деоница 7-2
31	УП9	Некатегорисани-локални пут	Лужнице	град Крагујевац	Укрштање са саобраћајном инфраструктуром	постојеће	8+196	Деоница 7-2
32	УП10	Некатегорисани-локални пут	Лужнице	град Крагујевац	Укрштање са саобраћајном инфраструктуром	постојеће	8+580	Деоница 7-3
33	УП11	Некатегорисани-локални пут	Лужнице	град Крагујевац	Укрштање са саобраћајном инфраструктуром	постојеће	9+149	Деоница 7-3
34	УЕ2	Постојећи далековод 110kV	Лужнице	град Крагујевац	Укрштање са електроенергетском инфраструктуром	постојеће	9+351	Деоница 7-3
35	УЕ3	Постојећи далековод 110kV	Лужнице	град Крагујевац	Укрштање са електроенергетском инфраструктуром	постојеће	9+401	Деоница 7-3
36	УП12	Некатегорисани-локални пут	Лужнице	град Крагујевац	Укрштање са саобраћајном инфраструктуром	постојеће	9+420	Деоница 7-3
37	УКО8	Граница катастарске општине	Лужнице-Чумић	град Крагујевац	Укрштање са К.О.	постојеће	9+733	Деоница 7-3
38	УП13	Некатегорисани-локални пут	Чумић	град Крагујевац	Укрштање са саобраћајном инфраструктуром	постојеће	9+825	Деоница 7-3
39	УП14	Некатегорисани-локални пут	Чумић	град Крагујевац	Укрштање са саобраћајном инфраструктуром	постојеће	10+584	Деоница 7-3

Р.бр.	Ознака	Објекат	КО	Општина	Опис укрштања	Стање	Стац. km	Деоница – лист број
40	УП15	Некатегорисани-локални пут	Чумић	град Крагујевац	Укрштање са саобраћајном инфраструктуром	постојеће	10+682	Деоница 7-3
41	УП16	Некатегорисани-локални пут	Чумић	град Крагујевац	Укрштање са саобраћајном инфраструктуром	постојеће	11+386	Деоница 7-3
42	УР13	поток	Чумић	град Крагујевац	Укрштање са водотоком - поток	постојеће	11+796	Деоница 7-3
43	УП17	Некатегорисани-локални пут	Чумић	град Крагујевац	Укрштање са саобраћајном инфраструктуром	постојеће	12+003	Деоница 7-3
44	УКО9	Граница катастарске општине	Чумић-Горње Јарушице	град Крагујевац	Укрштање са К.О.	постојеће	12+630	Деоница 7-3
45	УЕ4	Постојећи далековод 400kV	Горње Јарушице	град Крагујевац	Укрштање са електроенергетском инфраструктуром	постојеће	12+633	Деоница 7-3
46	УП18	Некатегорисани-локални пут	Горње Јарушице	град Крагујевац	Укрштање са саобраћајном инфраструктуром	постојеће	13+164	Деоница 7-4
47	УР14	Река Рача	Горње Јарушице	град Крагујевац	Укрштање са водотоком - река	постојеће	13+590	Деоница 7-4
48	УКО10	Граница катастарске општине	Горње Јарушице-Светлић	град Крагујевац-Топола	Укрштање са К.О./Општина	постојеће	13+624	Деоница 7-4
49	УП19	Некатегорисани-локални пут	Светлић	Топола	Укрштање са саобраћајном инфраструктуром	постојеће	14+129	Деоница 7-4
50	УР15	Поток	Светлић	Топола	Укрштање са водотоком - поток	постојеће	14+215	Деоница 7-4
51	УП20	Некатегорисани-локални пут	Светлић	Топола	Укрштање са саобраћајном инфраструктуром	постојеће	15+235	Деоница 7-4
52	УП21	Некатегорисани-локални пут	Светлић	Топола	Укрштање са саобраћајном инфраструктуром	постојеће	15+824	Деоница 7-4
53	УП22	Некатегорисани-локални пут	Светлић	Топола	Укрштање са саобраћајном инфраструктуром	постојеће	15+971	Деоница 7-4
54	УР16	поток	Светлић	Топола	Укрштање са водотоком - поток	постојеће	16+296	Деоница 7-4
55	УП23	Некатегорисани-локални пут	Светлић	Топола	Укрштање са саобраћајном инфраструктуром	постојеће	17+111	Деоница 7-4
56	УП24	Некатегорисани-локални пут	Светлић	Топола	Укрштање са саобраћајном инфраструктуром	постојеће	17+490	Деоница 7-4
57	УКО11	Граница катастарске општине	Светлић-Трнава	Топола	Укрштање са К.О.	постојеће	17+911	Деоница 7-5
58	УП25	Државни пут ПБ-369	Светлић-Трнава	Топола	Укрштање са саобраћајном инфраструктуром	постојеће	17+912	Деоница 7-5

Р.бр.	Ознака	Објекат	КО	Општина	Опис укрштања	Стање	Стац. km	Деоница – лист број
59	УП26	Некатегорисани-локални пут	Трнава	Топола	Укрштање са саобраћајном инфраструктуром	постојеће	18+095	Деоница 7-5
60	УТК3	Оптички кабл	Трнава	Топола	Укрштање са телекомуникационом инфраструктуром	постојеће	18+102	Деоница 7-5
61	УТК4	Бакарни кабл	Трнава	Топола	Укрштање са телекомуникационом инфраструктуром	постојеће	18+286	Деоница 7-5
58	УП27	Некатегорисани-локални пут	Трнава	Топола	Укрштање са саобраћајном инфраструктуром	постојеће	18+631	Деоница 7-5
59	УП28	Некатегорисани-локални пут	Трнава	Топола	Укрштање са саобраћајном инфраструктуром	постојеће	18+792	Деоница 7-5
60	УП29	Некатегорисани-локални пут	Трнава	Топола	Укрштање са саобраћајном инфраструктуром	постојеће	19+217	Деоница 7-5
61	УП30	Некатегорисани-локални пут	Трнава	Топола	Укрштање са саобраћајном инфраструктуром	постојеће	19+694	Деоница 8-5
62	УП31	Некатегорисани-локални пут	Трнава	Топола	Укрштање са саобраћајном инфраструктуром	постојеће	20+807	Деоница 8-5
63	УКО12	Граница катастарске општине	Трнава-Шуме	Топола	Укрштање са К.О.	постојеће	21+680	Деоница 8-5
64	УР17	Поток	Шуме	Топола	Укрштање са водотоком - поток	постојеће	22+122	Деоница 8-5
65	УП32	Некатегорисани-локални пут	Шуме	Топола	Укрштање са саобраћајном инфраструктуром	постојеће	22+328	Деоница 8-5
66	УКО13	Граница катастарске општине	Шуме-Трнава	Топола	Укрштање са К.О.	постојеће	22+399	Деоница 8-5
67	УКО14	Граница катастарске општине	Трнава-Шуме	Топола	Укрштање са К.О.	постојеће	22+732	Деоница 8-5
68	УКО15	Граница катастарске општине	Шуме-Трнава	Топола	Укрштање са К.О.	постојеће	22+748	Деоница 8-5
69	УКО16	Граница катастарске општине	Трнава-Шуме	Топола	Укрштање са К.О.	постојеће	22+810	Деоница 8-5
70	УП33	Некатегорисани-локални пут	Шуме	Топола	Укрштање са саобраћајном инфраструктуром	постојеће	23+085	Деоница 8-6
71	УП34	Некатегорисани-локални пут	Шуме	Топола	Укрштање са саобраћајном инфраструктуром	постојеће	23+118	Деоница 8-6
72	УП35	Некатегорисани-локални пут	Шуме	Топола	Укрштање са саобраћајном инфраструктуром	постојеће	23+970	Деоница 8-6
73	УГ1	Постојећи доводно-	Шуме	Топола	Укрштање са гасном	постојеће	23+976	Деоница 8-6

Р.бр.	Ознака	Објекат	КО	Општина	Опис укрштања	Стање	Стац. km	Деоница – лист број
		разводни гасовод			инфраструктуром			
74	УП36	Некатегорисани-локални пут	Шуме	Топола	Укрштање са саобраћајном инфраструктуром	постојеће	24+239	Деоница 8-6
75	УП37	Некатегорисани-локални пут	Шуме	Топола	Укрштање са саобраћајном инфраструктуром	постојеће	24+946	Деоница 8-6
76	УП38	Некатегорисани-локални пут	Шуме	Топола	Укрштање са саобраћајном инфраструктуром	постојеће	25+199	Деоница 8-6
77	УКО17	Граница катастарске општине	Шуме-Горович	Топола	Укрштање са К.О.	постојеће	25+321	Деоница 8-6
78	УКО18	Граница катастарске општине	Горович-Шуме	Топола	Укрштање са К.О.	постојеће	25+444	Деоница 8-6
79	УКО19	Граница катастарске општине	Шуме-Горович	Топола	Укрштање са К.О.	постојеће	25+637	Деоница 8-6
80	УЕ5	Постојећи далековод 400kV	Горович	Топола	Укрштање са електроенергетском инфраструктуром	постојеће	25+934	Деоница 8-6
81	УП39	Некатегорисани-локални пут	Горович	Топола	Укрштање са саобраћајном инфраструктуром	постојеће	26+147	Деоница 8-6
82	УГ2	Постојећи доводно-разводни гасовод	Горович	Топола	Укрштање са гасном инфраструктуром	постојеће	26+154	Деоница 8-6
83	УП40	Некатегорисани-локални пут	Горович	Топола	Укрштање са саобраћајном инфраструктуром	постојеће	26+764	Деоница 8-6
84	УР18	поток	Горович	Топола	Укрштање са водотоком - поток	постојеће	26+809	Деоница 8-6
85	УП41	Некатегорисани-локални пут	Горович	Топола	Укрштање са саобраћајном инфраструктуром	постојеће	26+993	Деоница 8-7
86	УР19	поток	Горович	Топола	Укрштање са водотоком - поток	постојеће	27+280	Деоница 8-7
87	УП42	Некатегорисани-локални пут	Горович	Топола	Укрштање са саобраћајном инфраструктуром	постојеће	27+498	Деоница 8-7
88	УКО20	Граница катастарске општине	Горович-Жабаре	Топола	Укрштање са К.О.	постојеће	27+617	Деоница 8-7
89	УП43	Некатегорисани-локални пут	Жабаре	Топола	Укрштање са саобраћајном инфраструктуром	постојеће	27+907	Деоница 8-7
90	УП44	Некатегорисани-локални пут	Жабаре	Топола	Укрштање са саобраћајном инфраструктуром	постојеће	28+339	Деоница 8-7
91	УП45	Некатегорисани-локални пут	Жабаре	Топола	Укрштање са саобраћајном инфраструктуром	постојеће	28+516	Деоница 8-7

Р.бр.	Ознака	Објекат	КО	Општина	Опис укрштања	Стање	Стац. km	Деоница – лист број
92	УП46	Некатегорисани-локални пут	Жабаре	Топола	Укрштање са саобраћајном инфраструктуром	постојеће	29+046	Деоница 8-7
93	УР20	река Јасеница	Жабаре	Топола	Укрштање са водотоком - река	постојеће	29+161	Деоница 8-7
94	УГ3	Постојећи доводно-разводни гасовод	Жабаре	Топола	Укрштање са гасном инфраструктуром	постојеће	29+406	Деоница 8-7
95	УТК5	Оптички кабл	Жабаре	Топола	Укрштање са телекомуникационом инфраструктуром	постојеће	29+420	Деоница 8-7
96	УТК6	Бакарни кабл	Жабаре	Топола	Укрштање са телекомуникационом инфраструктуром	постојеће	29+462	Деоница 8-7
97	УТК7	Бакарни кабл	Жабаре	Топола	Укрштање са телекомуникационом инфраструктуром	постојеће	29+493	Деоница 8-7
98	УП47	Државни пут IB-27	Жабаре	Топола	Укрштање са саобраћајном инфраструктуром	постојеће	29+503	Деоница 8-7
99	УТК8	Бакарни кабл	Жабаре	Топола	Укрштање са телекомуникационом инфраструктуром	постојеће	29+580	Деоница 8-7
100	УТК9	Бакарни кабл	Жабаре	Топола	Укрштање са телекомуникационом инфраструктуром	постојеће	29+760	Деоница 8-7
101	УВ1	водовод	Жабаре	Топола	Укрштање са хидротехничком инфраструктуром	постојеће	29+761	Деоница 8-7
102	УГ4	Постојећи доводно-разводни гасовод	Жабаре	Топола	Укрштање са гасном инфраструктуром	планирано	29+783	Деоница 8-7
103	УВ2	водовод	Жабаре	Топола	Укрштање са хидротехничком инфраструктуром	постојеће	30+139	Деоница 8-7
104	УВ3	водовод	Жабаре	Топола	Укрштање са хидротехничком инфраструктуром	постојеће	31+323	Деоница 8-7
105	УГ5	Постојећи доводно-разводни гасовод	Жабар-Топола село	Топола	Укрштање са гасном инфраструктуром	постојеће	31+476	Деоница 8 – 8 и 10
106	УКО21	Граница катастарске општине	Жабаре-Топола село	Топола	Укрштање са К.О.	постојеће	31+483	Деоница 8 – 8 и 10
107	УП48	Некатегорисани-локални пут	Жабаре-Топола село	Топола	Укрштање са саобраћајном инфраструктуром	постојеће	31+486	Деоница 8 – 8 и 10
108	УП49	Некатегорисани-локални пут	Топола село	Топола	Укрштање са саобраћајном инфраструктуром	постојеће	33+144	Деоница 8 – 8
109	УП50	Некатегорисани-локални пут	Топола село	Топола	Укрштање са саобраћајном инфраструктуром	постојеће	33+469	Деоница 8 – 8
110	УКО22	Граница катастарске	Топола село-	Топола	Укрштање са К.О.	постојеће	33+825	Деоница 8 – 8

Р.бр.	Ознака	Објекат	КО	Општина	Опис укрштања	Стање	Стац. km	Деоница – лист број
		општине	Загорица					
111	УГ6	Постојећи доводно-разводни гасовод	Загорица	Топола	Укрштање са гасном инфраструктуром	постојеће	33+860	Деоница 8 – 8
112	УП51	Некатегорисани-локални пут	Загорица	Топола	Укрштање са саобраћајном инфраструктуром	постојеће	34+299	Деоница 8 – 8
113	УКО23	Граница катастарске општине	Загорица-Жабаре	Топола	Укрштање са К.О.	постојеће	34+734	Деоница 8 – 8
114	УП52	Некатегорисани-локални пут	Загорица-Жабаре	Топола	Укрштање са саобраћајном инфраструктуром	постојеће	34+734	Деоница 8 – 8
115	УЕ6	Постојећи далековод 400kV	Жабаре	Топола	Укрштање са електроенергетском инфраструктуром	постојеће	35+427	Деоница 8 – 8
116	УП53	Некатегорисани-локални пут	Жабаре	Топола	Укрштање са саобраћајном инфраструктуром	постојеће	35+563	Деоница 8 – 8
117	УТК10	Бакарни кабл	Жабаре	Топола	Укрштање са телекомуникац. инфраструктуром	постојеће	36+510	Деоница 8-9
118	УКО24	Граница катастарске општине	Жабаре-Јунковац	Топола	Укрштање са К.О.	постојеће	37+066	Деоница 8-9
119	УП54	Некатегорисани-локални пут	Жабаре-Јунковац	Топола	Укрштање са саобраћајном инфраструктуром	постојеће	37+066	Деоница 8-9

**Табела 7д.** *Списак тачака укрштања коридора планираног Државног пута са границама јединица локалних самоуправа и другим техничким инфраструктурним објектима – Бочни правац 1*

Р.бр.	Ознака	Објекат	КО	Општина	Опис укрштања	Стање	Стац. km	Лист број
1	УГ1	Постојећи доводно-разводни гасовод	Вишевац	Рача	Укрштање са гасном инфраструктуром	постојеће	0+232	1
2	УТК1	Оптички кабл	Вишевац	Рача	Укрштање са телекомуникационом инфраструктуром	постојеће	0+311	1
3	УТК2	Оптички кабл	Вишевац	Рача	Укрштање са телекомуникационом инфраструктуром	постојеће	0+335	1
4	УКО1	Граница катастарске општине	Вишевац-Ђурђево	Рача	Укрштање са К.О.	постојеће	0+428	1
5	УР1	Поток	Ђурђево	Рача	Укрштање са водотоком - поток	постојеће	0+453	1

Р.бр.	Ознака	Објект	КО	Општина	Опис укрштања	Стање	Стац. km	Лист број
6	УТК3	Оптички кабл	Ђурђево	Рача	Укрштање са телекомуникационом инфраструктуром	постојеће	0+470	1
7	УЕ1	Постојећи далековод 10kV	Ђурђево	Рача	Укрштање са електроенергет	постојеће	0+730	1
8	УЕ2	Постојећи далековод 10kV	Ђурђево	Рача	Укрштање са електроенергет	постојеће	0+730	1
9	УГ2	Постојећи доводно-разводни гасовод	Ђурђево	Рача	Укрштање са гасном инфраструктуром	постојеће	0+741	1
10	УТК4	Оптички кабл	Ђурђево	Рача	Укрштање са телекомуникационом инфраструктуром	постојеће	0+800	1
11	УГ3	Постојећи доводно-разводни гасовод	Ђурђево	Рача	Укрштање са гасном инфраструктуром	постојеће	0+873	1
12	УГ4	Постојећи доводно-разводни гасовод	Ђурђево	Рача	Укрштање са гасном инфраструктуром	постојеће	0+908	1
13	УП1	Планирани ДП IА реда	Ђурђево	Рача	Укрштање са саобраћајном инфраструктуром	планирано	0+960	1
14	УГ5	Постојећи доводно-разводни гасовод	Ђурђево	Рача	Укрштање са гасном инфраструктуром	постојеће	1+016	1
15	УП2	Некатегорисани-локални пут	Ђурђево	Рача	Укрштање са саобраћајном инфраструктуром	постојеће	1+206	1
16	УГ6	Постојећи доводно-разводни гасовод	Ђурђево	Рача	Укрштање са гасном инфраструктуром	постојеће	1+338	1
17	УЕ3	Постојећи далековод 10kV	Ђурђево	Рача	Укрштање са електроенергет	постојеће	1+410	1
18	УП3	Некатегорисани-локални пут	Ђурђево	Рача	Укрштање са саобраћајном инфраструктуром	постојеће	1+527	1
19	УЕ4	Постојећи далековод 10kV	Ђурђево	Рача	Укрштање са електроенергет	постојеће	1+660	1
20	УГ7	Постојећи доводно-разводни гасовод	Ђурђево	Рача	Укрштање са гасном инфраструктуром	постојеће	2+159	1
21	УГ8	Постојећи доводно-разводни гасовод	Ђурђево	Рача	Укрштање са гасном инфраструктуром	постојеће	2+960	1
22	УП4	Некатегорисани-локални пут	Ђурђево	Рача	Укрштање са саобраћајном инфраструктуром	постојеће	2+967	1

Р.бр.	Ознака	Објекат	КО	Општина	Опис укрштања	Стање	Стац. km	Лист број
23	УТК5	Оптички кабл	Ђурђево	Рача	Укрштање са телекомуникационом инфраструктуром	постојеће	3+018	1
24	УП5	Некатегорисани-локални пут	Ђурђево	Рача	Укрштање са саобраћајном инфраструктуром	постојеће	3+529	1
25	УКО2	Граница катастарске општине	Ђурђево-Сараново	Рача	Укрштање са К.О.	постојеће	4+686	2
26	УКО3	Граница катастарске општине	Сараново-Ђурђево	Рача	Укрштање са К.О.	постојеће	5+884	2
27	УП6	Некатегорисани-локални пут	Ђурђево	Рача	Укрштање са саобраћајном инфраструктуром	постојеће	6+555	2
28	УКО4	Граница катастарске општине	Ђурђево-Сараново	Рача	Укрштање са К.О.	постојеће	6+727	2
29	УП7	Државни пут ИБ-369	Сараново	Рача	Укрштање са саобраћајном инфраструктуром	постојеће	6+753	2
30	УКО5	Граница катастарске општине	Сараново-Доње Јарушице	Рача	Укрштање са К.О.	постојеће	7+138	2
31	УП8	Некатегорисани-локални пут	Сараново/Доње Јарушице	Рача	Укрштање са саобраћајном инфраструктуром	постојеће	7+138	2
32	УП9	Некатегорисани-локални пут	Доње Јарушице	Рача	Укрштање са саобраћајном инфраструктуром	постојеће	7+835	3
33	УКО6	Граница катастарске општине/општине	Доње Јарушице-Трнава	Рача-Топола	Укрштање са К.О./Општина	постојеће	8+270	3
34	УП10	Некатегорисани-локални пут	Доње Јарушице-Трнава	Рача-Топола	Укрштање са саобраћајном инфраструктуром	постојеће	8+369	3
35	УКО7	Граница катастарске општине/општине	Доње Јарушице-Трнава	Рача-Топола	Укрштање са К.О./Општина	постојеће	8+472	3
36	УКО8	Граница катастарске општине/општине	Трнава-Доње Јарушице	Топола-Рача	Укрштање са К.О./Општина	постојеће	8+522	3
37	УКО9	Граница катастарске општине/општине	Доње Јарушице-Трнава	Рача-Топола	Укрштање са К.О./Општина	постојеће	8+760	3
38	УП11	Некатегорисани-локални пут	Трнава	Топола	Укрштање са саобраћајном инфраструктуром	постојеће	9+095	3



Р.бр.	Ознака	Објекат	КО	Општина	Опис укрштања	Стање	Стац. km	Лист број
39	УП12	Некатегорисани-локални пут	Трнава	Топола	Укрштање са саобраћајном инфраструктуром	постојеће	9+752	3
40	УП13	Некатегорисани-локални пут	Трнава	Топола	Укрштање са саобраћајном инфраструктуром	постојеће	10+200	3
41	УТК6	Бакарни кабл	Трнава	Топола	Укрштање са телекомуникационом инфраструктуром	постојеће	10+524	3
42	УП14	Некатегорисани-локални пут	Трнава	Топола	Укрштање са саобраћајном инфраструктуром	постојеће	10+532	3

**Табела 7ђ.** *Списак тачака укрштања коридора планираног Државног пута са границама јединица локалних самоуправа и другим техничким инфраструктурним објектима – Бочни правац 2*

Р.бр.	Ознака	Објекат	КО	Општина	Опис укрштања	Стање	Стац. km	Лист број
1	УР1	Поток	Вучић	Рача	Укрштање са водотоком - поток	постојеће	0+621	1
2	УП1	Некатегорисани-локални пут	Вучић	Рача	Укрштање са саобраћајном инфраструктуром	постојеће	0+943	1
3	УКО1	Граница катастарске општине	Вучић-Сипић	Рача	Укрштање са К.О.	постојеће	1+992	1
4	УП2	Некатегорисани-локални пут	Вучић-Сипић	Рача	Укрштање са саобраћајном инфраструктуром	постојеће	2+000	1
5	УР2	Поток	Сипић	Рача	Укрштање са водотоком - поток	постојеће	2+091	1
6	УП3	Некатегорисани-локални пут	Сипић	Рача	Укрштање са саобраћајном инфраструктуром	постојеће	2+758	1
7	УР3	Поток	Сипић	Рача	Укрштање са водотоком - поток	постојеће	3+318	1
8	УП4	Некатегорисани-локални пут	Сипић	Рача	Укрштање са саобраћајном инфраструктуром	постојеће	4+105	2
9	УП5	Некатегорисани-локални пут	Сипић	Рача	Укрштање са саобраћајном инфраструктуром	постојеће	4+419	2
10	УП6	Некатегорисани-локални пут	Сипић	Рача	Укрштање са саобраћајном инфраструктуром	постојеће	5+121	2
11	УТК1	Оптички кабл	Сипић	Рача	Укрштање са телекомуникационом инфраструктуром	постојеће	5+124	2
12	УП7	Некатегорисани-локални пут	Сипић	Рача	Укрштање са саобраћајном инфраструктуром	постојеће	5+621	2

Р.бр.	Ознака	Објекат	КО	Општина	Опис укрштања	Стање	Стац. km	Лист број
13	УП8	Некатегорисани-локални пут	Сипић	Рача	Укрштање са саобраћајном инфраструктуром	постојеће	6+028	2
14	УП9	Некатегорисани-локални пут	Сипић	Рача	Укрштање са саобраћајном инфраструктуром	постојеће	6+232	2
15	УКО2	Граница катастарске општине/општине	Сипић-Бадњевац	Рача-Баточина	Укрштање са К.О./Општина	постојеће	6+400	2
16	УП10	Некатегорисани-локални пут	Бадњевац	Баточина	Укрштање са саобраћајном инфраструктуром	постојеће	7+880	3
17	УКО3	Граница катастарске општине	Бадњевац-Градац	Баточина	Укрштање са К.О.	постојеће	8+063	3
18	УП11	Некатегорисани-локални пут	Градац	Баточина	Укрштање са саобраћајном инфраструктуром	постојеће	8+285	3
19	УЕ1	Постојећи далековод 110kV	Градац	Баточина	Укрштање са електроенергет	постојеће	8+292	3
20	УПР1	Пруга	Градац	Баточина	Укрштање са саобраћајном инфраструктуром-пруга	постојеће	9+483	3
21	УП12	Некатегорисани-локални пут	Градац	Баточина	Укрштање са саобраћајном инфраструктуром	постојеће	9+613	3
22	УП13	Некатегорисани-локални пут на насипу	Градац	Баточина	Укрштање са саобраћајном инфраструктуром	постојеће	10+031	3
23	УР4	Река Лепеница	Градац	Баточина	Укрштање са водотоком - река	постојеће	10+054	3

## 4. ПРАВИЛА УРЕЂЕЊА И ПРАВИЛА ГРАЂЕЊА

### 4.1. ПОЈАСИ ЗАШТИТЕ И РЕЖИМИ КОРИШЋЕЊА И УРЕЂЕЊА У КОРИДОРУ ДРЖАВНОГ ПУТА И ОСТАЛЕ ИНФРАСТРУКТУРЕ

#### 4.1.1. Појаси заштите и режими коришћења и уређења у коридору Државног пута

Просторним планом се утврђује коридор Државног пута просечне ширине од 100 m до 200m. У коридору Државног пута налазе се следећи појаси заштите, и то:

- *појас пута (путно земљиште)* - чини земљиште потребно за изградњу свих објеката Државног пута, петљи, раскрсница, денивелисаних укрштања, пратећих садржаја и других објеката у функцији пута, као и земљиште потребно за изградњу бочних и везних праваца. Појас пута утврђује се као земљиште јавне намене и има ширину од 40 m до 100 m, у зависности од конфигурације терена и услова за изградњу објеката пута. На појединим деловима трасе појас пута се шири, и то до 200 m на локацијама паркиралишта и одморишта, односно и до 400 m на деловима трасе планираним за изградњу петљи. Граница појаса пута јесте уједно и регулациона линија;
- *заштитни појас* - чини земљиште за које се одређује строго контролисани режим коришћења (обострано) у циљу заштите функције Државног пута. Заштитни појас се утврђује као земљиште остале намене и има ширину од 20 m од границе појаса пута. У зони петљи заштитни појас се шири и обухвата земљиште које уоквирују приступне и уливно-изливне саобраћајнице. На деловима трасе где су поред пута планиране парцеле водног земљишта, заштитни појас се сужава или укида. За бочне и везне правце заштитни појас се утврђује у ширини од 10 m од границе појаса пута;
- *појас контролисане изградње* - чини земљиште у режиму контролисане градње и заштите животне средине (обострано). Појас контролисане изградње се утврђује као земљиште остале намене и има ширину од 20 m од границе заштитног појаса. За бочне и везне правце појас контролисане изградње се утврђује у ширини од 10 m од границе заштитног појаса. Граница појаса контролисане изградње јесте уједно и граница Просторног плана.

У појасу пута и заштитном појасу успоставља се трајна обавеза прибављања услова/сагласности од стране предузећа надлежног за реализацију и управљање државним путем код планирања, пројектовања и извођења других грађевинских и земљаних радова.

Успоставља се следећи режим коришћења и уређења простора у коридору Државног пута, и то за:

1) *појас пута* - успоставља се режим забране изградње свих објеката који нису у функцији изградње трасе и објеката пута, петљи, раскрсница, денивелисаних укрштања, приступних и сервисних саобраћајница и пратећих садржаја пута;

2) *заштитни појас* - успоставља се режим строго контролисаног коришћења простора, којим се:

- забрањује отварање рудника, каменолома и депонија комуналног и другог отпада,
- дозвољава се изградња, односно постављање водовода, канализације и других објеката техничке инфраструктуре по претходно прибављеним условима и сагласности од стране предузећа надлежног за реализацију и управљањем путем,
- не дозвољава се изградња нових објеката, изузев објеката коју су у функцији пута, а простор се може користити као шумско и пољопривредно земљиште,
- на грађевинском, шумском и пољопривредном земљишту дозвољава се реконструкција и санација постојећих објеката, без могућности промене габарита и волумена, уколико не угрожавају функцију пута и уколико техничким решењима може да се обезбедити адекватна заштита од негативних утицаја пута (од буке,

вибрација и аерозагађења), а по претходно прибављеним условима од стране предузећа надлежног за реализацију и управљањем путем,

- за све постојеће стамбене објекте, обавезна је адекватна заштита од негативних утицаја пута (од буке, вибрација и аерозагађења);

3) *појас контролисане изградње* - успоставља се режим контролисаног коришћења простора, којим се:

- не дозвољава изградња следећих објеката: депонија комуналног и другог отпада, рудника, каменолома, кречана, циглана, сточних пијаца, кванташких пијаца и других објеката за која се ограничења утврде у складу са посебним прописима,
- дозвољава развој постојећих и нових активности које нису у колизији са функционалним и техничким захтевима постојећих и планираних саобраћајних и техничких инфраструктурних система од националног и регионалног значаја,
- за проширење и реконструкцију постојећих и изградњу планираних производних, складишних, дистрибутивних, услужно-трговинских и других капацитета утврђује обавеза израде процене утицаја на животну средину, којом ће се, поред прописаног садржаја, обухватити и утицаји тих објеката на и од државног пута, с тим да трошкове спровођења свих мера заштите животне средине сnose инвеститори тих објеката,
- приликом израде нових планских докумената, приоритет у коришћењу простора обухваћених делова постојећих и планираних индустријских зона дати складишним капацитетима, логистичким центрима, комерцијално-прометним и саобраћајним услугама, регионалним трговинским центрима и сличним садржајима.

Коридори, појасеви заштите и режим коришћења и уређења простора у коридорима осталих државних и општинских путева утврђују се просторним плановима за јединице локалне самоуправе.

#### **4.1.2. Појаси, зоне заштите и режими коришћења коридора осталих инфраструктурних система**

##### **4.1.2.1. Појаси заштите и режими коришћења и уређења вода и водопривредне инфраструктуре**

За сва постојећа и планирана локална изворишта водоснабдевања установљавају се зоне санитарне заштите у складу са Правилником о начину одређивања и одржавања зона санитарне заштите изворишта водоснабдевања. Зона непосредне санитарне заштите изворишта подземне воде (зона I) формира се на простору изворишта на удаљењу од минимум 10m око водозахватног објекта. У овој зони је забрањена изградња објеката који нису у функцији водоснабдевања. У остале две зоне санитарне заштите изворишта подземне воде дозвољена је изградња саобраћајница са каналима за одвод атмосферских вода.

Заштита водног земљишта спроводи се на начин који је дефинисан у Закону о Просторном плану Републике Србије и Закону о водама. Према Закону о водама, водно земљиште јесте корито за велику воду и приобално земљиште. Просторним планом успоставља се водно земљиште за: 1) нерегулисане водотоке - на појасу ширине 10 m дуж обала водотока; 2) регулисане водотоке успоставља се водно земљиште до 50 m од ножице насипа према брањеном подручју, изузев када се регулациони објекти граде за заштиту пута од поплава на путном појасу.

На водном земљишту забрањује се изградња објеката који нису у функцији водних објеката и обављање радова на уређењу водотока и заштити од штетног дејства воде.

За планиране краке магистралног цевовода за снабдевање водом насеља успоставља се коридор укупне ширине од 20 m за потребе позиционирања и извођења радова на траси и пратећим објектима цевовода. Након постављања трасе и објеката магистралног цевовода, успоставља се заштитни појас укупне ширине 5 m. У заштитном појасу могућа је изградња

или реконструкција других објеката и инсталација, по претходно прибављеним условима од предузећа надлежног за цевовод сирове воде.

#### 4.1.2.2. Појаси заштите и режими коришћења и уређења енергетске инфраструктуре

##### *4.1.2.2.1. Појаси заштите и режими коришћења и уређења електроенергетске инфраструктуре*

Просторним планом утврђују се коридори за електроенергетске водове следеће ширине према напонским нивоима за:

- 1) надземне водове - 400 kV од 90 m; 110 kV од 80 m; и 35 kV од 40 m;
- 2) подземне водове (каблове) - 110 kV од 4 m и 35 kV од 2 m.

Коридоре формира заштитни појас за електроенергетске водове (према члану 218. Закона о енергетици) и позиција крајњег фазног проводника на стубу. Заштитни појаси су следеће ширине: 1) за надземне водове са обе стране вода од крајњег фазног проводника - 400 kV од по 30 m; 110 kV од по 25 m и 35 kV од по 15 m; 2) за подземне водове (каблове) од ивице армирано - бетонског канала - 110 kV од по 2 m и 35 kV од по 1 m.

Заштитни појас за трансформаторске станице на отвореном износи 10 m за напонски ниво до 35 kV и 30 m за напонски ниво 110 kV и изнад 110 kV.

У заштитној зони далековода забрањено је складиштење лако запаљивог материјала (гориво и сл.). Приликом извођења радова и експлоатације планираних објеката не сме да се наруши сигурносна удаљеност од 5 m у односу на проводнике далековода напонског нивоа 110 kV, односно 7 m од проводника далековода напонског нивоа 400 kV. Минимално растојање планираних објеката, пратеће инфраструктуре и инсталација износи 12 m од било ког дела стуба далековода. Испод и у близини далековода не садити високо дрвеће које се својим растом може приближити на мање од 5 m у односу на проводнике далековода напонског нивоа 110 kV, односно на мање од 7 m у односу на проводнике далековода напонског нивоа 400 kV (као и у случају пада дрвета). Забрањено је коришћење прскалица и воде у млазу за заливање уколико постоји могућност да се млаз воде приближи на мање од 5 m од проводника далековода напонског нивоа 110 kV, односно на мање од 7 m од проводника далековода напонског нивоа 400 kV.

У заштитној зони далековода неопходна је израда Елабората о могућностима градње планираних објеката, на који сагласност даје „Електро mreжа Србије” АД. У случају да се из Елабората утврди колизија далековода и планираних објеката са пратећом инфраструктуром и уколико се утврди јавни (општи) интерес планираног објекта и достави налог мера за измештање (реконструкцију или адаптацију) од стране надлежних органа, потребно је да се:

- приступи склапању уговора о пословно-техничкој сарадњи ради регулисања међусобних права и обавеза између „Електро mreжа Србије” АД и свих релевантних правних субјеката у реализацији пројекта адаптације или реконструкције далековода, у складу са Законом о енергетици и Законом о планирању и изградњи;
- о трошку инвеститора планираних објеката, а на бази пројектих задатака, уради техничка документација за адаптацију или реконструкцију и достави „Електро mreжа Србије” АД на сагласност;
- о трошку инвеститора планираних објеката, евентуална адаптација или реконструкција далековода (односно отклањање свих колизија констатованих Елаборатом) изврши пре почетка било каквих радова на планираним објектима у непосредној близини далековода;
- пре почетка било каквих радова у близини далековода о томе обавести „Електро mreжа Србије” АД.

У заштитној зони далековода успоставља се трајна обавеза прибављања услова/сагласности од стране привредног субјекта надлежног за газдовање далеководом за инвестиционо одржавање и реконструкцију објеката и инсталација.

Изградња објеката (који нису намењени за трајни боравак људи) и друге инфраструктуре у коридору заштитног појаса далековода мора бити у складу са Законом о енергетици и Законом о заштити од нејонизујућих зрачења, као и:

- Правилником о техничким нормативима за изградњу надземних електроенергетских водова називног напона од 1 kV до 400kV („Службени лист СФРЈ”, број 65/88 и „Службени лист СРЈ”, број 18/92);
- Правилником о техничким нормативима за електроенергетска постројења називног напона изнад 1000V („Службени лист СФРЈ”, бр. 4/74, 13/78 - др. правилник и „Службени лист СРЈ”, број 61/95 - др. правилник);
- Правилником о техничким нормативима за уземљења електроенергетских постројења називног напона изнад 1000 V („Службени лист СФРЈ”, број 61/95);
- Правилником о границама излагања нејонизујућим зрачењима;
- Правилником о изворима нејонизујућих зрачења од посебног интереса, врстама извора, начину и периоду њиховог испитивања;
- SRPS N.C0.105 - Техничким условима заштите подземних металних цевовода од утицаја електроенергетских постројења („Службени лист СФРЈ”, број 68/86).

#### 4.1.2.2.2. Појаси заштите и режими коришћења и уређења гасоводне инфраструктуре

Просторним планом опредељује се енергетски коридор транспортног и разводних гасовода гасне интерконеције у укупној ширини од 400 m, по 200 m са обе стране осе цевовода, до његовог дефинитивног утврђивања одговарајућим планским документом. У оквиру овог коридора утврђују се следећи појасеви/зоне заштите магистралног гасовода, у складу са условима надлежног привредног субјекта и одредбама Правилника о условима за несметан и безбедан транспорт природног гаса гасоводима притиска већег од 16 bar („Службени гласник РС”, бр. 37/13 и 87/15):

- *појас непосредне заштите* - обухвата експлоатациони појас цевовода ширине 6 m са обе стране осе цевовода (укупне ширине 12 m), према условима надлежног предузећа и зону опасности од експлозије минималне ширине 3 m око објеката који представљају саставни део гасовода;
- *појас уже заштите* - успоставља се од крајње тачке појаса непосредне заштите у ширини од 24 m (односно 30 m од осе цевовода) са обе стране цевовода (укупне ширине 60 m) и појас одговарајуће ширине око објеката који представљају саставни део гасовода;
- *појас шире заштите* - успоставља се од крајње тачке појаса непосредне заштите у ширини од 170 m (односно 200 m од осе цевовода) са обе стране цевовода (укупне ширине 340 m).

Установиће се следећи режим коришћења и уређења простора у енергетском коридору магистралног гасовода у:

- *појасу непосредне заштите* - успоставља се режим забране изградње свих објеката који нису у функцији гасовода. У експлоатационом појасу гасовода не смеју се изводити радови и друге активности (постављање трансформаторских станица, пумпних станица, подземних и надземних резервоара, сталних камп места, возила за камповање, контејнера, складиштења силиране хране и тешко - транспортујућих материјала, као и постављање ограде са темељом и сл.) без одобрења оператора транспортног система;
- *појасу уже заштите* - забрањена је изградња објеката и других јавних површина који подразумевају трајни или привремени боравак људи. Постојећа путна и друга

инфраструктура задржава се као стечено стање уз могућност усаглашавања/измештања, што се решава кроз техничку документацију гасовода и уз сарадњу са власником/управљачем предметне инфраструктуре. Изградња нове путне и друге инфраструктуре је могућа, уз обавезујући услов обезбеђења сарадње са управљачем гасовода;

- *појасу шире заштите* - дозвољена је реконструкција, адаптација и санација постојећих објеката, као и изградња путне и друге инфраструктуре. Изградња надземних објеката, инфраструктурних и комуналних система је могућа, уз обавезну процену могуће угрожености.

#### 4.1.2.3. Појаси заштите и режими коришћења и уређења електронске комуникационе мреже и објеката

Просторним планом утврђују се коридори за оптичке каблове укупне ширине 5 m, по 2,5 m са обе стране од осе кабла, у складу са Правилником о захтевима за утврђивање заштитног појаса за електронске комуникационе мреже и припадајућих средстава, радио - коридора и заштитне зоне и начину извођења радова приликом изградње објеката („Службени гласник РС”, број 16/12). У оквиру овог коридора експлоатациони појас оптичког кабла има ширину 1 m. Дуж експлоатационог појаса утврђује се непосредни појас заштите ширине 2 m од спољне ивице експлоатационог појаса са обе стране оптичког кабла. У коридору оптичког кабла (експлоатационом појасу и непосредном појасу заштите) не дозвољава се изградња нових и реконструкција постојећих објеката и подизање трајних засада.

## 4.2. ГРАНИЦА И ОБУХВАТ ПОЈАСА ПУТА И ЗЕМЉИШТА ЈАВНЕ НАМЕНЕ

### 4.2.1. Списак координата преломних тачака и катастарских парцела у појасу пута (путно земљиште јавне намене за потпуну експропријацију)

Регулациона линија путног земљишта и парцеле јавне намене (262) одређене су координатама<sup>2</sup> преломних тачака (редни број тачке, X координата, Y координата) и катастарским парцелама (кп) у обухвату, и представљене на Тематској карти број 1 „Детаљна регулација са елементима спровођења”.

#### Деоница 1 (П1-П40)

Јавна парцела – П1-КО Марковац, петља аутопут (ДП IА реда) – површине 1,30 ha.

Координате преломних тачака: 1. 7509401, 4897716; 2. 7509368, 4897648; 3. 7509311, 4897550; 4. 7509301, 4897560; 5. 7509261, 4897623; 6. 7509311, 4897725; 9. 7509312, 4897553.
---

Целе кп: 3141
---------------

Делови кп: 5289/1, 5289/2, 5290, 5292, 5293/1, 5293/2, 5295, 5296.
--

Јавна парцела – П2-КО Лапово, петља аутопут (ДП IА реда) – површине 30,14 ha.

Координате преломних тачака: 3. 7509311, 4897550; 4. 7509301, 4897560; 5. 7509261, 4897623; 6. 7509311, 4897725; 7. 7509275, 4897660; 8. 7509303, 4897564; 9. 7509312, 4897553; 10. 7509244, 4897426; 11. 7509204, 4897346; 12. 7509218, 4897318; 13. 7509234, 4897295; 14. 7509248, 4897262; 15. 7509253, 4897217; 16. 7509243, 4897175; 17. 7509230, 4897148; 18. 7509208, 4897120; 19. 7509193, 4897108; 20. 7509174, 4897096; 21. 7509134, 4897074; 22. 7509105, 4897055; 23. 7509077, 4897029; 24. 7509062, 4897005; 25. 7509049, 4896973; 26.
---

<sup>2</sup>Координате су приказане у Гаус-Кригеровој пројекцији.

7509027, 4896898; 27. 7508993, 4896770; 28. 7509051, 4896758; 29. 7509037, 4896685; 30. 7508977, 4896697; 31. 7508961, 4896596; 32. 7508907, 4896604; 33. 7508925, 4896707; 34. 7508953, 4896833; 35. 7508971, 4896902; 36. 7509000, 4896999; 37. 7509035, 4897100; 38. 7509032, 4897110; 39. 7509005, 4897129; 40. 7508759, 4897176; 41. 7508675, 4897196; 42. 7508654, 4897187; 43. 7508642, 4897177; 44. 7508633, 4897162; 45. 7508622, 4897149; 46. 7508609, 4897138; 47. 7508591, 4897129; 48. 7508574, 4897123; 49. 7508556, 4897120; 50. 7508539, 4897120; 51. 7508518, 4897124; 52. 7508497, 4897133; 53. 7508480, 4897145; 54. 7508458, 4897172; 55. 7508430, 4897215; 56. 7508410, 4897239; 57. 7508394, 4897252; 58. 7508377, 4897263; 59. 7508337, 4897281; 60. 7508327, 4897296; 61. 7508324, 4897304; 62. 7508170, 4897366; 63. 7508127, 4897387; 64. 7508054, 4897420; 65. 7508058, 4897491; 66. 7508056, 4897530; 67. 7508070, 4897531; 68. 7508075, 4897469; 69. 7508078, 4897462; 70. 7508084, 4897458; 71. 7508313, 4897362; 72. 7508370, 4897359; 73. 7508422, 4897339; 74. 7508436, 4897335; 75. 7508460, 4897332; 76. 7508484, 4897332; 77. 7508504, 4897336; 78. 7508526, 4897344; 79. 7508543, 4897353; 80. 7508562, 4897368; 81. 7508579, 4897385; 82. 7508625, 4897444; 83. 7508644, 4897480; 84. 7508676, 4897474; 85. 7508692, 4897479; 86. 7508711, 4897481; 87. 7508729, 4897480; 88. 7508753, 4897477; 89. 7508772, 4897481; 90. 7508831, 4897485; 91. 7508848, 4897483; 92. 7508883, 4897474; 93. 7508901, 4897465; 94. 7508924, 4897443; 95. 7508939, 4897433; 96. 7508944, 4897423; 97. 7508957, 4897417; 98. 7508994, 4897407; 99. 7509032, 4897400; 100. 7509064, 4897397; 101. 7509091, 4897398; 102. 7509128, 4897409; 103. 7509147, 4897420; 104. 7509170, 4897445; 105. 7509185, 4897469; 106. 7509227, 4897561; 107. 7509258, 4897622.

Целе кп: 245/1, 245/3, 251/1, 251/2, 252/1, 252/2, 253/1, 256/1, 258/3, 258/4, 262/2, 262/3, 282/2, 284, 833/1, 833/2, 834/2, 835/3, 837/1, 838, 840, 841, 842, 843, 844/1, 844/2, 845, 847/1, 847/2, 847/3, 847/4, 847/5, 849/1, 849/2, 849/3, 850/1, 864, 868, 869, 870, 871, 872, 873, 874, 875, 876, 877, 878, 879/1, 879/2, 880, 881.

Делови кп: 130/55, 175/1, 176, 177, 179/1, 179/2, 179/3, 191/1, 228/2, 228/3, 228/4, 229/1, 229/2, 230/2, 230/3, 230/4, 231/3, 232/1, 232/2, 238/2, 241/2, 242/1, 242/2, 243/1, 243/2, 244, 246, 247, 248, 253/2, 254, 255, 256/2, 257, 258/1, 258/2, 262/1, 263/1, 263/3, 264, 280/1, 281, 283, 285, 287, 288, 296, 300/2, 303, 304/1, 304/2, 305, 309/1, 749/1, 823, 824, 825/1, 826/4, 827/4, 828/1, 828/4, 829/1, 829/4, 831/1, 831/2, 831/3, 832, 834/1, 835/1, 835/2, 836, 837/2, 839, 846, 848/1, 848/2, 849/4, 850/2, 850/3, 851, 863, 865, 866, 867, 882, 886/1, 886/2, 1663, 1664, 14518, 14518, 14525, 14607.

Јавна парцела – ПЗ-КО Лапово, пут – површине 0,38 ха.

Координате преломних тачака: 108. 7507982, 4897491; 109. 7507996, 4897446; 110. 7507875, 4897501; 111. 7507895, 4897518; 112. 7507911, 4897523.

Делови кп: 166/3, 171/1, 171/2, 172, 173, 234/1.

Јавна парцела – П4-КО Марковац, пут – површине 15,42 ха.

Координате преломних тачака: 113. 7507859, 4897547; 114. 7507829, 4897523; 115. 7507790, 4897541; 116. 7507783, 4897535; 117. 7507775, 4897531; 118. 7507762, 4897532; 119. 7507682, 4897573; 120. 7507603, 4897610; 121. 7507596, 4897613; 122. 7507593, 4897608; 123. 7507587, 4897612; 124. 7507589, 4897616; 125. 7507562, 4897628; 126. 7507523, 4897644; 127. 7507505, 4897648; 128. 7507473, 4897660; 129. 7507454, 4897671; 130. 7507405, 4897690; 131. 7507382, 4897698; 132. 7507373, 4897697; 133. 7507373, 4897701; 134. 7507255, 4897739; 135. 7507174, 4897762; 136. 7507106, 4897779; 137. 7507013, 4897800; 138. 7506852, 4897830; 139. 7506685, 4897851; 140. 7506564, 4897860; 141. 7506539, 4897857; 142. 7506474, 4897863; 143. 7506351, 4897863; 144. 7506321, 4897863; 145. 7506285, 4897855; 146. 7506284, 4897861; 147. 7506247, 4897860; 148. 7506143, 4897853; 149. 7506069, 4897845; 150. 7506008, 4897837; 151. 7506005, 4897830; 152. 7505994, 4897835; 153. 7505976, 4897833; 154. 7505971, 4897827; 155. 7505955,



4897824; 156. 7505966, 4897744; 157. 7505952, 4897743; 158. 7505941, 4897825; 159. 7505939, 4897827; 160. 7505902, 4897821; 161. 7505829, 4897808; 162. 7505833, 4897801; 163. 7505816, 4897802; 164. 7505812, 4897805; 165. 7505732, 4897787; 166. 7505585, 4897746; 167. 7505566, 4897737; 168. 7505526, 4897724; 169. 7505508, 4897721; 170. 7505447, 4897700; 171. 7505441, 4897693; 172. 7505424, 4897692; 173. 7505397, 4897659; 174. 7505341, 4897734; 175. 7505383, 4897749; 176. 7505490, 4897783; 177. 7505611, 4897818; 178. 7505664, 4897830; 179. 7505688, 4897848; 180. 7505689, 4897840; 181. 7505723, 4897847; 182. 7505740, 4897847; 183. 7505883, 4897876; 184. 7506012, 4897895; 185. 7506020, 4897897; 186. 7506021, 4897901; 187. 7506040, 4897899; 188. 7506173, 4897912; 189. 7506314, 4897920; 190. 7506415, 4897921; 191. 7506536, 4897918; 192. 7506669, 4897909; 193. 7506690, 4897910; 194. 7506723, 4897907; 195. 7506748, 4897901; 196. 7506842, 4897889; 197. 7506861, 4897898; 198. 7506880, 4897889; 200. 7506941, 4897873; 201. 7506971, 4897868; 202. 7506976, 4897863; 203. 7507090, 4897838; 204. 7507091, 4897843; 205. 7507232, 4897806; 206. 7507372, 4897762; 207. 7507481, 4897723; 208. 7507489, 4897723; 209. 7507488, 4897720; 210. 7507517, 4897710; 211. 7507542, 4897699; 212. 7507588, 4897691; 213. 7507625, 4897676; 214. 7507667, 4897652; 215. 7507698, 4897641; 216. 7507716, 4897630; 217. 7507793, 4897599; 218. 7507799, 4897594; 219. 7507803, 4897588; 220. 7507805, 4897580; 221. 7507805, 4897572.

Целе кп: 7253, 5937/2, 5943.

Делови кп: 5705/2, 5918, 5919, 5920, 5921, 5922, 5932, 5934, 5936, 5937/1, 5942/1, 5942/2, 5942/3, 5942/4, 5956, 5956, 5957, 5958, 5958, 5961, 5961, 5966/1, 5966/2, 5966/3, 5966/5, 5966/6, 5966/7, 5967, 5968/1, 5968/1, 5969, 5969, 5970, 5970, 5979, 5980, 5982/1, 5982/2, 5983, 5984, 5986, 5988, 5996, 5997/1, 5997/2, 5998/1, 5998/2, 6002, 6005/1, 6005/2, 6006/1, 6007, 6308, 6309/1, 6309/2, 6310, 6311, 6314, 6315/1, 6315/2, 6318, 6319, 6322/1, 6322/2, 6322/3, 6322/4, 6323, 6325, 6337/1, 6337/2, 6340, 6341, 6342, 6343/1, 6343/3, 6347, 6348, 6349/2, 6351, 6353, 6354, 6355, 6356, 6357, 6360/2, 6361, 6362, 6363, 6364, 6365, 6366, 6367, 6386/2, 6387/2, 6387/2, 7236, 7237, 7238, 7240, 7242, 7250, 7251, 7252, 7254, 7255, 7275, 7276, 7277, 7314, 7314, 7314, 7315, 7315, 7315, 7318, 7318, 7318, 7390, 7390, 7390, 7396, 7401, 7402/1, 7418/1.

Јавна парцела – П5-КО Марковац, пут – површине 1,19 ха.

Координате преломних тачака: 239. 7505304, 4897628; 240. 7505279, 4897665; 241. 7505262, 4897691; 242. 7505244, 4897690; 243. 7505186, 4897670; 244. 7505141, 4897644; 245. 7505039, 4897595; 246. 7504957, 4897561; 270. 7505204, 4897620; 271. 7505128, 4897607; 272. 7505042, 4897577; 273. 7505013, 4897564; 274. 7504983, 4897550; 275. 7504957, 4897561.

Делови кп: 6397/1, 6397/2, 6398, 6399, 6400, 6401, 6402, 7319, 7322, 7389, 7450.

Јавна парцела – П6-КО Лапово, пут – површине 23,28 ха.

Координате преломних тачака: 239. 7505304, 4897628; 240. 7505279, 4897665; 244. 7505141, 4897644; 245. 7505039, 4897595; 246. 7504957, 4897561; 264. 7505310, 4897619; 275. 7504957, 4897561; 276. 7504931, 4897550; 277. 7504924, 4897546; 278. 7504919, 4897537; 279. 7504872, 4897504; 280. 7504820, 4897497; 302. 7505175, 4897649; 303. 7505221, 4897663; 304. 7505270, 4897617; 305. 7505230, 4897613; 306. 7505100, 4897557; 307. 7505056, 4897536; 308. 7504992, 4897496; 309. 7504943, 4897475; 310. 7504875, 4897436; 311. 7504718, 4897337; 312. 7504718, 4897340; 313. 7504690, 4897321; 314. 7504672, 4897304; 315. 7504644, 4897284; 316. 7504644, 4897278; 317. 7504634, 4897279; 318. 7504628, 4897276; 319. 7504571, 4897235; 320. 7504315, 4897039; 321. 7504175, 4896934; 322. 7504176, 4896931; 323. 7504030, 4896827; 324. 7503967, 4896785; 325. 7503885, 4896734; 326. 7503866, 4896718; 327. 7503836, 4896700; 328. 7503815, 4896691; 329. 7503665, 4896606; 330. 7503526, 4896535; 331. 7503465, 4896502; 332. 7503377, 4896464; 333. 7503280, 4896424; 334. 7503173, 4896381; 335. 7503136, 4896365; 336. 7503025, 4896327; 337. 7503017, 4896319; 338. 7502996, 4896312; 339. 7502989, 4896315; 340. 7502965, 4896307; 341. 7502948, 4896299; 356. 7502687, 4896228; 357. 7502933, 4896314; 358. 7502717, 4896255; 359. 7502669, 4896228; 360. 7502650, 4896226; 361. 7502478, 4896192; 362. 7502432,

4896187; 363. 7502348, 4896174; 364. 7502208, 4896155; 365. 7502056, 4896140; 366. 7501983, 4896134; 367. 7501959, 4896129; 368. 7501925, 4896127; 369. 7501905, 4896129; 370. 7501804, 4896126; 371. 7501775, 4896117; 372. 7501817, 4896189; 373. 7501870, 4896191; 374. 7501876, 4896191; 375. 7501877, 4896188; 376. 7501876, 4896177; 377. 7501884, 4896174; 378. 7501888, 4896179; 379. 7501901, 4896172; 380. 7501911, 4896164; 381. 7501916, 4896163; 382. 7501920, 4896167; 383. 7501925, 4896179; 384. 7501932, 4896186; 385. 7501935, 4896193; 386. 7501938, 4896193; 387. 7501978, 4896194; 388. 7502078, 4896200; 389. 7502103, 4896204; 390. 7502138, 4896207; 391. 7502157, 4896206; 392. 7502281, 4896219; 393. 7502287, 4896225; 394. 7502283, 4896231; 395. 7502287, 4896233; 396. 7502283, 4896266; 397. 7502287, 4896282; 398. 7502294, 4896276; 399. 7502291, 4896267; 400. 7502296, 4896226; 401. 7502311, 4896228; 402. 7502318, 4896224; 403. 7502334, 4896227; 404. 7502521, 4896259; 405. 7502633, 4896283; 406. 7502801, 4896325; 407. 7502843, 4896340; 408. 7502928, 4896365; 409. 7503009, 4896392; 410. 7503028, 4896399; 411. 7503044, 4896408; 419. 7503288, 4896502; 420. 7503292, 4896490; 421. 7503282, 4896483; 422. 7503146, 4896427; 423. 7503074, 4896401; 424. 7503303, 4896504; 425. 7503324, 4896511; 426. 7503416, 4896552; 427. 7503419, 4896559; 428. 7503444, 4896570; 429. 7503438, 4896583; 430. 7503448, 4896588; 431. 7503454, 4896575; 432. 7503497, 4896587; 433. 7503532, 4896603; 434. 7503635, 4896656; 435. 7503790, 4896745; 436. 7503862, 4896789; 437. 7503937, 4896836; 438. 7503957, 4896853; 439. 7503987, 4896873; 440. 7504004, 4896881; 441. 7504086, 4896937; 442. 7504100, 4896949; 443. 7504102, 4896956; 444. 7504127, 4896974; 445. 7504109, 4896998; 446. 7504116, 4897005; 447. 7504134, 4896980; 448. 7504409, 4897190; 449. 7504420, 4897205; 450. 7504433, 4897214; 451. 7504447, 4897219; 452. 7504592, 4897327; 453. 7504746, 4897434; 454. 7504758, 4897444; 455. 7504789, 4897464; 456. 7504803, 4897470; 457. 7504825, 4897489.

Целе кп: 11/2, 27/2, 32/2, 34/2, 126/2, 130/43, 2524, 2635/2, 2816, 2833/8, 2833/10.

Делови кп: 10/1, 10/2, 11/1, 26/1, 26/2, 28, 31/1, 31/2, 33, 35, 41/1, 42/1, 43, 44, 45, 46/1, 46/2, 127, 130/56, 1677/1, 1677/2, 1677/3, 1677/4, 1678/1, 1679/1, 1684/1, 1684/2, 1685, 1686, 1692/1, 1692/2, 1693/1, 1694/1, 1694/2, 1696/1, 1696/2, 1696/3, 1697, 1705, 1706, 2481/1, 2481/2, 2481/3, 2482/1, 2482/2, 2482/3, 2482/5, 2488/2, 2488/3, 2495, 2496, 2498, 2499, 2500/1, 2500/2, 2501/1, 2501/2, 2502/1, 2502/2, 2503/1, 2503/2, 2504/1, 2504/2, 2505, 2506, 2507/1, 2508/1, 2509, 2510, 2523, 2525, 2526/1, 2527, 2538/1, 2539, 2541, 2543/1, 2543/2, 2544/1, 2544/2, 2545/1, 2545/2, 2548, 2549, 2550, 2551, 2552, 2554, 2555/1, 2555/2, 2557, 2558/3, 2559/1, 2559/2, 2559/3, 2563/1, 2563/3, 2564, 2566, 2580, 2624/1, 2624/2, 2625, 2626, 2627, 2628/1, 2629/1, 2630, 2633/1, 2634/1, 2634/2, 2634/3, 2635/1, 2635/4, 2636/1, 2636/2, 2636/3, 2638/1, 2638/2, 2639, 2640, 2641, 2642, 2644/1, 2650, 2651, 2652/4, 2652/5, 2653, 2654, 2656/1, 2656/2, 2656/3, 2656/4, 2656/5, 2661/1, 2661/3, 2661/4, 2665, 2668/1, 2668/2, 2669, 2670, 2671/1, 2671/2, 2673/1, 2674/1, 2675, 2680, 2681, 2686/1, 2686/2, 2686/3, 2693/1, 2693/2, 2693/6, 2695/1, 2695/2, 2698/1, 2698/2, 2701, 2737, 2810, 2811/1, 2815, 2819/1, 2824, 2825/2, 2831/1, 2831/2, 2832/7, 2832/9, 2833/1, 2833/3, 2833/4, 2833/9, 2834/1, 2834/2, 2835/1, 2835/2, 2839/1, 2839/2, 14525, 14535.

Јавна парцела – П7-КО Лапово, паркинг – површине 1,24 ха.

Координате преломних тачака: 411. 7503044, 4896408; 412. 7503064, 4896427; 413. 7503102, 4896477; 414. 7503122, 4896492; 415. 7503178, 4896512; 416. 7503195, 4896514; 417. 7503205, 4896514; 418. 7503263, 4896501; 419. 7503288, 4896502; 420. 7503292, 4896490; 421. 7503282, 4896483; 422. 7503146, 4896427; 423. 7503074, 4896401.

Делови кп: 2555/1, 2555/2, 2556/2, 2557, 2558/2, 2558/3, 2559/1, 2563/1, 2628/1, 2629/1, 2630, 2631.

Јавна парцела – П8-КО Лапово, паркинг – површине 1,40 ха.

Координате преломних тачака: 411. 7503044, 4896408; 412. 7503064, 4896427; 413. 7503102, 4896477; 414. 7503122, 4896492; 415. 7503178, 4896512; 416. 7503195, 4896514; 417. 7503205,

4896514; 418. 7503263, 4896501; 419. 7503288, 4896502; 420. 7503292, 4896490; 421. 7503282, 4896483; 422. 7503146, 4896427; 423. 7503074, 4896401; 354. 7502757, 4896205; 355. 7502702, 4896225; 356. 7502687, 4896228; 357. 7502933, 4896314; 358. 7502717, 4896255.
Делови кп: 2522/1, 2523, 2525, 2526/1, 2527, 2544/1, 2544/2, 2548, 2549, 2551, 2813.

Јавна парцела – П9-КО Доња Рача, пут – површине 0,14 ха.

Координате преломних тачака: 373. 7501870, 4896191; 374. 7501876, 4896191; 385. 7501935, 4896193; 386. 7501938, 4896193; 473. 7501874, 4896188; 474. 7501873, 4896174; 475. 7501882, 4896170; 476. 7501890, 4896172; 477. 7501912, 4896160; 478. 7501919, 4896161; 479. 7501924, 4896167; 480. 7501928, 4896178; 481. 7501935, 4896184.
Целе кп: 3525/2.
Делови кп: 3524/2, 3524/3, 3525/1, 3526/1, 3526/2, 3599/1.

Јавна парцела – П10-КО Доња Рача, пут – површине 0,98 ха.

Координате преломних тачака: 519. 7501721, 4896203; 520. 7501676, 4896124; 532. 7501674, 4896128; 533. 7501566, 4896133; 534. 7501541, 4896199; 535. 7501704, 4896197.
Делови кп: 3514/1, 3514/2, 3516/1, 3516/2, 3517/1, 3517/2, 3518/1, 3519, 3520/1, 3522/1, 3522/2.

Јавна парцела – П11-КО Вучић, пут – површине 1,56 ха.

Координате преломних тачака: 533. 7501566, 4896133; 534. 7501541, 4896199; 536. 7501475, 4896139; 537. 7501327, 4896153; 538. 7501301, 4896191; 539. 7501290, 4896208; 540. 7501311, 4896221; 541. 7501323, 4896219; 542. 7501341, 4896213; 543. 7501444, 4896203; 544. 7501451, 4896203; 545. 7501460, 4896206; 546. 7501466, 4896207; 547. 7501481, 4896206; 548. 7501494, 4896200.
Делови кп: 366/1, 367/1, 367/2, 367/3.

Јавна парцела – П12-КО Доња Рача, пут – површине 2,59 ха.

Координате преломних тачака: 537. 7501327, 4896153; 538. 7501301, 4896191; 539. 7501290, 4896208; 540. 7501311, 4896221; 549. 7501211, 4896168; 550. 7501155, 4896176; 551. 7501130, 4896177; 552. 7501095, 4896182; 553. 7501074, 4896189; 554. 7500967, 4896209; 555. 7500941, 4896222; 556. 7500919, 4896236; 557. 7500906, 4896241; 558. 7500897, 4896248; 559. 7500892, 4896258; 560. 7500888, 4896282; 561. 7500937, 4896272; 562. 7500940, 4896282; 563. 7500967, 4896277; 564. 7500977, 4896339; 565. 7500990, 4896333; 566. 7500980, 4896269; 567. 7501090, 4896248; 568. 7501187, 4896234; 569. 7501261, 4896223; 570. 7501289, 4896223.
Делови кп: 3458, 3459, 3460/1, 3468/1, 3468/2, 3469/1, 3473, 3474, 3477, 3478/1, 3479/1, 3490/2.

Јавна парцела – П13-КО Вучић, пут – површине 2,06 ха.

Координате преломних тачака: 554. 7500967, 4896209; 555. 7500941, 4896222; 556. 7500919, 4896236; 557. 7500906, 4896241; 558. 7500897, 4896248; 559. 7500892, 4896258; 560. 7500888, 4896282; 571. 7500885, 4896226; 572. 7500755, 4896258; 573. 7500661, 4896283; 574. 7500519, 4896326; 575. 7500573, 4896367; 576. 7500651, 4896343; 577. 7500723, 4896323.
Делови кп: 319/2, 320/1, 320/2, 321/1, 321/2, 322, 323, 324, 325, 326, 339/1, 339/2, 339/3, 340, 342, 343, 344, 347, 348, 349/1.

Јавна парцела – П14-КО Доња Рача, пут – површине 0,02 ха.

Координате преломних тачака: 622. 7500363, 4896446; 623. 7500455, 4896412; 624. 7500452, 4896407.
Делови кп: 3605.

Јавна парцела – П15-КО Вучић, пут – површине 1,51 ha.

Координате преломних тачака: 584. 7500498, 4896333; 585. 7500548, 4896380; 618. 7500389, 4896370; 619. 7500282, 4896410; 620. 7500301, 4896473; 621. 7500313, 4896465; 622. 7500363, 4896446; 623. 7500455, 4896412; 624. 7500452, 4896407; 625. 7500494, 4896399; 626. 7500508, 4896400; 627. 7500521, 4896395; 628. 7500533, 4896387.

Делови кп: 308, 310, 311, 312, 313/3, 313/4, 313/6, 2188.

Јавна парцела – П16-КО Доња Рача, петља – површине 4,52 ha.

Координате преломних тачака: 619. 7500282, 4896410; 620. 7500301, 4896473; 629. 7500258, 4896419; 630. 7500213, 4896434; 631. 7500150, 4896458; 632. 7500152, 4896465; 633. 7500105, 4896501; 634. 7500092, 4896479; 635. 7500066, 4896487; 636. 7500026, 4896495; 637. 7499996, 4896496; 638. 7499970, 4896492; 639. 7499954, 4896486; 640. 7499935, 4896475; 641. 7499921, 4896464; 642. 7499906, 4896447; 643. 7499886, 4896468; 644. 7499884, 4896477; 645. 7499892, 4896493; 646. 7499895, 4896507; 647. 7499894, 4896517; 648. 7499892, 4896523; 649. 7499887, 4896529; 650. 7499874, 4896532; 651. 7499837, 4896521; 652. 7499828, 4896529; 653. 7499788, 4896588; 654. 7499797, 4896619; 655. 7499807, 4896639; 656. 7499803, 4896642; 657. 7499813, 4896642; 658. 7499902, 4896652; 659. 7499908, 4896643; 660. 7499921, 4896624; 661. 7499932, 4896612; 662. 7499943, 4896603; 663. 7499958, 4896595; 664. 7500124, 4896542; 665. 7500225, 4896500; 666. 7500265, 4896481; 667. 7500279, 4896485; 668. 7500291, 4896480.

Цела кп: 3573, 3393/1.

Делови кп: 3389, 3390, 3392, 3393/2, 3394/1, 3394/2, 3395, 3396, 3397, 3398, 3399, 3400/1, 3400/2, 3401, 3402, 3403, 3404, 3405/2, 3405/3, 3408/1, 3408/2, 3408/5, 3409/1, 3409/2, 3409/3.

Јавна парцела – П17-КО Вучић, петља – површине 0,09 ha.

Координате преломних тачака: 631. 7500150, 4896458; 632. 7500152, 4896465; 633. 7500105, 4896501; 634. 7500092, 4896479.

Делови кп: 301/1.

Јавна парцела – П18-КО Вучић, петља – површине 8,40 ha.

Координате преломних тачака:; 642. 7499906, 4896447; 643. 7499886, 4896468; 644. 7499884, 4896477; 645. 7499892, 4896493; 646. 7499895, 4896507; 647. 7499894, 4896517; 648. 7499892, 4896523; 649. 7499887, 4896529; 650. 7499874, 4896532; 651. 7499837, 4896521; 652. 7499828, 4896529; 653. 7499788, 4896588; 654. 7499797, 4896619; 655. 7499807, 4896639; 656. 7499803, 4896642; 657. 7499813, 4896642; 658. 7499902, 4896652; 669. 7499898, 4896435; 670. 7499915, 4896422; 671. 7499939, 4896411; 672. 7499942, 4896407; 673. 7499963, 4896398; 674. 7499975, 4896397; 675. 7499977, 4896393; 676. 7499973, 4896387; 677. 7499957, 4896390; 678. 7499923, 4896401; 679. 7499906, 4896392; 680. 7499884, 4896355; 697. 7499844, 4896385; 698. 7499823, 4896368; 699. 7499817, 4896353; 700. 7499821, 4896326; 701. 7499830, 4896311; 702. 7499856, 4896287; 703. 7499846, 4896276; 704. 7499792, 4896328; 705. 7499786, 4896335; 706. 7499737, 4896381; 707. 7499747, 4896391; 708. 7499778, 4896361; 709. 7499783, 4896360; 710. 7499788, 4896360; 711. 7499792, 4896364; 712. 7499797, 4896383; 713. 7499804, 4896395; 714. 7499805, 4896411; 715. 7499793, 4896422; 716. 7499774, 4896436; 717. 7499769, 4896448; 718. 7499771, 4896459; 719. 7499752, 4896480; 720. 7499742, 4896496; 721. 7499735, 4896512; 722. 7499622, 4896500; 723. 7499595, 4896502; 724. 7499540, 4896501; 725. 7499463, 4896504; 726. 7499378, 4896515; 727. 7499358, 4896520; 728. 7499322, 4896531; 729. 7499225, 4896569; 730. 7499220, 4896577; 731. 7499180, 4896598; 732. 7499136, 4896625; 733. 7499111, 4896642; 734. 7499108, 4896645; 735. 7499108, 4896651; 736. 7499089, 4896669; 737. 7499080, 4896687; 738. 7499075, 4896688; 739. 7499112, 4896736; 740. 7499128, 4896724; 741. 7499138, 4896714; 742. 7499140, 4896704; 743. 7499156, 4896692; 744. 7499223, 4896652; 745. 7499322, 4896606; 746. 7499371, 4896587; 747. 7499407, 4896577; 748. 7499436, 4896571; 749. 7499503, 4896561; 750. 7499552,

4896558; 751. 7499638, 4896563; 752. 7499729, 4896574; 753. 7499735, 4896601; 754. 7499750, 4896629; 755. 7499729, 4896639; 756. 7499736, 4896653; 757. 7499763, 4896681; 758. 7499769, 4896689; 759. 7499763, 4896697; 760. 7499867, 4896712; 761. 7499858, 4896695; 762. 7499882, 4896676.

Цела кп: 65/2, 65/6, 288/2, 288/7, 288/9.

Делови кп: 37/1, 37/2, 37/3, 38/4, 39/1, 65/1, 65/3, 65/4, 65/5, 65/7, 65/8, 66, 69/1, 69/3, 69/4, 69/5, 69/6, 69/7, 69/8, 69/10, 70/1, 70/12, 70/13, 71/1, 73/1, 73/3, 73/5, 73/8, 74/1, 74/2, 284/1, 284/2, 285/1, 286/1, 286/2, 287, 288/1, 288/4, 288/5, 288/6, 288/8, 2158, 2160, 2184.

Јавна парцела – П19-КО Доња Рача, петља – површине 0,01ха.

Координате преломних тачака: 671. 7499939, 4896411; 672. 7499942, 4896407; 673. 7499963, 4896398; 674. 7499975, 4896397; 763. 7499962, 4896404; 764. 7499973, 4896403.

Делови кп: 3396, 3397.

Јавна парцела – П20-КО Доња Рача, петља – површине 0,60 ха.

Координате преломних тачака: 759. 7499763, 4896697; 760. 7499867, 4896712; 765. 7499717, 4896737; 766. 7499716, 4896742; 767. 7499719, 4896749; 768. 7499749, 4896762; 769. 7499753, 4896769; 770. 7499787, 4896743; 771. 7499813, 4896730; 772. 7499818, 4896730; 773. 7499827, 4896736; 774. 7499849, 4896756; 775. 7499881, 4896728.

Делови кп: 3384, 3385.

Јавна парцела – П21-КО Вучић, петља – површине 2,97 ха.

Координате преломних тачака: 766. 7499716, 4896742; 767. 7499719, 4896749; 768. 7499749, 4896762; 769. 7499753, 4896769; 776. 7499713, 4896746; 777. 7499645, 4896801; 778. 7499596, 4896845; 779. 7499570, 4896864; 780. 7499568, 4896867; 781. 7499563, 4896871; 782. 7499523, 4896882; 783. 7499511, 4896902; 784. 7499506, 4896905; 785. 7499451, 4896931; 786. 7499434, 4896935; 787. 7499420, 4896942; 788. 7499392, 4896929; 789. 7499370, 4896926; 790. 7499325, 4896940; 791. 7499306, 4896929; 792. 7499307, 4896897; 793. 7499303, 4896885; 794. 7499299, 4896878; 795. 7499272, 4896806; 796. 7499271, 4896798; 797. 7499275, 4896794; 798. 7499286, 4896790; 799. 7499302, 4896790; 800. 7499314, 4896796; 801. 7499339, 4896814; 802. 7499343, 4896822; 803. 7499322, 4896850; 804. 7499333, 4896858; 805. 7499385, 4896784; 806. 7499375, 4896777; 807. 7499355, 4896804; 808. 7499348, 4896802; 809. 7499326, 4896785; 810. 7499308, 4896776; 811. 7499292, 4896773; 812. 7499267, 4896776; 813. 7499259, 4896775; 814. 7499249, 4896748; 815. 7499221, 4896695; 816. 7499208, 4896704; 817. 7499230, 4896741; 818. 7499281, 4896875; 819. 7499284, 4896889; 820. 7499286, 4896901; 821. 7499282, 4896915; 822. 7499266, 4896929; 823. 7499260, 4896940; 824. 7499258, 4896949; 825. 7499262, 4896961; 826. 7499263, 4896975; 827. 7499262, 4896989; 828. 7499237, 4897062; 829. 7499253, 4897067; 830. 7499282, 4896981; 831. 7499290, 4896971; 832. 7499300, 4896970; 833. 7499359, 4896978; 834. 7499397, 4896979; 835. 7499444, 4896972; 836. 7499488, 4896958; 837. 7499516, 4896944; 838. 7499546, 4896924; 839. 7499576, 4896901; 840. 7499589, 4896894; 841. 7499649, 4896844; 842. 7499683, 4896819; 843. 7499698, 4896806; 844. 7499739, 4896774; 845. 7499747, 4896773.

Цела кп: 26, 27/3.

Делови кп: 23, 30, 47, 50, 60, 61, 25/1, 27/1, 27/2, 32/3, 33/1, 35/1, 35/2, 35/3, 36/1, 57/6, 58/18, 58/3, 59/5, 62/2, 64/3, 67/4, 67/5, 67/6, 67/7, 2158, 2160, 2184, 2159/1.

Јавна парцела – П22-КО Мирашевац, петља – површине 0,04 ха.

Координате преломних тачака: 734. 7499108, 4896645; 735. 7499108, 4896651; 736. 7499089, 4896669; 737. 7499080, 4896687; 738. 7499075, 4896688; 846. 7499068, 4896679.

Делови кп: 236/4, 236/7.

Јавна парцела – П23-КО Мирашевац, пут – површине 3,27 ха.

Координате преломних тачака: 863. 7499027, 4896706; 864. 7499063, 4896753; 865. 7499066, 4896774; 869. 7499015, 4896715; 870. 7498977, 4896735; 871. 7498955, 4896752; 872. 7498943, 4896768; 873. 7498891, 4896812; 874. 7498868, 4896832; 875. 7498856, 4896840; 876. 7498804, 4896885; 877. 7498775, 4896908; 878. 7498734, 4896946; 879. 7498729, 4896956; 880. 7498731, 4896966; 881. 7498711, 4896982; 882. 7498694, 4896986; 883. 7498672, 4897000; 884. 7498639, 4897014; 885. 7498621, 4897025; 886. 7498623, 4897030; 887. 7498671, 4897015; 888. 7498619, 4897056; 889. 7498631, 4897056; 890. 7498643, 4897053; 891. 7498717, 4897022; 892. 7498750, 4896995; 893. 7498779, 4897002; 894. 7498783, 4896987; 895. 7498828, 4896949; 896. 7498842, 4896939; 897. 7498862, 4896929; 898. 7498890, 4896908; 899. 7498901, 4896899; 900. 7498910, 4896889; 901. 7498958, 4896849; 902. 7498969, 4896848; 903. 7499023, 4896801; 904. 7499062, 4896774.

Целе кп: 71/1, 71/2, 98, 2675/8.

Делови кп: 72/1, 72/2, 73/1, 74/1, 75/1, 96, 97, 99, 100, 108, 101/1, 101/2, 102/1, 102/2, 103/2, 107/1, 107/2, 137/1, 137/2, 234/2, 235/1, 235/2, 236/1, 236/2, 2649/1.

Јавна парцела – П24-КО Мирашевац, пут – површине 4,10 ха.

Координате преломних тачака: 905. 7498431, 4897245; 906. 7498519, 4897192; 907. 7498598, 4897138; 908. 7498601, 4897129; 909. 7498600, 4897116; 910. 7498620, 4897101; 911. 7498602, 4897102; 912. 7498565, 4897096; 913. 7498545, 4897087; 914. 7498495, 4897129; 915. 7498469, 4897148; 916. 7498458, 4897150; 917. 7498441, 4897161; 918. 7498433, 4897171; 919. 7498399, 4897190; 920. 7498354, 4897210; 921. 7498319, 4897224; 922. 7498280, 4897238; 923. 7498228, 4897253; 924. 7498221, 4897260; 925. 7498176, 4897268; 926. 7498128, 4897275; 927. 7498117, 4897276; 928. 7498095, 4897275; 929. 7498059, 4897277; 930. 7498021, 4897286; 931. 7498015, 4897290; 932. 7498011, 4897296; 933. 7498000, 4897297; 934. 7498004, 4897303; 935. 7498013, 4897331; 936. 7498018, 4897331; 937. 7498025, 4897339; 938. 7498041, 4897345; 939. 7498125, 4897340; 940. 7498187, 4897331; 941. 7498238, 4897320; 942. 7498308, 4897299; 943. 7498361, 4897279.

Целе кп: 48/4, 137/8, 139/3.

Делови кп: 41/1, 41/2, 43/1, 43/2, 44/1, 45/1, 46/1, 47/1, 48/1, 48/2, 49/2, 55/2, 56/1, 56/2, 56/3, 56/5, 56/6, 57/3, 58/1, 59/1, 60/2, 61/2, 67/6, 138, 2675/9, 2675/17.

Јавна парцела – П25-КО Поповић, пут – површине 0,41 ха.

Координате преломних тачака: 944. 7497559, 4897416; 945. 7497588, 4897406; 946. 7497671, 4897385; 980. 7497546, 4897419; 981. 7497558, 4897394; 982. 7497579, 4897378; 983. 7497615, 4897364; 984. 7497647, 4897348; 985. 7497673, 4897342; 986. 7497674, 4897348.

Делови кп: 886/2, 910/1, 910/2, 1724/1.

Јавна парцела – П26-КО Мирашевац, пут – површине 4,96 ха.

Координате преломних тачака: 946. 7497671, 4897385; 947. 7497739, 4897372; 948. 7497812, 4897361; 949. 7497840, 4897358; 950. 7497862, 4897359; 951. 7497895, 4897356; 952. 7497915, 4897352; 953. 7497933, 4897351; 954. 7497967, 4897333; 955. 7497964, 4897324; 956. 7497949, 4897296; 957. 7497945, 4897278; 958. 7497946, 4897259; 959. 7497793, 4897276; 960. 7497745, 4897283; 961. 7497698, 4897293; 962. 7497605, 4897318; 963. 7497544, 4897340; 964. 7497439, 4897386; 965. 7497422, 4897390; 966. 7497392, 4897391; 967. 7497377, 4897395; 968. 7497363, 4897402; 969. 7497275, 4897453; 970. 7497322, 4897486; 971. 7497337, 4897505; 972. 7497355, 4897497; 973. 7497378, 4897471; 974. 7497414, 4897461; 975. 7497432, 4897459; 976. 7497449, 4897455; 977. 7497466, 4897445; 978. 7497505, 4897429; 979. 7497512, 4897430; 980. 7497546, 4897419; 981. 7497558, 4897394; 982. 7497579, 4897378; 983. 7497615, 4897364; 984. 7497647, 4897348; 985. 7497673, 4897342; 986. 7497674, 4897348.

Целе кп: 40/3, 262/1.

Делови кп: 10/1, 10/3, 23/1, 24, 25, 39/1, 40/1, 40/2, 243/1, 243/2, 244/2, 244/5, 244/6, 245, 247, 260/1, 260/2, 260/3, 262/2, 263, 2652.

Јавна парцела – П27-КО Поповић, пут – површине 7,16 ха.

Координате преломних тачака: 1000. 7497013, 4897712; 1001. 7496932, 4897790; 1002. 7496908, 4897788; 1003. 7496887, 4897778; 1004. 7496843, 4897750; 1005. 7496819, 4897739; 1006. 7496812, 4897752; 1007. 7496852, 4897778; 1008. 7496906, 4897824; 1009. 7496871, 4897864; 1010. 7496752, 4897975; 1011. 7496588, 4898134; 1012. 7496578, 4898136; 1013. 7496626, 4898183; 1014. 7496636, 4898179; 1015. 7496811, 4897998; 1016. 7496922, 4897879; 1017. 7496947, 4897857; 1018. 7496970, 4897864; 1019. 7496994, 4897867; 1020. 7497012, 4897867; 1021. 7497035, 4897862; 1022. 7497051, 4897856; 1023. 7497071, 4897846; 1024. 7497125, 4897808; 1025. 7497162, 4897785; 1026. 7497170, 4897781; 1027. 7497217, 4897772; 1028. 7497240, 4897766; 1029. 7497239, 4897755; 1030. 7497205, 4897755; 1031. 7497184, 4897757; 1032. 7497140, 4897773; 1033. 7497093, 4897799; 1034. 7497035, 4897827; 1035. 7497014, 4897831; 1036. 7496998, 4897830; 1037. 7496989, 4897829; 1038. 7496977, 4897822; 1039. 7497007, 4897794; 1040. 7497022, 4897776; 1041. 7497053, 4897748; 1042. 7497063, 4897732; 1043. 7497088, 4897708; 1044. 7497096, 4897706; 1045. 7497103, 4897708; 1046. 7497108, 4897699; 1047. 7497143, 4897669; 1048. 7497178, 4897636; 1049. 7497228, 4897597; 1050. 7497284, 4897556; 1051. 7497289, 4897562; 1052. 7497286, 4897567; 1053. 7497246, 4897603; 1054. 7497236, 4897619; 1055. 7497226, 4897647; 1056. 7497245, 4897653; 1057. 7497254, 4897626; 1058. 7497260, 4897617; 1059. 7497298, 4897584; 1060. 7497307, 4897572; 1061. 7497311, 4897557; 1062. 7497310, 4897547; 1063. 7497307, 4897537; 1064. 7497317, 4897528; 1065. 7497371, 4897495; 1066. 7497450, 4897455; 969. 7497275, 4897453; 970. 7497322, 4897486; 971. 7497337, 4897505; 972. 7497355, 4897497; 973. 7497378, 4897471; 974. 7497414, 4897461; 975. 7497432, 4897459; 976. 7497449, 4897455; 977. 7497466, 4897445; 978. 7497505, 4897429; 979. 7497512, 4897430; 987. 7497264, 4897466; 988. 7497254, 4897498; 989. 7497233, 4897513; 990. 7497231, 4897521; 991. 7497187, 4897553; 992. 7497166, 4897571; 993. 7497147, 4897582; 994. 7497122, 4897603; 995. 7497112, 4897614; 996. 7497104, 4897627; 997. 7497079, 4897657; 998. 7497045, 4897684; 999. 7497037, 4897680.

Целе кп: 869/3, 869/4.

Делови кп: 574/2, 574/3, 574/4, 577/3, 579/1, 579/3, 580/2, 581/1, 581/2, 582, 586/2, 592, 593, 821/2, 823, 824, 825/3, 826/1, 834, 840, 842, 843, 844/1, 844/2, 846, 848/1, 848/2, 849, 850/1, 850/2, 851, 863/1, 864, 866, 867, 868/1, 868/2, 868/3, 869/1, 869/2, 871/2, 873, 874/2, 874/4, 875/1, 875/2, 875/3, 875/4, 877, 879/1, 879/2, 879/3, 880/1, 880/2, 881/1, 883, 886/1, 886/2, 1693, 1703.

Јавна парцела – П28-КО Поповић, пут – површине 0,13 ха.

Координате преломних тачака: 1067. 7496510, 4898071; 1068. 7496492, 4898075; 1069. 7496503, 4898123; 1070. 7496508, 4898141; 1092. 7496527, 4898137.

Делови кп: 591, 592, 594/1, 597, 1697.

Јавна парцела – П29-КО Поповић, пут – површине 3,10 ха.

Координате преломних тачака: 1073. 7496511, 4898159; 1074. 7496535, 4898154; 1075. 7496576, 4898161; 1076. 7496620, 4898205; 1093. 7496480, 4898237; 1094. 7496449, 4898278; 1095. 7496345, 4898386; 1096. 7496244, 4898488; 1097. 7496259, 4898483; 1098. 7496285, 4898516; 1099. 7496336, 4898465; 1100. 7496366, 4898451; 1101. 7496372, 4898438; 1102. 7496383, 4898427; 1103. 7496399, 4898417; 1104. 7496427, 4898391; 1105. 7496437, 4898376; 1106. 7496606, 4898214; 1107. 7496607, 4898228; 1108. 7496596, 4898281; 1109. 7496595, 4898299; 1110. 7496599, 4898320; 1111. 7496611, 4898351; 1112. 7496620, 4898348; 1113.

7496617, 4898326; 1114. 7496611, 4898301; 1115. 7496610, 4898293; 1116. 7496623, 4898230; 1117. 7496623, 4898213; 1118. 7496518, 4898167; 1119. 7496538, 4898182; 1120. 7496519, 4898201; 1121. 7496502, 4898214.

Делови кп: 550, 551/2, 551/3, 552, 553/1, 558, 559, 560/1, 560/2, 561, 563, 564, 571/2, 571/5, 572/3, 574/3, 574/4, 578, 1697.

Јавна парцела – ПЗ0-КО Вишевац, пут – површине 20,37 ха.

Координате преломних тачака: 1096. 7496244, 4898488; 1097. 7496259, 4898483; 1098. 7496285, 4898516; 1122. 7495866, 4898853; 1123. 7495833, 4898882; 1124. 7495748, 4898951; 1125. 7495662, 4899015; 1126. 7495593, 4899064; 1127. 7495500, 4899124; 1128. 7495481, 4899109; 1129. 7495457, 4899104; 1130. 7495435, 4899108; 1131. 7495382, 4899126; 1132. 7495352, 4899134; 1133. 7495339, 4899139; 1134. 7495272, 4899156; 1135. 7495260, 4899157; 1136. 7495222, 4899144; 1137. 7495214, 4899165; 1138. 7495260, 4899185; 1139. 7495370, 4899191; 1140. 7495372, 4899194; 1141. 7495271, 4899249; 1142. 7495138, 4899315; 1143. 7495124, 4899321; 1144. 7495064, 4899339; 1145. 7495045, 4899347; 1146. 7495029, 4899356; 1147. 7495024, 4899361; 1148. 7495019, 4899368; 1149. 7495013, 4899373; 1150. 7494992, 4899381; 1151. 7494956, 4899389; 1152. 7494884, 4899412; 1153. 7494820, 4899442; 1154. 7494762, 4899465; 1155. 7494725, 4899492; 1156. 7494703, 4899462; 1157. 7494632, 4899517; 1158. 7494617, 4899525; 1159. 7494585, 4899493; 1160. 7494570, 4899502; 1161. 7494591, 4899544; 1162. 7494477, 4899634; 1163. 7494450, 4899646; 1164. 7494458, 4899665; 1165. 7494522, 4899634; 1166. 7494525, 4899641; 1167. 7494502, 4899666; 1168. 7494486, 4899693; 1169. 7494490, 4899703; 1170. 7494432, 4899764; 1171. 7494393, 4899810; 1172. 7494373, 4899827; 1173. 7494353, 4899851; 1174. 7494341, 4899874; 1175. 7494288, 4899949; 1176. 7494240, 4900009; 1177. 7494203, 4900053; 1178. 7494161, 4900096; 1179. 7494129, 4900125; 1180. 7494079, 4900163; 1181. 7494027, 4900198; 1182. 7493973, 4900230; 1183. 7493911, 4900258; 1184. 7493843, 4900282; 1185. 7493860, 4900338; 1186. 7493929, 4900313; 1187. 7493976, 4900291; 1188. 7494026, 4900265; 1189. 7494057, 4900246; 1190. 7494099, 4900217; 1191. 7494131, 4900192; 1192. 7494140, 4900196; 1193. 7494198, 4900141; 1194. 7494241, 4900093; 1195. 7494250, 4900090; 1196. 7494266, 4900075; 1197. 7494301, 4900128; 1198. 7494372, 4900243; 1199. 7494396, 4900271; 1200. 7494410, 4900258; 1201. 7494415, 4900255; 1202. 7494388, 4900237; 1203. 7494308, 4900123; 1204. 7494277, 4900076; 1205. 7494321, 4899984; 1206. 7494382, 4899904; 1207. 7494450, 4899820; 1208. 7494506, 4899757; 1209. 7494550, 4899796; 1210. 7494558, 4899799; 1211. 7494567, 4899797; 1212. 7494662, 4899731; 1213. 7494713, 4899767; 1214. 7494724, 4899767; 1215. 7494722, 4899725; 1216. 7494718, 4899678; 1217. 7494711, 4899657; 1218. 7494682, 4899606; 1219. 7494731, 4899570; 1220. 7494768, 4899546; 1221. 7494841, 4899507; 1222. 7494869, 4899494; 1223. 7494908, 4899480; 1224. 7494940, 4899466; 1225. 7494942, 4899461; 1226. 7495004, 4899434; 1227. 7495013, 4899452; 1228. 7495022, 4899465; 1229. 7495067, 4899499; 1230. 7495068, 4899490; 1231. 7495072, 4899488; 1232. 7495029, 4899456; 1233. 7495013, 4899426; 1234. 7495181, 4899349; 1235. 7495272, 4899306; 1236. 7495377, 4899251; 1237. 7495408, 4899248; 1238. 7495417, 4899235; 1239. 7495427, 4899229; 1240. 7495434, 4899233; 1241. 7495520, 4899188; 1242. 7495511, 4899173; 1243. 7495607, 4899111; 1244. 7495689, 4899053; 1245. 7495747, 4899010; 1246. 7495784, 4898988; 1247. 7495805, 4898970; 1248. 7495818, 4898956; 1249. 7495918, 4898872; 1250. 7495993, 4898805; 1251. 7496050, 4898749; 1252. 7496009, 4898722; 1253. 7495926, 4898800; 1254. 7495905, 4898815; 1255. 7495881, 4898836; 1256. 7494562, 4899697; 1257. 7494542, 4899720; 1258. 7494532, 4899728; 1259. 7494512, 4899750; 1260. 7494555, 4899790; 1261. 7494559, 4899791; 1262. 7494677, 4899710; 1263. 7494696, 4899697; 1264. 7494694, 4899689; 1265. 7494678, 4899655; 1266. 7494650, 4899630.

Целе кп: 2537, 2538/2, 2539, 2540.

Делови кп: 2161, 2164/1, 2164/2, 2167, 2168, 2169, 2176/1, 2176/2, 2177, 2178, 2179/2, 2181, 2184, 2185, 2186, 2187, 2188, 2189/1, 2189/2, 2327, 2328, 2329/1, 2329/2, 2329/4, 2329/5, 2332,



2333, 2334, 2335, 2336, 2346, 2347, 2348, 2349/3, 2350, 2351, 2352/3, 2360/1, 2361/1, 2361/10, 2512/3, 2535, 2536, 2538/1, 2541, 2542/2, 2545, 2546, 2547/4, 2547/6, 2551/2, 2551/3, 2551/4, 2551/5, 2551/6, 2552, 2553/1, 2553/2, 2554/1, 2554/2, 2555, 2556, 2558/1, 2558/2, 2559/1, 2566/1, 2566/2, 2572, 2573, 2615/1, 2615/2, 2616, 2617, 2618, 2621, 2622, 2623, 2624/1, 2625, 2628, 2629, 2630, 2631, 2633, 2634, 2635, 2639, 2640, 2654/2, 2895, 2896, 2897, 2898, 2901, 2902, 2903/1, 2903/2, 2904, 2905, 2906, 2907/1, 2907/2, 2908, 3128, 3129, 3130, 3131, 3150/2, 3156, 3185, 3186, 3187, 3188, 3189/1, 3189/2, 3190, 3191, 3192, 3193/2, 3194, 3195/1, 3197/1, 3197/2, 3198/1, 3198/2, 3198/3, 3200/1, 3200/2, 3200/3, 3201, 3202, 3203, 3204, 3205, 3474, 3475, 3476, 3489, 3505.

Јавна парцела – П31-КО Вишевац, пут – површине 0,28 ха.

Координате преломних тачака: 1274. 7495524, 4899244; 1275. 7495562, 4899230; 1278. 7495527, 4899250; 1279. 7495539, 4899258; 1280. 7495568, 4899268; 1281. 7495580, 4899269; 1282. 7495601, 4899267; 1283. 7495612, 4899267; 1284. 7495616, 4899292; 1285. 7495625, 4899308; 1286. 7495631, 4899306; 1287. 7495626, 4899280; 1288. 7495625, 4899267; 1289. 7495629, 4899265; 1290. 7495647, 4899265; 1291. 7495647, 4899254; 1292. 7495616, 4899252; 1293. 7495578, 4899247.

Делови кп: 2611/1, 2611/4, 3111, 3126, 3127/2, 3481, 3483.

Јавна парцела – П32-КО Вишевац, пут – површине 5,51 ха.

Координате преломних тачака: 1316. 7493713, 4900288; 1317. 7493810, 4900296; 1318. 7493823, 4900354; 1485. 7493095, 4900131; 1486. 7493128, 4900158; 1487. 7493161, 4900186; 1488. 7493214, 4900207; 1489. 7493265, 4900230; 1490. 7493312, 4900260; 1491. 7493337, 4900265; 1492. 7493395, 4900276; 1493. 7493427, 4900235; 1496. 7493059, 4900188; 1497. 7493096, 4900211; 1498. 7493143, 4900234; 1499. 7493136, 4900249; 1500. 7493124, 4900252; 1501. 7493117, 4900257; 1502. 7493114, 4900265; 1503. 7493121, 4900332; 1504. 7493121, 4900347; 1505. 7493119, 4900362; 1506. 7493110, 4900385; 1507. 7493094, 4900383; 1508. 7493090, 4900395; 1509. 7493150, 4900408; 1510. 7493152, 4900392; 1511. 7493136, 4900389; 1512. 7493152, 4900337; 1513. 7493158, 4900297; 1514. 7493163, 4900281; 1515. 7493162, 4900269; 1516. 7493152, 4900254; 1517. 7493157, 4900243; 1518. 7493229, 4900285; 1519. 7493298, 4900317; 1520. 7493404, 4900349; 1521. 7493464, 4900363; 1522. 7493464, 4900366; 1523. 7493469, 4900364; 1524. 7493528, 4900373; 1525. 7493584, 4900377; 1526. 7493662, 4900377; 1527. 7493704, 4900375; 1528. 7493750, 4900369; 1529. 7493715, 4900308; 1530. 7493647, 4900315; 1531. 7493624, 4900312; 1532. 7493569, 4900321; 1533. 7493500, 4900314; 1534. 7493457, 4900306; 1535. 7493423, 4900299.

Целе кп: 1978/2.

Делови кп: 1401, 1402, 1403, 1404/1, 1404/2, 1405, 1428, 1429/1, 1429/2, 1430, 1431/1, 1431/2, 1432, 1977, 1978/1, 1979, 1980, 1981/1, 1981/2, 1981/3, 1982/1, 1982/2, 1982/3, 1984, 1985, 2130, 2131, 2133/1, 2133/2, 2134/1, 2134/2, 2135, 2136/1, 2136/2, 2137, 2140/1, 2140/2, 2141/1, 2142/2, 2143, 2144, 2145, 2146, 2147, 2149, 2150, 2152, 2154/1, 2155, 2160, 2414/1, 2414/2, 2415/1, 2415/2, 3455/1, 3489.

Јавна парцела – П33-КО Вишевац, петља – површине 10,47 ха.

Координате преломних тачака: 1468. 7492411, 4899953; 1469. 7492415, 4899951; 1470. 7492438, 4899931; 1471. 7492463, 4899918; 1472. 7492487, 4899913; 1473. 7492515, 4899917; 1474. 7492555, 4899930; 1475. 7492614, 4899955; 1476. 7492723, 4899985; 1477. 7492726, 4899978; 1478. 7492808, 4899997; 1479. 7492833, 4900011; 1480. 7492935, 4900044; 1481. 7492981, 4900069; 1482. 7493038, 4900103; 1483. 7493060, 4900116; 1484. 7493071, 4900112; 1485. 7493095, 4900131; 1496. 7493059, 4900188; 1536. 7492410, 4899958; 1537. 7492411, 4899981; 1538. 7492405, 4899995; 1539. 7492383, 4899990; 1540. 7492376, 4899987; 1541.

<p>7492379, 4900001; 1542. 7492380, 4900005; 1543. 7492353, 4900007; 1544. 7492354, 4900026; 1545. 7492378, 4900093; 1546. 7492378, 4900103; 1547. 7492395, 4900144; 1548. 7492409, 4900185; 1549. 7492434, 4900181; 1550. 7492450, 4900181; 1551. 7492462, 4900177; 1552. 7492473, 4900170; 1553. 7492480, 4900161; 1554. 7492521, 4900152; 1555. 7492592, 4900135; 1556. 7492660, 4900131; 1557. 7492679, 4900132; 1558. 7492721, 4900136; 1559. 7492751, 4900143; 1560. 7492757, 4900148; 1561. 7492760, 4900153; 1562. 7492761, 4900178; 1563. 7492766, 4900198; 1564. 7492785, 4900236; 1565. 7492787, 4900248; 1566. 7492785, 4900256; 1567. 7492780, 4900265; 1568. 7492770, 4900272; 1569. 7492749, 4900274; 1570. 7492734, 4900274; 1571. 7492727, 4900273; 1572. 7492710, 4900266; 1573. 7492706, 4900279; 1574. 7492756, 4900299; 1575. 7492755, 4900302; 1576. 7492799, 4900318; 1577. 7492801, 4900316; 1578. 7492831, 4900326; 1579. 7492830, 4900328; 1580. 7492872, 4900344; 1581. 7492876, 4900331; 1582. 7492855, 4900324; 1583. 7492837, 4900316; 1584. 7492826, 4900308; 1585. 7492818, 4900299; 1586. 7492812, 4900288; 1587. 7492809, 4900276; 1588. 7492809, 4900247; 1589. 7492808, 4900229; 1590. 7492804, 4900211; 1591. 7492796, 4900191; 1592. 7492794, 4900178; 1593. 7492807, 4900158; 1594. 7492838, 4900158; 1595. 7492853, 4900157; 1596. 7492866, 4900154; 1597. 7492911, 4900138; 1598. 7492930, 4900135; 1599. 7492944, 4900135; 1600. 7492968, 4900141; 1601. 7492989, 4900149; 1602. 7493014, 4900162; 1686. 7492463, 4900065; 1687. 7492474, 4900112; 1688. 7492596, 4900090; 1689. 7492664, 4900087; 1690. 7492767, 4900098; 1691. 7492773, 4900056; 1692. 7492704, 4900045; 1693. 7492636, 4900042; 1694. 7492553, 4900048.</p>
<p>Целе кп: 2002, 2031/1.  Делови кп: 1931, 1934/3, 1935/3, 1935/6, 1949, 1968, 1971, 1972, 1984, 1985, 1987, 1989/1, 1991/1, 1991/2, 1991/3, 1991/4, 1992/1, 1992/2, 1992/3, 1992/4, 1993/1, 1993/2, 1994, 1995, 1996, 2001, 2003, 2004, 2005, 2006, 2007, 2008/1, 2008/2, 2009/1, 2009/2, 2010, 2011, 2012, 2013/1, 2013/2, 2014, 2015, 2017/1, 2017/2, 2018, 2021, 2022, 2024/1, 2025/1, 2026, 2027, 2028, 2029, 2030/1, 2030/2, 2031/2, 2032, 2033, 3437, 3455/1, 3489, 3512.</p>

Јавна парцела – П33а-КО Ђурђево, петља – површине 0,13 ха.

<p>Координате преломних тачака: 1468. 7492411, 4899953; 1536. 7492410, 4899958; 1537. 7492411, 4899981; 1538. 7492405, 4899995; 1540. 7492376, 4899987; 1541. 7492379, 4900001; 1603. 7492399, 4900008; 1604. 7492380, 4900002; 1605. 7492374, 4899975.</p>
<p>Делови кп: 416/1, 416/2, 416/3, 417/1, 3463.</p>

Јавна парцела – П34-КО Вишевац, одмориште – површине 1,41 ха.

<p>Координате преломних тачака: 1686. 7492463, 4900065; 1687. 7492474, 4900112; 1688. 7492596, 4900090; 1689. 7492664, 4900087; 1690. 7492767, 4900098; 1691. 7492773, 4900056; 1692. 7492704, 4900045; 1693. 7492636, 4900042; 1694. 7492553, 4900048.</p>
<p>Делови кп: 2017/1, 2017/2, 2018, 2021, 2022, 2024/1, 2025/1, 2026, 2027, 2028, 2029, 2030/2.</p>

Јавна парцела – П35-КО Вишевац, пут – површине 2,12 ха.

<p>Координате преломних тачака: 1544. 7492354, 4900026; 1545. 7492378, 4900093; 1606. 7492242, 4900046; 1607. 7492193, 4900050; 1608. 7492103, 4900052; 1609. 7492032, 4900045; 1610. 7492030, 4900102; 1612. 7492129, 4900112; 1613. 7492196, 4900115; 1614. 7492242, 4900112; 1615. 7492314, 4900100.</p>
<p>Делови кп: 1925/1, 1925/2, 1926/2, 1927, 1928, 1929/1, 1929/2, 1929/3, 1930/1, 1930/2, 1930/3, 1930/4, 1934/1, 1934/2, 1934/3, 1935/1, 1935/2, 1936.</p>

Јавна парцела – П36-КО Ђурђево, пут – површине 1,38 ха.

<p>Координате преломних тачака: 1609. 7492032, 4900045; 1610. 7492030, 4900102; 1712. 7491808, 4900074; 1713. 7491806, 4900069; 1714. 7491817, 4900004; 1715. 7491873, 4900012;</p>
---

1716. 7491940, 4900033; 1717. 7491993, 4900041.  
Делови кп: 133/1, 133/2, 133/3, 135, 138, 139/1, 139/2, 140/1, 140/2, 141, 142, 144/1, 144/3, 144/4, 145/2, 3456/1.

Јавна парцела – П37-КО Ђурђево, пут – површине 0,84 ха.

Координате преломних тачака: 1682. 7491779, 4900003; 1683. 7491779, 4900007; 1684. 7491771, 4900065; 1685. 7491649, 4900054; 1718. 7491663, 4899984; 1719. 7491652, 4899987.  
Делови кп: 145/1, 168/2, 168/4, 168/6.

Јавна парцела – П38-КО Ђурђево, пут – површине 7,36 ха.

Координате преломних тачака: 1695. 7491594, 4900001; 1696. 7491593, 4900042; 1722. 7491505, 4900002; 1723. 7491503, 4899998; 1724. 7491500, 4899997; 1725. 7491475, 4899999; 1726. 7491434, 4899998; 1727. 7491432, 4899988; 1728. 7491437, 4899974; 1729. 7491456, 4899956; 1730. 7491467, 4899941; 1731. 7491460, 4899937; 1732. 7491428, 4899965; 1733. 7491420, 4899974; 1734. 7491417, 4899982; 1735. 7491416, 4899996; 1736. 7491377, 4899997; 1737. 7491267, 4900023; 1738. 7491262, 4900028; 1739. 7491252, 4900034; 1740. 7491204, 4900056; 1741. 7491162, 4900056; 1742. 7491151, 4900062; 1743. 7491155, 4900075; 1744. 7491096, 4900098; 1745. 7491065, 4900093; 1746. 7491042, 4900086; 1747. 7491029, 4900129; 1748. 7490984, 4900153; 1749. 7490917, 4900193; 1750. 7490904, 4900184; 1751. 7490896, 4900182; 1752. 7490888, 4900184; 1753. 7490881, 4900189; 1754. 7490857, 4900227; 1755. 7490848, 4900232; 1756. 7490812, 4900241; 1757. 7490777, 4900265; 1758. 7490719, 4900317; 1759. 7490699, 4900339; 1760. 7490692, 4900350; 1761. 7490684, 4900371; 1762. 7490667, 4900384; 1763. 7490694, 4900435; 1764. 7490647, 4900395; 1765. 7490701, 4900436; 1766. 7490716, 4900424; 1767. 7490740, 4900444; 1768. 7490751, 4900437; 1769. 7490732, 4900408; 1770. 7490738, 4900384; 1771. 7490750, 4900373; 1772. 7490762, 4900366; 1773. 7490782, 4900350; 1774. 7490851, 4900283; 1775. 7490871, 4900288; 1776. 7490881, 4900285; 1777. 7490937, 4900306; 1778. 7490962, 4900245; 1779. 7490975, 4900222; 1780. 7490993, 4900203; 1781. 7491033, 4900176; 1782. 7491044, 4900161; 1783. 7491111, 4900130; 1784. 7491163, 4900131; 1785. 7491210, 4900107; 1786. 7491261, 4900111; 1787. 7491269, 4900120; 1788. 7491275, 4900116; 1789. 7491303, 4900121; 1790. 7491348, 4900119; 1791. 7491427, 4900099; 1792. 7491423, 4900143; 1793. 7491447, 4900146; 1794. 7491452, 4900108; 1795. 7491473, 4900052; 1796. 7491507, 4900050; 1797. 7491521, 4900043.  
Целе кп: 91/2, 93/5, 735/2, 735/3.  
Делови кп: 5/1, 87/3, 87/4, 88/3, 88/4, 88/6, 88/7, 88/8, 88/15, 88/16, 89/1, 89/2, 90/1, 90/2, 91/1, 92/2, 92/3, 92/5, 92/6, 93/1, 93/2, 93/3, 93/4, 93/6, 94, 95, 97/2, 99/2, 171/1, 171/7, 171/9, 171/10, 171/11, 173/2, 176, 726/1, 727/1, 727/2, 728/2, 729, 730/2, 731/2, 732/2, 733/1, 733/2, 734/2, 735/1, 736/1, 737, 3330, 3331, 3337.

Јавна парцела – П39-КО Сепци, пут – површине 28,60 ха.

Координате преломних тачака: 1763. 7490694, 4900435; 1764. 7490647, 4900395; 1798. 7490635, 4900389; 1799. 7490625, 4900391; 1800. 7490586, 4900437; 1801. 7490512, 4900514; 1802. 7490501, 4900531; 1803. 7490455, 4900576; 1804. 7490404, 4900619; 1805. 7490395, 4900620; 1806. 7490389, 4900621; 1807. 7490366, 4900640; 1808. 7490306, 4900700; 1809. 7490303, 4900703; 1810. 7490297, 4900717; 1811. 7490232, 4900781; 1812. 7490214, 4900803; 1813. 7490191, 4900826; 1814. 7490197, 4900828; 1815. 7490160, 4900861; 1816. 7490144, 4900851; 1817. 7490132, 4900866; 1818. 7490127, 4900881; 1819. 7490092, 4900894; 1820. 7490055, 4900921; 1821. 7490045, 4900925; 1822. 7490011, 4900954; 1823. 7489970, 4900994; 1824. 7489922, 4901053; 1825. 7489894, 4901099; 1826. 7489874, 4901140; 1827. 7489852, 4901197; 1828. 7489833, 4901225; 1829. 7489829, 4901227; 1830. 7489838, 4901242; 1831. 7489830, 4901259; 1832. 7489804, 4901297; 1833. 7489744, 4901282; 1834. 7489701, 4901291;

1835. 7489704, 4901309; 1836. 7489745, 4901306; 1837. 7489788, 4901323; 1838. 7489780, 4901339; 1839. 7489760, 4901394; 1840. 7489755, 4901441; 1841. 7489754, 4901486; 1842. 7489755, 4901517; 1843. 7489749, 4901529; 1844. 7489759, 4901556; 1845. 7489759, 4901628; 1846. 7489763, 4901677; 1847. 7489769, 4901725; 1848. 7489784, 4901796; 1849. 7489805, 4901865; 1850. 7489797, 4901877; 1851. 7489794, 4901885; 1852. 7489809, 4901890; 1853. 7489805, 4901896; 1854. 7489829, 4901956; 1855. 7489844, 4901985; 1856. 7489867, 4902027; 1857. 7489887, 4902058; 1858. 7489931, 4902115; 1859. 7489951, 4902137; 1860. 7489949, 4902162; 1861. 7489894, 4902140; 1862. 7489873, 4902134; 1863. 7489873, 4902138; 1864. 7489850, 4902131; 1865. 7489845, 4902145; 1866. 7489888, 4902158; 1867. 7489919, 4902172; 1868. 7489948, 4902189; 1869. 7489943, 4902199; 1870. 7489944, 4902209; 1871. 7489963, 4902238; 1872. 7489951, 4902264; 1873. 7489963, 4902271; 1874. 7489975, 4902250; 1875. 7489974, 4902250; 1876. 7489984, 4902226; 1877. 7490031, 4902270; 1878. 7490032, 4902272; 1879. 7490050, 4902290; 1880. 7490071, 4902307; 1881. 7490075, 4902303; 1882. 7490104, 4902312; 1883. 7490121, 4902310; 1884. 7490160, 4902330; 1885. 7490169, 4902356; 1886. 7490196, 4902401; 1887. 7490196, 4902416; 1888. 7490205, 4902415; 1889. 7490214, 4902434; 1890. 7490218, 4902440; 1891. 7490222, 4902442; 1892. 7490232, 4902443; 1893. 7490246, 4902477; 1894. 7490262, 4902530; 1895. 7490272, 4902585; 1896. 7490275, 4902621; 1897. 7490264, 4902631; 1898. 7490266, 4902672; 1899. 7490261, 4902715; 1900. 7490254, 4902745; 1901. 7490243, 4902772; 1902. 7490214, 4902812; 1903. 7490214, 4902820; 1904. 7490219, 4902830; 1905. 7490199, 4902899; 1906. 7490191, 4902897; 1907. 7490183, 4902980; 1908. 7490174, 4903036; 1909. 7490161, 4903035; 1910. 7490171, 4903101; 1911. 7490174, 4903111; 1912. 7490183, 4903122; 1913. 7490186, 4903164; 1914. 7490178, 4903172; 1915. 7490166, 4903177; 1916. 7490158, 4903183; 1917. 7490166, 4903204; 1918. 7490169, 4903222; 1919. 7490170, 4903267; 1920. 7490164, 4903291; 1921. 7490165, 4903320; 1922. 7490167, 4903331; 1923. 7490184, 4903381; 1924. 7490210, 4903469; 1925. 7490224, 4903500; 1926. 7490227, 4903517; 1927. 7490252, 4903547; 1928. 7490256, 4903557; 1929. 7490286, 4903663; 1930. 7490289, 4903673; 1931. 7490295, 4903685; 1932. 7490304, 4903716; 1933. 7490310, 4903764; 1934. 7490352, 4903743; 1935. 7490379, 4903727; 1936. 7490387, 4903748; 1937. 7490395, 4903744; 1938. 7490390, 4903730; 1939. 7490378, 4903701; 1940. 7490375, 4903674; 1941. 7490385, 4903648; 1942. 7490371, 4903632; 1943. 7490359, 4903607; 1944. 7490350, 4903578; 1945. 7490355, 4903576; 1946. 7490346, 4903562; 1947. 7490342, 4903516; 1948. 7490335, 4903476; 1949. 7490320, 4903440; 1950. 7490317, 4903396; 1951. 7490303, 4903406; 1952. 7490300, 4903381; 1953. 7490289, 4903365; 1954. 7490267, 4903300; 1955. 7490253, 4903256; 1956. 7490250, 4903234; 1957. 7490232, 4903224; 1958. 7490224, 4903181; 1959. 7490272, 4903151; 1960. 7490225, 4903072; 1961. 7490239, 4903046; 1962. 7490242, 4903035; 1963. 7490242, 4903017; 1964. 7490249, 4903009; 1965. 7490254, 4902976; 1966. 7490247, 4902959; 1967. 7490274, 4902904; 1968. 7490301, 4902871; 1969. 7490318, 4902830; 1970. 7490328, 4902786; 1971. 7490297, 4902759; 1972. 7490303, 4902729; 1973. 7490308, 4902690; 1974. 7490310, 4902651; 1975. 7490310, 4902612; 1976. 7490306, 4902573; 1977. 7490295, 4902516; 1978. 7490284, 4902478; 1979. 7490270, 4902442; 1980. 7490286, 4902416; 1981. 7490269, 4902406; 1982. 7490269, 4902397; 1983. 7490274, 4902359; 1984. 7490264, 4902320; 1985. 7490223, 4902342; 1986. 7490204, 4902304; 1987. 7490180, 4902285; 1988. 7490184, 4902233; 1989. 7490164, 4902205; 1990. 7490135, 4902167; 1991. 7490122, 4902145; 1992. 7490122, 4902136; 1993. 7490134, 4902106; 1994. 7490121, 4902097; 1995. 7490101, 4902122; 1996. 7490092, 4902140; 1997. 7490062, 4902102; 1998. 7490018, 4902066; 1999. 7489998, 4902030; 2000. 7489983, 4902014; 2001. 7489969, 4902012; 2002. 7489925, 4901983; 2003. 7489927, 4901941; 2004. 7489911, 4901917; 2005. 7489890, 4901885; 2006. 7489845, 4901844; 2007. 7489834, 4901843; 2008. 7489820, 4901796; 2009. 7489834, 4901772; 2010. 7489837, 4901736; 2011. 7489813, 4901706; 2012. 7489797, 4901674; 2013. 7489794, 4901631; 2014. 7489794, 4901565; 2015. 7489803, 4901555; 2016. 7489805, 4901529; 2017. 7489843, 4901487; 2018. 7489834, 4901483; 2019. 7489842, 4901445; 2020. 7489850, 4901428; 2021. 7489884, 4901383;

2022. 7489857, 4901368; 2023. 7489861, 4901348; 2024. 7489873, 4901351; 2025. 7489885, 4901352; 2026. 7489909, 4901348; 2027. 7489917, 4901348; 2028. 7489948, 4901364; 2029. 7489957, 4901350; 2030. 7489914, 4901326; 2031. 7489890, 4901325; 2032. 7489869, 4901312; 2033. 7489865, 4901294; 2034. 7489871, 4901264; 2035. 7489870, 4901257; 2036. 7489895, 4901214; 2037. 7489898, 4901206; 2038. 7489901, 4901205; 2039. 7489899, 4901203; 2040. 7489921, 4901171; 2041. 7489950, 4901141; 2042. 7489968, 4901117; 2043. 7489965, 4901115; 2044. 7489998, 4901082; 2045. 7490013, 4901070; 2046. 7490060, 4901024; 2047. 7490059, 4901022; 2048. 7490140, 4900941; 2049. 7490151, 4900924; 2050. 7490170, 4900918; 2051. 7490199, 4900897; 2052. 7490212, 4900869; 2053. 7490214, 4900860; 2054. 7490224, 4900851; 2055. 7490242, 4900847; 2056. 7490275, 4900811; 2057. 7490360, 4900727; 2058. 7490409, 4900688; 2059. 7490436, 4900669; 2060. 7490446, 4900652; 2061. 7490462, 4900633; 2062. 7490485, 4900613; 2063. 7490494, 4900622; 2064. 7490498, 4900618; 2065. 7490490, 4900609; 2066. 7490519, 4900581; 2067. 7490546, 4900566; 2068. 7490581, 4900535; 2069. 7490619, 4900489; 2070. 7490637, 4900481; 2071. 7490661, 4900463; 2072. 7490692, 4900435; 2073. 7490225, 4903386; 2074. 7490240, 4903416; 2075. 7490217, 4903432; 2076. 7490201, 4903376; 2077. 7490186, 4903333; 2078. 7490183, 4903318; 2079. 7490183, 4903260; 2080. 7490194, 4903252; 2081. 7490203, 4903251; 2082. 7490209, 4903273; 2083. 7490209, 4903302; 2084. 7490216, 4903320; 2085. 7490209, 4903362.

Целе кп: 418, 438/2, 440/2, 440/3, 441/1, 442, 443/3, 443/4, 444, 684/3, 686, 687, 689, 690, 691, 831/1, 831/2, 834, 1141, 1217/2, 1224, 1229, 1230/2, 1230/3, 1231/1, 1231/2, 1233, 1234, 1235, 1252, 1261, 1262, 1263, 2373, 2418/1, 2419/1, 2419/2, 2463/2, 2709, 2710, 2711, 2713, 2714, 2715, 2719, 3132/2, 3160/2.

Делови кп: 398, 399, 401, 405, 406, 407, 414, 415, 416/1, 416/2, 417, 417, 418, 427/1, 428/1, 435, 437/1, 437/5, 437/6, 438/1, 440/1, 441/2, 443/2, 667, 668, 673/1, 673/2, 674/1, 675/1, 675/2, 677/1, 677/2, 683/1, 683/2, 683/3, 684/1, 685, 688, 810/1, 810/2, 810/3, 815, 817, 818, 825, 826, 833, 835, 1138, 1139, 1140, 1142, 1143, 1144, 1145, 1146, 1149, 1150, 1160/1, 1166/1, 1166/2, 1168, 1169, 1171, 1172, 1173, 1176, 1177/1, 1177/3, 1200, 1201, 1206, 1207, 1209, 1213/2, 1214, 1216, 1217/1, 1218, 1220, 1221, 1223, 1225, 1227, 1228, 1230/1, 1232, 1236, 1237, 1249, 1251, 1253/1, 1254, 1255, 1256, 1259, 1260, 1264/2, 1264/6, 2372, 2382, 2383/1, 2383/2, 2385, 2414, 2415, 2417, 2418/2, 2418/3, 2420/2, 2420/9, 2462, 2463/1, 2466, 2468/1, 2468/2, 2469, 2700, 2707, 2708, 2712/1, 2712/2, 2712/3, 2716, 2717, 2718, 2720, 2722, 2724/1, 2725/1, 2726/1, 2726/2, 2734/2, 3130/1, 3131/1, 3132/1, 3132/3, 3133, 3136/1, 3136/2, 3136/4, 3136/5, 3137/2, 3140/1, 3140/2, 3141/2, 3141/3, 3144, 3145, 3146, 3149, 3155, 3156, 3157, 3158, 3159, 3160/1, 3161, 3162, 3164, 3182, 3184, 3185, 3186, 3188, 3189, 3190, 3191, 3192, 3193, 3194, 3195/2, 3195/4, 3196/2, 3196/3, 3196/4, 3198/1, 3198/3, 3201, 3205/1, 3205/2, 3206/1, 3206/2, 3207/1, 3208/1, 3209/1, 3209/2, 3210/1, 3210/2, 3229/1, 3229/2, 3503, 3504, 3508, 3510, 3521, 3522, 3523, 3524, 3525, 3526, 3528, 3529, 3530, 3565, 3567, 3575, 3609.

Јавна парцела – П40-КО Башин, пут – површине 7,29 ha.

Координате преломних тачака: 1933. 7490310, 4903764; 1934. 7490352, 4903743; 1935. 7490379, 4903727; 1936. 7490387, 4903748; 2086. 7490313, 4903858; 2087. 7490311, 4903915; 2088. 7490298, 4903984; 2089. 7490300, 4904008; 2090. 7490277, 4904109; 2091. 7490272, 4904111; 2092. 7490275, 4904114; 2093. 7490251, 4904199; 2094. 7490242, 4904225; 2095. 7490230, 4904246; 2096. 7490215, 4904282; 2097. 7490211, 4904299; 2098. 7490187, 4904351; 2099. 7490185, 4904348; 2100. 7490172, 4904360; 2101. 7490174, 4904361; 2102. 7490148, 4904411; 2103. 7490157, 4904416; 2104. 7490105, 4904499; 2105. 7490048, 4904577; 2106. 7489993, 4904640; 2107. 7489929, 4904704; 2108. 7489926, 4904716; 2109. 7489987, 4904748; 2110. 7490035, 4904697; 2111. 7490039, 4904702; 2112. 7490045, 4904696; 2113. 7490047, 4904687; 2114. 7490113, 4904610; 2115. 7490188, 4904495; 2116. 7490204, 4904477; 2117. 7490230, 4904423; 2118. 7490259, 4904361; 2119. 7490289, 4904287; 2120. 7490309, 4904230; 2121. 7490320, 4904191; 2122. 7490334, 4904185; 2123. 7490324, 4904175; 2124. 7490340,

4904113; 2125. 7490360, 4903999; 2126. 7490372, 4903868; 2127. 7490374, 4903766; 2128. 7490385, 4903761; 2129. 7490383, 4903750.

Делови кп: 2115, 2116, 2117/1, 2117/2, 2118, 2119/1, 2119/2, 2120, 2121, 2122, 2123, 2124, 2125, 2126, 2127, 2128, 2129, 2151, 2152, 2153, 2154/1, 2154/2, 2176, 2177, 2180, 2181, 2182.

## Деоница 2 (П41-П72)

Јавна парцела – П41-КО Башин, петља – површине 16,69 ха.

Координате преломних тачака: 2130. 7489943, 4904767; 2131. 7489911, 4904752; 2132. 7489875, 4904744; 2133. 7489853, 4904763; 2134. 7489858, 4904768; 2135. 7489835, 4904792; 2136. 7489776, 4904839; 2137. 7489693, 4904891; 2138. 7489616, 4904927; 2139. 7489612, 4904926; 2140. 7489582, 4904897; 2141. 7489539, 4904875; 2142. 7489493, 4904869; 2143. 7489450, 4904877; 2144. 7489407, 4904898; 2145. 7489390, 4904911; 2146. 7489327, 4904976; 2147. 7489297, 4905001; 2148. 7489253, 4905015; 2149. 7489244, 4905023; 2150. 7489233, 4905025; 2151. 7489206, 4905029; 2152. 7489192, 4905021; 2153. 7489184, 4905022; 2154. 7489269, 4905095; 2155. 7489259, 4905092; 2156. 7489200, 4905099; 2157. 7489189, 4905092; 2158. 7489187, 4905086; 2159. 7489283, 4905095; 2160. 7489324, 4905080; 2161. 7489411, 4905064; 2162. 7489452, 4905057; 2163. 7489491, 4905056; 2164. 7489556, 4905066; 2165. 7489605, 4905086; 2166. 7489629, 4905100; 2167. 7489672, 4905136; 2168. 7489727, 4905210; 2169. 7489707, 4905231; 2170. 7489717, 4905240; 2171. 7489731, 4905224; 2172. 7489736, 4905224; 2173. 7489824, 4905347; 2174. 7489918, 4905489; 2175. 7489943, 4905541; 2176. 7489958, 4905587; 2177. 7489963, 4905619; 2178. 7489964, 4905666; 2179. 7489954, 4905739; 2180. 7489949, 4905745; 2181. 7489953, 4905747; 2182. 7489940, 4905796; 2183. 7489921, 4905839; 2184. 7489889, 4905890; 2185. 7489885, 4905888; 2186. 7489883, 4905881; 2187. 7489870, 4905864; 2188. 7489854, 4905883; 2189. 7489863, 4905891; 2190. 7489861, 4905898; 2191. 7489865, 4905909; 2192. 7489837, 4905943; 2193. 7489831, 4905966; 2194. 7489823, 4905977; 2195. 7489802, 4906003; 2196. 7489793, 4905997; 2197. 7489758, 4906044; 2198. 7489589, 4906224; 2199. 7489492, 4906316; 2200. 7489477, 4906319; 2201. 7489460, 4906312; 2202. 7489422, 4906265; 2203. 7489410, 4906275; 2204. 7489440, 4906316; 2205. 7489452, 4906341; 2206. 7489455, 4906360; 2207. 7489459, 4906368; 2208. 7489468, 4906375; 2209. 7489484, 4906381; 2210. 7489505, 4906397; 2211. 7489527, 4906429; 2212. 7489541, 4906420; 2213. 7489526, 4906400; 2214. 7489526, 4906393; 2215. 7489506, 4906359; 2216. 7489507, 4906352; 2217. 7489518, 4906333; 2218. 7489815, 4906028; 2219. 7489890, 4905971; 2220. 7489902, 4905957; 2221. 7489914, 4905966; 2222. 7489931, 4905952; 2223. 7489924, 4905947; 2224. 7489935, 4905920; 2225. 7489959, 4905878; 2226. 7489980, 4905832; 2227. 7489986, 4905827; 2228. 7489996, 4905798; 2229. 7489994, 4905789; 2230. 7490007, 4905718; 2231. 7490004, 4905712; 2232. 7490002, 4905674; 2233. 7489994, 4905612; 2234. 7489998, 4905605; 2235. 7489992, 4905601; 2236. 7489978, 4905545; 2237. 7489967, 4905512; 2238. 7489933, 4905445; 2239. 7489854, 4905320; 2240. 7489792, 4905211; 2241. 7489772, 4905184; 2242. 7489772, 4905180; 2243. 7489797, 4905153; 2244. 7489788, 4905144; 2245. 7489763, 4905170; 2246. 7489735, 4905118; 2247. 7489725, 4905092; 2248. 7489720, 4905065; 2249. 7489720, 4905031; 2250. 7489728, 4904997; 2251. 7489740, 4904971; 2252. 7489757, 4904945; 2253. 7489814, 4904890; 2254. 7489867, 4904846; 2255. 7489934, 4904800; 2256. 7489938, 4904788; 2257. 7489937, 4904779; 2258. 7489933, 4904774.

Целе кп: 513, 714, 726, 728, 729, 1994/1.

Делови кп: 313/6, 315/1, 315/2, 495/3, 499/1, 499/2, 500/2, 500/3, 500/4, 501/2, 501/3, 511, 512, 514, 515, 516, 517, 518, 520/1, 521, 536, 537, 538, 539/1, 540/16, 544, 627, 628, 629, 631, 646, 647, 648/1, 649, 650/1, 650/2, 650/3, 651/1, 652/1, 652/2, 653, 654, 655, 656, 657, 712/1, 713/1, 713/2, 715/1, 715/2, 723/1, 723/2, 724, 725, 727, 730/1, 779, 780, 782, 793/1, 1844, 1846, 1848, 1934, 1936, 1937/2, 1938, 1939, 1940, 1942, 1943, 1944, 1945, 1947, 1991/1, 1992/2, 1993/2,

1993/3, 2050, 2056, 2057, 2058, 2059, 2061, 2076/4.

Јавна парцела – П42-КО Башин, пут – површине 14, 88 ha.

Координате преломних тачака: 2262. 7489163, 4905030; 2263. 7489172, 4905055; 2264. 7489175, 4905088; 2265. 7489172, 4905101; 2279. 7489130, 4905032; 2280. 7489119, 4905037; 2281. 7489027, 4905034; 2282. 7489007, 4905038; 2283. 7488933, 4905033; 2284. 7488924, 4905030; 2285. 7488917, 4905031; 2286. 7488877, 4905019; 2287. 7488860, 4905010; 2288. 7488845, 4905007; 2289. 7488840, 4905012; 2290. 7488693, 4904986; 2291. 7488662, 4904980; 2292. 7488638, 4904972; 2293. 7488581, 4904966; 2294. 7488532, 4904951; 2295. 7488514, 4904939; 2296. 7488513, 4904935; 2297. 7488483, 4904941; 2298. 7488430, 4904933; 2299. 7488402, 4904931; 2300. 7488258, 4904929; 2301. 7488193, 4904935; 2302. 7488191, 4904937; 2303. 7488098, 4904947; 2304. 7488033, 4904957; 2305. 7488027, 4904951; 2306. 7488020, 4904960; 2307. 7487810, 4905006; 2308. 7487807, 4905003; 2309. 7487809, 4904997; 2310. 7487795, 4904990; 2311. 7487790, 4905002; 2312. 7487776, 4905010; 2313. 7487745, 4905016; 2314. 7487704, 4905029; 2315. 7487688, 4905006; 2316. 7487671, 4905019; 2317. 7487686, 4905041; 2318. 7487627, 4905060; 2319. 7487532, 4905094; 2320. 7487523, 4905075; 2321. 7487484, 4905092; 2322. 7487386, 4905119; 2323. 7487338, 4905127; 2324. 7487325, 4905133; 2325. 7487315, 4905143; 2326. 7487308, 4905156; 2327. 7487306, 4905170; 2328. 7487296, 4905166; 2329. 7487266, 4905179; 2330. 7487258, 4905184; 2331. 7487232, 4905189; 2332. 7487113, 4905225; 2333. 7487071, 4905244; 2334. 7487071, 4905264; 2335. 7487071, 4905276; 2336. 7487068, 4905301; 2337. 7487067, 4905312; 2338. 7487064, 4905314; 2339. 7487033, 4905311; 2340. 7486988, 4905319; 2341. 7486937, 4905354; 2342. 7486930, 4905356; 2343. 7486915, 4905352; 2344. 7486907, 4905351; 2345. 7486894, 4905360; 2346. 7486867, 4905367; 2347. 7486881, 4905394; 2348. 7487112, 4905320; 2349. 7487119, 4905321; 2350. 7487133, 4905313; 2351. 7487314, 4905255; 2352. 7487328, 4905247; 2353. 7487334, 4905241; 2354. 7487341, 4905226; 2355. 7487341, 4905219; 2356. 7487348, 4905220; 2357. 7487375, 4905210; 2358. 7487423, 4905196; 2359. 7487443, 4905187; 2360. 7487465, 4905182; 2361. 7487494, 4905171; 2362. 7487513, 4905161; 2363. 7487551, 4905148; 2364. 7487678, 4905112; 2365. 7487714, 4905106; 2366. 7487718, 4905107; 2367. 7487719, 4905110; 2368. 7487718, 4905113; 2369. 7487723, 4905114; 2370. 7487733, 4905111; 2371. 7487748, 4905097; 2372. 7487744, 4905093; 2373. 7487759, 4905089; 2374. 7487759, 4905100; 2375. 7487774, 4905100; 2376. 7487774, 4905090; 2377. 7487869, 4905050; 2378. 7487983, 4905019; 2379. 7488041, 4905006; 2380. 7488099, 4904996; 2381. 7488202, 4904987; 2382. 7488300, 4904986; 2383. 7488402, 4904989; 2384. 7488426, 4904995; 2385. 7488451, 4904997; 2386. 7488476, 4904997; 2387. 7488503, 4905006; 2388. 7488528, 4905002; 2389. 7488556, 4905009; 2390. 7488561, 4905013; 2391. 7488564, 4905011; 2392. 7488670, 4905031; 2393. 7488815, 4905072; 2394. 7488836, 4905077; 2395. 7488833, 4905080; 2396. 7488840, 4905087; 2397. 7488849, 4905079; 2398. 7488943, 4905096; 2399. 7488986, 4905100; 2400. 7488986, 4905145; 2401. 7489001, 4905146; 2402. 7489002, 4905123; 2403. 7489001, 4905101; 2404. 7489009, 4905100; 2405. 7489058, 4905103; 2406. 7489165, 4905104.

Целе кп: 798, 804, 1578/2.

Делови кп: 782, 788/4, 788/5, 793/1, 793/2, 795, 796, 797/1, 797/2, 799, 800, 801, 803, 805, 806, 807, 810, 811/2, 813, 1267, 1358, 1446, 1452, 1453, 1455/1, 1456, 1458/1, 1458/2, 1459, 1460, 1461, 1462, 1463, 1464, 1465, 1472, 1485/1, 1485/2, 1486, 1487/2, 1488, 1495, 1496, 1497, 1499, 1500, 1536, 1538, 1539, 1540, 1543, 1544, 1545, 1546, 1547, 1548, 1549, 1550, 1552, 1553, 1556/3, 1556/4, 1556/5, 1556/6, 1557/1, 1557/2, 1573, 1574/1, 1574/2, 1577, 1578/1, 1748/1, 1748/2, 1749, 1763, 1772, 1779/1, 1780, 1781/2, 2050, 2057, 2064, 2073, 2075.

Јавна парцела – П43-КО Клока, одмориште/паркинг – површине 1,55 ha.

Координате преломних тачака: 2332. 7487113, 4905225; 2333. 7487071, 4905244; 2334. 7487071, 4905264; 2421. 7487056, 4905241; 2422. 7487031, 4905245; 2423. 7486997, 4905242;

2424. 7486965, 4905229; 2425. 7486946, 4905224; 2426. 7486928, 4905224; 2427. 7486910, 4905228; 2428. 7486860, 4905245; 2429. 7486840, 4905256; 2430. 7486825, 4905273; 2431. 7486795, 4905314; 2432. 7486778, 4905330; 2433. 7486806, 4905340; 2434. 7486904, 4905307; 2435. 7487007, 4905276.

Делови кп: 2784/1, 2784/2, 2785, 2786, 2787, 2788, 2789, 2813/1, 2813/2, 2816/1, 2816/2, 2816/3, 2820/1.

Јавна парцела – П44-КО Клока, пут – површине 35,69 ha.

Координате преломних тачака: 2334. 7487071, 4905264; 2335. 7487071, 4905276; 2336. 7487068, 4905301; 2337. 7487067, 4905312; 2338. 7487064, 4905314; 2339. 7487033, 4905311; 2340. 7486988, 4905319; 2341. 7486937, 4905354; 2342. 7486930, 4905356; 2343. 7486915, 4905352; 2344. 7486907, 4905351; 2345. 7486894, 4905360; 2346. 7486867, 4905367; 2347. 7486881, 4905394; 2432. 7486778, 4905330; 2433. 7486806, 4905340; 2434. 7486904, 4905307; 2435. 7487007, 4905276; 2436. 7486759, 4905341; 2437. 7486745, 4905346; 2438. 7486729, 4905349; 2439. 7486641, 4905380; 2440. 7486577, 4905398; 2441. 7486516, 4905420; 2442. 7486396, 4905456; 2443. 7486393, 4905454; 2444. 7486390, 4905458; 2445. 7486098, 4905550; 2446. 7486014, 4905578; 2447. 7486004, 4905557; 2448. 7485979, 4905497; 2449. 7485980, 4905493; 2450. 7485993, 4905479; 2451. 7485987, 4905472; 2452. 7485977, 4905481; 2453. 7485972, 4905481; 2454. 7485961, 4905471; 2455. 7485956, 4905474; 2456. 7485964, 4905507; 2457. 7485968, 4905535; 2458. 7485971, 4905580; 2459. 7485974, 4905593; 2460. 7485934, 4905607; 2461. 7485721, 4905670; 2462. 7485620, 4905707; 2463. 7485587, 4905711; 2464. 7485587, 4905709; 2465. 7485599, 4905690; 2466. 7485580, 4905678; 2467. 7485557, 4905715; 2468. 7485547, 4905711; 2469. 7485538, 4905725; 2470. 7485531, 4905722; 2471. 7485503, 4905727; 2472. 7485486, 4905735; 2473. 7485476, 4905744; 2474. 7485444, 4905758; 2475. 7485374, 4905783; 2476. 7485182, 4905841; 2477. 7485170, 4905847; 2478. 7485144, 4905851; 2479. 7485097, 4905853; 2480. 7485099, 4905847; 2481. 7485098, 4905839; 2482. 7485100, 4905832; 2483. 7485109, 4905816; 2484. 7485078, 4905798; 2485. 7485065, 4905822; 2486. 7485052, 4905858; 2487. 7485046, 4905859; 2488. 7485040, 4905855; 2489. 7485035, 4905853; 2490. 7485023, 4905855; 2491. 7485019, 4905858; 2492. 7485004, 4905862; 2493. 7484995, 4905870; 2494. 7484966, 4905877; 2495. 7484848, 4905880; 2496. 7484776, 4905875; 2497. 7484729, 4905868; 2498. 7484698, 4905837; 2499. 7484701, 4905813; 2500. 7484708, 4905785; 2501. 7484735, 4905727; 2502. 7484748, 4905694; 2503. 7484741, 4905690; 2504. 7484727, 4905707; 2505. 7484688, 4905765; 2506. 7484674, 4905792; 2507. 7484664, 4905815; 2508. 7484662, 4905825; 2509. 7484640, 4905859; 2510. 7484534, 4905830; 2511. 7484512, 4905823; 2512. 7484490, 4905811; 2513. 7484457, 4905798; 2514. 7484442, 4905795; 2515. 7484430, 4905790; 2516. 7484395, 4905773; 2517. 7484386, 4905764; 2518. 7484270, 4905703; 2519. 7484215, 4905678; 2520. 7484171, 4905661; 2521. 7484119, 4905645; 2522. 7484088, 4905639; 2523. 7484017, 4905620; 2524. 7483947, 4905612; 2525. 7483917, 4905606; 2526. 7483894, 4905604; 2527. 7483881, 4905599; 2528. 7483865, 4905574; 2529. 7483864, 4905567; 2530. 7483871, 4905543; 2531. 7483855, 4905538; 2532. 7483850, 4905554; 2533. 7483848, 4905570; 2534. 7483850, 4905580; 2535. 7483866, 4905602; 2536. 7483850, 4905606; 2537. 7483828, 4905606; 2538. 7483777, 4905611; 2539. 7483788, 4905583; 2540. 7483772, 4905577; 2541. 7483757, 4905615; 2542. 7483725, 4905623; 2543. 7483659, 4905630; 2544. 7483654, 4905626; 2545. 7483653, 4905615; 2546. 7483654, 4905549; 2547. 7483642, 4905548; 2548. 7483637, 4905570; 2549. 7483635, 4905597; 2550. 7483630, 4905617; 2551. 7483621, 4905617; 2552. 7483617, 4905622; 2553. 7483628, 4905632; 2554. 7483606, 4905640; 2555. 7483603, 4905638; 2556. 7483571, 4905656; 2557. 7483548, 4905662; 2558. 7483478, 4905692; 2559. 7483464, 4905703; 2560. 7483434, 4905721; 2561. 7483334, 4905774; 2562. 7483294, 4905790; 2563. 7483270, 4905792; 2564. 7483268, 4905787; 2565. 7483244, 4905796; 2566. 7483239, 4905790; 2567. 7483237, 4905791; 2568. 7483242, 4905802; 2569. 7483272, 4905799; 2570. 7483273, 4905803; 2571. 7483259, 4905811; 2572. 7483235, 4905816; 2573. 7483211, 4905824; 2574.



7483189, 4905832; 2575. 7483171, 4905842; 2576. 7483152, 4905845; 2577. 7483128, 4905855; 2578. 7483127, 4905850; 2579. 7483104, 4905860; 2580. 7483048, 4905877; 2581. 7483025, 4905882; 2582. 7482974, 4905881; 2583. 7482949, 4905887; 2584. 7482925, 4905895; 2585. 7482886, 4905902; 2586. 7482840, 4905905; 2587. 7482818, 4905909; 2588. 7482818, 4905913; 2589. 7482772, 4905918; 2590. 7482705, 4905928; 2591. 7482699, 4905922; 2592. 7482695, 4905923; 2593. 7482694, 4905927; 2594. 7482648, 4905930; 2595. 7482595, 4905942; 2596. 7482538, 4905948; 2597. 7482514, 4905957; 2598. 7482451, 4905968; 2599. 7482451, 4905969; 2600. 7482432, 4905974; 2601. 7482313, 4905992; 2602. 7482299, 4905989; 2603. 7482277, 4905992; 2604. 7482271, 4905991; 2605. 7482268, 4905988; 2606. 7482263, 4905960; 2607. 7482245, 4905963; 2608. 7482247, 4905975; 2609. 7482246, 4905994; 2610. 7482207, 4906008; 2611. 7482187, 4906010; 2612. 7482165, 4906005; 2613. 7482167, 4906011; 2614. 7482115, 4906020; 2615. 7482077, 4906029; 2616. 7482031, 4906034; 2617. 7482034, 4906077; 2618. 7482040, 4906126; 2619. 7482075, 4906115; 2620. 7482090, 4906109; 2621. 7482270, 4906078; 2622. 7482271, 4906082; 2623. 7482284, 4906080; 2624. 7482284, 4906076; 2625. 7482339, 4906077; 2626. 7482339, 4906059; 2627. 7482333, 4906059; 2628. 7482333, 4906051; 2629. 7482380, 4906045; 2630. 7482393, 4906042; 2631. 7482418, 4906030; 2632. 7482426, 4906028; 2633. 7482490, 4906023; 2634. 7482545, 4906014; 2635. 7482589, 4906004; 2636. 7482707, 4905986; 2637. 7482710, 4905987; 2638. 7482719, 4905984; 2639. 7482761, 4905975; 2640. 7482809, 4905972; 2641. 7482845, 4905967; 2642. 7482863, 4906033; 2643. 7482868, 4906030; 2644. 7482850, 4905966; 2645. 7482892, 4905951; 2646. 7482956, 4905943; 2647. 7482975, 4905940; 2648. 7482990, 4905941; 2649. 7483012, 4905940; 2650. 7483014, 4905947; 2651. 7482998, 4905964; 2652. 7483003, 4905975; 2653. 7483021, 4905967; 2654. 7483019, 4905963; 2655. 7483024, 4905959; 2656. 7483035, 4905952; 2657. 7483041, 4905949; 2658. 7483116, 4905937; 2659. 7483118, 4905947; 2660. 7483128, 4905945; 2661. 7483126, 4905935; 2662. 7483214, 4905920; 2663. 7483269, 4905908; 2664. 7483266, 4905894; 2665. 7483219, 4905904; 2666. 7483208, 4905900; 2667. 7483204, 4905893; 2668. 7483250, 4905872; 2669. 7483269, 4905865; 2670. 7483278, 4905860; 2671. 7483296, 4905853; 2672. 7483310, 4905846; 2673. 7483335, 4905838; 2674. 7483364, 4905820; 2675. 7483417, 4905792; 2676. 7483421, 4905799; 2677. 7483426, 4905802; 2678. 7483438, 4905829; 2679. 7483449, 4905824; 2680. 7483450, 4905821; 2681. 7483431, 4905784; 2682. 7483565, 4905723; 2683. 7483572, 4905736; 2684. 7483553, 4905765; 2685. 7483539, 4905793; 2686. 7483550, 4905800; 2687. 7483563, 4905779; 2688. 7483570, 4905772; 2689. 7483579, 4905778; 2690. 7483600, 4905749; 2691. 7483604, 4905745; 2692. 7483607, 4905745; 2693. 7483624, 4905735; 2694. 7483707, 4905704; 2695. 7483718, 4905701; 2696. 7483746, 4905700; 2697. 7483754, 4905698; 2698. 7483766, 4905690; 2699. 7483774, 4905679; 2700. 7483777, 4905671; 2701. 7483816, 4905666; 2702. 7483824, 4905662; 2703. 7483831, 4905661; 2704. 7483853, 4905662; 2705. 7483867, 4905666; 2706. 7483856, 4905694; 2707. 7483871, 4905700; 2708. 7483883, 4905668; 2709. 7483891, 4905673; 2710. 7483920, 4905673; 2711. 7483931, 4905668; 2712. 7483950, 4905671; 2713. 7483975, 4905672; 2714. 7484009, 4905676; 2715. 7484059, 4905685; 2716. 7484140, 4905720; 2717. 7484248, 4905772; 2718. 7484252, 4905777; 2719. 7484249, 4905783; 2720. 7484256, 4905786; 2721. 7484260, 4905776; 2722. 7484358, 4905818; 2723. 7484373, 4905823; 2724. 7484379, 4905822; 2725. 7484431, 4905841; 2726. 7484522, 4905870; 2727. 7484520, 4905879; 2728. 7484560, 4905888; 2729. 7484611, 4905903; 2730. 7484624, 4905909; 2731. 7484613, 4905934; 2732. 7484600, 4905929; 2733. 7484584, 4905967; 2734. 7484595, 4905972; 2735. 7484598, 4905966; 2736. 7484602, 4905968; 2737. 7484608, 4905964; 2738. 7484625, 4905972; 2739. 7484641, 4905976; 2740. 7484843, 4905983; 2741. 7484861, 4905988; 2742. 7484876, 4905995; 2743. 7484896, 4906008; 2744. 7484905, 4905999; 2745. 7484888, 4905984; 2746. 7484862, 4905965; 2747. 7484837, 4905962; 2748. 7484783, 4905925; 2749. 7484883, 4905929; 2750. 7485021, 4905923; 2751. 7485048, 4905924; 2752. 7485053, 4905927; 2753. 7485046, 4905933; 2754. 7485034, 4905949; 2755. 7485020, 4905990; 2756. 7485046, 4905999; 2757. 7485057, 4905967; 2758. 7485062, 4905957; 2759. 7485085, 4905936; 2760. 7485090, 4905927; 2761.

7485094, 4905911; 2762. 7485099, 4905911; 2763. 7485103, 4905913; 2764. 7485110, 4905914; 2765. 7485116, 4905912; 2766. 7485123, 4905908; 2767. 7485166, 4905894; 2768. 7485244, 4905873; 2769. 7485413, 4905821; 2770. 7485508, 4905794; 2771. 7485545, 4905787; 2772. 7485543, 4905799; 2773. 7485565, 4905802; 2774. 7485571, 4905760; 2775. 7485576, 4905759; 2776. 7485579, 4905763; 2777. 7485586, 4905766; 2778. 7485591, 4905765; 2779. 7485611, 4905756; 2780. 7485641, 4905750; 2781. 7485690, 4905737; 2782. 7485794, 4905704; 2783. 7485839, 4905693; 2784. 7485899, 4905672; 2785. 7485901, 4905680; 2786. 7485912, 4905676; 2787. 7485907, 4905666; 2788. 7485981, 4905643; 2789. 7485981, 4905651; 2790. 7485955, 4905660; 2791. 7485946, 4905665; 2792. 7485943, 4905669; 2793. 7485937, 4905670; 2794. 7485939, 4905676; 2795. 7485964, 4905669; 2796. 7485966, 4905676; 2797. 7485977, 4905672; 2798. 7485987, 4905713; 2799. 7485993, 4905722; 2800. 7486005, 4905730; 2801. 7486004, 4905751; 2802. 7486007, 4905758; 2803. 7486014, 4905759; 2804. 7486017, 4905754; 2805. 7486024, 4905729; 2806. 7486027, 4905729; 2807. 7486031, 4905722; 2808. 7486030, 4905716; 2809. 7486035, 4905683; 2810. 7486035, 4905645; 2811. 7486036, 4905641; 2812. 7486039, 4905637; 2813. 7486038, 4905611; 2814. 7486078, 4905604; 2815. 7486264, 4905545; 2816. 7486310, 4905549; 2817. 7486345, 4905535; 2818. 7486490, 4905487; 2819. 7486547, 4905464; 2820. 7486693, 4905424; 2821. 7486710, 4905426; 2822. 7486729, 4905421; 2823. 7486739, 4905427; 2824. 7486742, 4905436; 2825. 7486708, 4905469; 2826. 7486722, 4905483; 2827. 7486767, 4905440; 2828. 7486783, 4905427; 2829. 7486802, 4905419.

Целе кп: 1637, 1642, 1643, 1737, 1956, 1977, 1978, 1983, 1995, 2050/2, 2051/2, 2520, 2534/2, 2814/1, 2814/2, 2815.

Делови кп: 1627, 1628, 1629, 1630, 1634, 1635, 1636, 1638, 1639, 1640, 1641, 1644, 1664, 1693, 1694, 1695, 1712, 1713, 1718, 1719, 1727, 1728, 1732/1, 1732/2, 1733/2, 1734/1, 1734/2, 1735, 1736, 1738, 1767/2, 1768/2, 1768/4, 1879/1, 1879/2, 1880, 1881/1, 1881/2, 1881/3, 1881/4, 1893, 1894, 1895/1, 1896/1, 1896/2, 1907, 1909, 1913, 1914, 1915, 1916, 1917, 1919/1, 1919/2, 1928, 1929, 1930, 1931, 1932, 1933/1, 1933/2, 1951, 1955, 1957/1, 1957/2, 1958/1, 1959/2, 1963/2, 1968/2, 1969, 1970, 1971, 1972, 1973/1, 1973/2, 1974/1, 1975, 1976, 1979/1, 1979/2, 1980/2, 1981/2, 1982, 1984, 1985, 1986, 1988, 1989/1, 1990/1, 1991, 1994, 1997/2, 1998, 1999/1, 2000, 2001, 2026, 2027, 2033, 2034, 2037, 2038, 2046, 2047, 2050/1, 2051/1, 2052, 2058, 2059, 2411/1, 2411/2, 2411/3, 2411/4, 2412, 2413, 2414, 2415, 2416/3, 2416/4, 2421, 2423, 2424/1, 2424/2, 2429, 2434, 2435, 2443/1, 2443/2, 2445, 2446, 2447, 2448, 2456, 2472, 2473, 2474/1, 2474/2, 2475, 2480, 2481, 2490/1, 2493, 2494, 2496/1, 2496/2, 2497, 2498/1, 2498/2, 2498/5, 2508, 2509/1, 2509/6, 2510/2, 2510/3, 2516/2, 2519/1, 2519/2, 2519/3, 2533, 2534/1, 2535/1, 2535/2, 2536/1, 2537/1, 2537/2, 2538/1, 2538/2, 2538/3, 2546, 2547, 2550/3, 2550/4, 2551/1, 2566, 2567, 2568/1, 2568/2, 2568/3, 2575/1, 2575/3, 2576/1, 2576/2, 2577, 2578, 2579, 2580, 2582, 2583, 2584, 2723/2, 2776/1, 2780, 2781, 2782, 2783, 2784/1, 2784/2, 2785, 2786, 2788, 2789, 2790/1, 2790/2, 2791, 2792, 2793, 2794, 2813/1, 2813/2, 2816/1, 2816/2, 2816/3, 2820/1, 3897/1, 3902, 3907, 3909, 3910, 3912, 3915, 3919, 3921.

Јавна парцела – П45-КО Клока, одмориште/паркинг – површине 1,48 ха.

Координате преломних тачака: 2812. 7486039, 4905637; 2813. 7486038, 4905611; 2814. 7486078, 4905604; 2815. 7486264, 4905545; 2816. 7486310, 4905549; 2830. 7486043, 4905636; 2831. 7486066, 4905640; 2832. 7486119, 4905659; 2833. 7486135, 4905661; 2834. 7486160, 4905656; 2835. 7486184, 4905648; 2836. 7486217, 4905637; 2837. 7486231, 4905629; 2838. 7486241, 4905618; 2839. 7486273, 4905577; 2840. 7486281, 4905573; 2841. 7486286, 4905565; 2842. 7486295, 4905558.

Делови кп: 2424/1, 2424/2, 2433, 2434, 2435.

Јавна парцела – П46-КО Јунковац, пут – површине 7,36 ха.

Координате преломних тачака: 2616. 7482031, 4906034; 2617. 7482034, 4906077; 2618. 7482040, 4906126; 2843. 7481985, 4906039; 2844. 7481968, 4906034; 2845. 7481936, 4906031;

2846. 7481927, 4906026; 2847. 7481906, 4906005; 2848. 7481894, 4906018; 2849. 7481918, 4906041; 2850. 7481919, 4906050; 2851. 7481805, 4906079; 2852. 7481587, 4906120; 2853. 7481546, 4906131; 2854. 7481532, 4906139; 2855. 7481348, 4906205; 2856. 7481236, 4906254; 2857. 7481137, 4906304; 2858. 7481111, 4906322; 2859. 7481105, 4906321; 2860. 7481105, 4906325; 2861. 7480939, 4906426; 2862. 7480856, 4906486; 2863. 7480888, 4906526; 2864. 7480980, 4906459; 2865. 7481043, 4906419; 2866. 7481186, 4906335; 2867. 7481345, 4906260; 2868. 7481380, 4906246; 2869. 7481400, 4906243; 2870. 7481448, 4906220; 2871. 7481473, 4906213; 2872. 7481679, 4906153; 2873. 7481812, 4906136; 2874. 7481822, 4906164; 2875. 7481855, 4906150; 2876. 7481911, 4906139; 2877. 7481967, 4906134; 2878. 7482039, 4906121; 2879. 7482039, 4906126.
Делови кп: 55/1, 56, 57/1, 60/1, 60/2, 62, 88/1, 88/2, 88/3, 88/4, 88/5, 88/6, 88/7, 151/1, 151/2, 152, 153, 154, 155, 163/1, 163/2, 165/1, 165/2, 176/1, 177, 178, 181/2, 2803, 2865, 2868.

Јавна парцела – П47-КО Јунковац, петља – површине 5,31 ха.

Координате преломних тачака: 2862. 7480856, 4906486; 2863. 7480888, 4906526; 2880. 7480777, 4906550; 2881. 7480773, 4906555; 2882. 7480728, 4906588; 2883. 7480710, 4906598; 2884. 7480692, 4906606; 2885. 7480672, 4906610; 2886. 7480653, 4906613; 2887. 7480633, 4906612; 2888. 7480613, 4906609; 2889. 7480594, 4906602; 2890. 7480574, 4906591; 2891. 7480528, 4906559; 2892. 7480424, 4906464; 2894. 7480416, 4906456; 2895. 7480414, 4906462; 2896. 7480410, 4906481; 2897. 7480405, 4906516; 2898. 7480401, 4906563; 2899. 7480401, 4906564; 2900. 7480405, 4906576; 2901. 7480422, 4906579; 2902. 7480457, 4906589; 2903. 7480479, 4906594; 2904. 7480503, 4906614; 2905. 7480566, 4906679; 2906. 7480594, 4906714; 2907. 7480645, 4906811; 2908. 7480654, 4906831; 2909. 7480656, 4906840; 2910. 7480660, 4906843; 2911. 7480663, 4906847; 2912. 7480677, 4906880; 2913. 7480679, 4906884; 2914. 7480688, 4906880; 2915. 7480684, 4906872; 2916. 7480697, 4906859; 2917. 7480709, 4906840; 2918. 7480717, 4906822; 2919. 7480721, 4906799; 2920. 7480721, 4906773; 2921. 7480715, 4906749; 2922. 7480706, 4906730; 2923. 7480693, 4906715; 2924. 7480691, 4906712; 2925. 7480692, 4906707; 2926. 7480762, 4906632; 2927. 7480776, 4906629; 2928. 7480774, 4906621; 2929. 7480826, 4906575.
Делови кп: 46, 47/1, 47/2, 50, 51/1, 51/2, 51/3, 53/1, 53/2, 53/3, 53/4, 53/5, 53/6, 53/7, 53/8, 54, 55/1, 56, 129, 2829, 2830.

Јавна парцела – П48-КО Жабаре, петља – површине 0,11 ха.

Координате преломних тачака: 2892. 7480424, 4906464; 2893. 7480452, 4906495; 2894. 7480416, 4906456; 2895. 7480414, 4906462; 2896. 7480410, 4906481; 2897. 7480405, 4906516; 2898. 7480401, 4906563; 2899. 7480401, 4906564; 2930. 7480407, 4906563; 2931. 7480413, 4906562; 2932. 7480414, 4906513.
Делови кп.: 3906.

Јавна парцела – П49-КО Јунковац, петља – површине 0,08 ха.

Координате преломних тачака: 2933. 7480718, 4906968; 2934. 7480720, 4906961; 2935. 7480721, 4906949; 2936. 7480718, 4906938; 2937. 7480700, 4906904; 2938. 7480693, 4906892; 2939. 7480685, 4906896; 2940. 7480687, 4906899; 2941. 7480689, 4906902; 2942. 7480692, 4906911; 2943. 7480697, 4906923; 2944. 7480702, 4906933; 2945. 7480714, 4906960.
Делови кп: 44, 45/1, 45/2, 2830.

Јавна парцела – П50-КО Јунковац, петља – површине 0,04 ха.

Координате преломних тачака: 2946. 7480719, 4906973; 2947. 7480725, 4906986; 2948. 7480741, 4907015; 2949. 7480743, 4907018; 2950. 7480751, 4907012; 2951. 7480747, 4907006; 2952. 7480740, 4906991; 2953. 7480728, 4906978.
--

Делови кп: 1, 44, 2830.

Јавна парцела – П51-КО Загорица, петља – површине 6,36 ha.

Координате преломних тачака: 2899. 7480401, 4906564; 2900. 7480405, 4906576; 2901. 7480422, 4906579; 2902. 7480457, 4906589; 2912. 7480677, 4906880; 2913. 7480679, 4906884; 2914. 7480688, 4906880; 2915. 7480684, 4906872; 2930. 7480407, 4906563; 2933. 7480718, 4906968; 2934. 7480720, 4906961; 2935. 7480721, 4906949; 2936. 7480718, 4906938; 2937. 7480700, 4906904; 2938. 7480693, 4906892; 2939. 7480685, 4906896; 2940. 7480687, 4906899; 2946. 7480719, 4906973; 2948. 7480741, 4907015; 2949. 7480743, 4907018; 2950. 7480751, 4907012; 2951. 7480747, 4907006; 2952. 7480740, 4906991; 2953. 7480728, 4906978; 2954. 7480478, 4906603; 2955. 7480488, 4906612; 2956. 7480514, 4906645; 2957. 7480524, 4906661; 2958. 7480535, 4906687; 2959. 7480540, 4906716; 2960. 7480538, 4906741; 2961. 7480536, 4906754; 2962. 7480525, 4906783; 2963. 7480506, 4906809; 2964. 7480493, 4906821; 2965. 7480480, 4906831; 2966. 7480463, 4906839; 2967. 7480448, 4906844; 2968. 7480398, 4906856; 2969. 7480329, 4906864; 2970. 7480320, 4906869; 2971. 7480313, 4906874; 2972. 7480308, 4906881; 2973. 7480305, 4906890; 2974. 7480304, 4906900; 2975. 7480240, 4906917; 2976. 7480207, 4906923; 2977. 7480188, 4906932; 2978. 7480190, 4906941; 2979. 7480264, 4906933; 2980. 7480343, 4906930; 2981. 7480337, 4906939; 2982. 7480350, 4906947; 2983. 7480361, 4906930; 2984. 7480372, 4906931; 2985. 7480375, 4906935; 2986. 7480381, 4906934; 2987. 7480396, 4906942; 2988. 7480424, 4906963; 2989. 7480389, 4907015; 2990. 7480437, 4907046; 2991. 7480442, 4907036; 2992. 7480469, 4906995; 2993. 7480483, 4906994; 2994. 7480508, 4906998; 2995. 7480526, 4906998; 2996. 7480587, 4906987; 2997. 7480675, 4906978; 2998. 7480693, 4906981; 2999. 7480710, 4906987; 3000. 7480737, 4907010; 3001. 7480688, 4906913; 3002. 7480702, 4906948; 3003. 7480703, 4906953; 3004. 7480700, 4906963; 3005. 7480676, 4906960; 3006. 7480664, 4906960; 3007. 7480570, 4906970; 3008. 7480540, 4906970; 3009. 7480530, 4906969; 3010. 7480512, 4906963; 3011. 7480495, 4906949; 3012. 7480505, 4906936; 3013. 7480523, 4906919; 3014. 7480557, 4906899; 3015. 7480588, 4906896; 3016. 7480595, 4906898; 3017. 7480608, 4906898; 3018. 7480628, 4906896; 3019. 7480655, 4906889; 3020. 7480673, 4906880; 3021. 7480656, 4906811; 3022. 7480640, 4906782; 3023. 7480600, 4906713; 3024. 7480570, 4906673; 3025. 7480508, 4906607; 3026. 7480482, 4906586.

Целе кп: 781/1, 782, 783, 784, 787.

Делови кп: 769, 771, 772, 773, 774/1, 774/2, 775/1, 775/2, 776, 777/1, 777/2, 777/3, 778, 779/1, 779/2, 780, 781/2, 785, 786, 788, 789, 790/1, 790/2, 790/3, 790/4, 790/5, 792, 800, 2427, 2461.

Јавна парцела – П52-КО Загорица, пут – површине 12,04 ha.

Координате преломних тачака: 2989. 7480389, 4907015; 2990. 7480437, 4907046; 3027. 7480373, 4907042; 3028. 7480364, 4907048; 3029. 7480342, 4907081; 3030. 7480350, 4907085; 3031. 7480332, 4907122; 3032. 7480324, 4907129; 3033. 7480293, 4907182; 3034. 7480226, 4907314; 3035. 7480225, 4907337; 3036. 7480217, 4907336; 3037. 7480214, 4907382; 3038. 7480206, 4907387; 3039. 7480200, 4907407; 3040. 7480194, 4907405; 3041. 7480193, 4907408; 3042. 7480148, 4907391; 3043. 7480143, 4907403; 3044. 7480188, 4907419; 3045. 7480193, 4907429; 3046. 7480174, 4907489; 3047. 7480155, 4907528; 3048. 7480148, 4907553; 3049. 7480109, 4907651; 3050. 7480103, 4907677; 3051. 7480087, 4907717; 3052. 7480072, 4907722; 3053. 7480070, 4907617; 3054. 7480038, 4907619; 3055. 7480039, 4907751; 3056. 7480036, 4907787; 3057. 7480027, 4907803; 3058. 7480005, 4907825; 3059. 7479998, 4907852; 3060. 7480000, 4907867; 3061. 7479903, 4908061; 3062. 7479894, 4908071; 3063. 7479874, 4908079; 3064. 7479879, 4908094; 3065. 7479897, 4908088; 3066. 7479904, 4908091; 3067. 7479866, 4908154; 3068. 7479860, 4908160; 3069. 7479843, 4908187; 3070. 7479824, 4908176; 3071. 7479797, 4908155; 3072. 7479795, 4908157; 3073. 7479793, 4908160; 3074. 7479820, 4908181; 3075. 7479844, 4908195; 3076. 7479769, 4908322; 3077. 7479743, 4908361; 3078. 7479735, 4908362; 3079. 7479738, 4908369; 3080. 7479724, 4908410; 3081. 7479686, 4908465; 3082.

7479650, 4908537; 3083. 7479653, 4908555; 3084. 7479664, 4908562; 3085. 7479707, 4908579; 3086. 7479715, 4908590; 3087. 7479723, 4908581; 3088. 7479739, 4908554; 3089. 7479756, 4908541; 3090. 7479751, 4908531; 3091. 7479738, 4908535; 3092. 7479733, 4908522; 3093. 7479766, 4908437; 3094. 7479770, 4908421; 3095. 7479796, 4908384; 3096. 7479817, 4908361; 3097. 7479821, 4908354; 3098. 7479821, 4908331; 3099. 7479848, 4908293; 3100. 7479859, 4908267; 3101. 7479885, 4908237; 3102. 7479895, 4908238; 3103. 7479902, 4908223; 3104. 7479905, 4908206; 3105. 7479929, 4908171; 3106. 7479921, 4908164; 3107. 7479976, 4908072; 3108. 7480001, 4908024; 3109. 7480049, 4907945; 3110. 7480070, 4907898; 3111. 7480103, 4907839; 3112. 7480106, 4907826; 3113. 7480134, 4907762; 3114. 7480159, 4907722; 3115. 7480159, 4907688; 3116. 7480174, 4907642; 3117. 7480184, 4907625; 3118. 7480194, 4907595; 3119. 7480212, 4907559; 3120. 7480216, 4907559; 3121. 7480210, 4907508; 3122. 7480228, 4907490; 3123. 7480237, 4907456; 3124. 7480251, 4907459; 3125. 7480266, 4907500; 3126. 7480275, 4907498; 3127. 7480272, 4907479; 3128. 7480273, 4907443; 3129. 7480326, 4907335; 3130. 7480336, 4907322; 3131. 7480344, 4907317; 3132. 7480360, 4907313; 3133. 7480380, 4907312; 3134. 7480380, 4907302; 3135. 7480342, 4907302; 3136. 7480342, 4907304; 3137. 7480308, 4907305; 3138. 7480360, 4907178; 3139. 7480361, 4907166; 3140. 7480374, 4907139; 3141. 7480390, 4907109; 3142. 7480401, 4907107; 3143. 7480421, 4907064; 3144. 7480423, 4907062; 3145. 7480427, 4907068; 3146. 7480431, 4907070; 3147. 7480433, 4907067; 3148. 7480430, 4907063; 3149. 7480431, 4907058.

Целе кп: 325/2, 328/3, 601/1, 601/2, 602, 604, 614/1, 614/2, 615, 621, 667, 701, 702, 749.

Делови кп: 324, 325/1, 325/3, 326/1, 326/3, 327/1, 327/2, 328/1, 328/2, 504, 505, 506, 507, 508, 509, 510, 553, 568/1, 568/2, 577/1, 577/2, 579, 580, 581, 582, 583, 584, 585, 586/1, 586/4, 589, 591, 592, 593, 596, 597, 600, 603, 605, 613/1, 613/2, 616, 620/3, 622/1, 622/2, 622/3, 623, 624, 625, 626, 627, 659, 661/1, 661/2, 661/3, 662, 666/1, 666/2, 668, 669/1, 669/3, 673/1, 673/2, 674/1, 675/1, 693/1, 694/1, 694/2, 695/1, 696, 697, 700, 703, 748, 750, 751, 752/1, 752/2, 753/1, 758, 759, 760, 762, 764/3, 764/4, 764/6, 764/7, 765/1, 765/2, 766, 767, 773, 774/1, 774/2, 800, 2420, 2423.

Јавна парцела – П53-КО Загорица, пут – површине 4,58 ha.

Координате преломних тачака: 3152. 7479627, 4908555; 3153. 7479640, 4908576; 3154. 7479688, 4908594; 3155. 7479694, 4908616; 3156. 7479658, 4908709; 3157. 7479631, 4908793; 3158. 7479628, 4908804; 3159. 7479629, 4908808; 3174. 7479631, 4908581; 3175. 7479625, 4908583; 3176. 7479617, 4908589; 3177. 7479610, 4908599; 3178. 7479605, 4908604; 3179. 7479589, 4908610; 3180. 7479591, 4908620; 3181. 7479604, 4908619; 3182. 7479612, 4908614; 3183. 7479627, 4908599; 3184. 7479630, 4908599; 3185. 7479629, 4908613; 3186. 7479599, 4908711; 3187. 7479583, 4908749; 3188. 7479577, 4908770; 3189. 7479576, 4908784; 3190. 7479563, 4908784; 3191. 7479562, 4908787; 3192. 7479567, 4908790; 3193. 7479570, 4908793; 3194. 7479569, 4908816; 3195. 7479511, 4909021; 3196. 7479484, 4909097; 3197. 7479471, 4909109; 3198. 7479460, 4909133; 3199. 7479461, 4909145; 3200. 7479452, 4909164; 3201. 7479422, 4909220; 3202. 7479404, 4909250; 3203. 7479400, 4909253; 3204. 7479387, 4909283; 3205. 7479394, 4909296; 3206. 7479422, 4909314; 3207. 7479443, 4909316; 3208. 7479444, 4909308; 3209. 7479468, 4909266; 3210. 7479483, 4909238; 3211. 7479520, 4909158; 3212. 7479555, 4909063; 3213. 7479583, 4908975; 3214. 7479592, 4908955; 3215. 7479627, 4908811.

Делови кп: 278, 279, 280, 281, 282, 284/1, 284/2, 301, 302, 303/1, 303/2, 304, 305, 306, 307, 308, 309/2, 317, 318, 319, 320, 321, 322, 323, 333/2, 333/3, 334, 2420, 2451.

Јавна парцела – П54-КО Загорица, пут – површине 0,13 ha.

Координате преломних тачака: 3222. 7479366, 4909234; 3223. 7479372, 4909240; 3224. 7479377, 4909256; 3225. 7479374, 4909277; 3226. 7479376, 4909287; 3227. 7479379, 4909298; 3228. 7479390, 4909310; 3229. 7479411, 4909324; 3230. 7479415, 4909329; 3254. 7479365, 4909253; 3255. 7479370, 4909253; 3256. 7479379, 4909333; 3257. 7479381, 4909344; 3258. 7479381, 4909350; 3259. 7479386, 4909346; 3260. 7479389, 4909346; 3261. 7479394, 4909344.

Целе кп: 2456/1.

Делови кп: 268, 282, 283/1, 283/2, 309/1.

Јавна парцела – П55-КО Маскар, пут – површине 10,21 ha.

Координате преломних тачака: 3229. 7479411, 4909324; 3230. 7479415, 4909329; 3245. 7479416, 4909333; 3254. 7479365, 4909253; 3255. 7479370, 4909253; 3256. 7479379, 4909333; 3257. 7479381, 4909344; 3262. 7479365, 4909266; 3263. 7479364, 4909296; 3264. 7479365, 4909302; 3265. 7479367, 4909310; 3266. 7479327, 4909337; 3267. 7479321, 4909340; 3268. 7479315, 4909341; 3269. 7479309, 4909340; 3270. 7479287, 4909334; 3271. 7479283, 4909349; 3272. 7479304, 4909356; 3273. 7479319, 4909359; 3274. 7479317, 4909367; 3275. 7479318, 4909372; 3276. 7479317, 4909376; 3277. 7479296, 4909410; 3278. 7479190, 4909505; 3279. 7479150, 4909538; 3280. 7479111, 4909566; 3281. 7479090, 4909577; 3282. 7479064, 4909593; 3283. 7479045, 4909608; 3284. 7478993, 4909635; 3285. 7478938, 4909660; 3286. 7478930, 4909666; 3287. 7478906, 4909673; 3288. 7478857, 4909681; 3289. 7478814, 4909692; 3290. 7478811, 4909688; 3291. 7478804, 4909696; 3292. 7478750, 4909712; 3293. 7478725, 4909699; 3294. 7478721, 4909707; 3295. 7478729, 4909711; 3296. 7478724, 4909718; 3297. 7478721, 4909720; 3298. 7478683, 4909728; 3299. 7478606, 4909752; 3300. 7478488, 4909774; 3301. 7478391, 4909796; 3302. 7478193, 4909851; 3303. 7478184, 4909854; 3304. 7478144, 4909860; 3305. 7478114, 4909867; 3306. 7478091, 4909876; 3307. 7477900, 4909921; 3308. 7477871, 4909929; 3309. 7477830, 4909942; 3310. 7477813, 4909949; 3311. 7477781, 4909964; 3312. 7477732, 4909991; 3313. 7477726, 4909990; 3314. 7477725, 4909993; 3315. 7477725, 4910002; 3316. 7477767, 4910024; 3317. 7477766, 4910026; 3318. 7477793, 4910042; 3319. 7477802, 4910033; 3320. 7477818, 4910021; 3321. 7477867, 4909992; 3322. 7477925, 4909968; 3323. 7477953, 4909962; 3324. 7477982, 4909954; 3325. 7478005, 4909944; 3326. 7478116, 4909919; 3327. 7478142, 4909915; 3328. 7478248, 4909885; 3329. 7478276, 4909875; 3330. 7478310, 4909868; 3331. 7478341, 4909859; 3332. 7478351, 4909860; 3333. 7478437, 4909842; 3334. 7478636, 4909793; 3335. 7478718, 4909777; 3336. 7478730, 4909780; 3337. 7478750, 4909776; 3338. 7478752, 4909784; 3339. 7478760, 4909793; 3340. 7478768, 4909809; 3341. 7478778, 4909800; 3342. 7478779, 4909778; 3343. 7478773, 4909768; 3344. 7478789, 4909765; 3345. 7478833, 4909751; 3346. 7478854, 4909749; 3347. 7478864, 4909743; 3348. 7478905, 4909725; 3349. 7478954, 4909708; 3350. 7478973, 4909696; 3351. 7479030, 4909671; 3352. 7479096, 4909636; 3353. 7479161, 4909595; 3354. 7479215, 4909558; 3355. 7479271, 4909511; 3356. 7479305, 4909476; 3357. 7479334, 4909444; 3358. 7479356, 4909425; 3359. 7479359, 4909428; 3360. 7479358, 4909435; 3361. 7479359, 4909444; 3362. 7479365, 4909446; 3363. 7479370, 4909442; 3364. 7479369, 4909440; 3365. 7479370, 4909433; 3366. 7479374, 4909420; 3367. 7479411, 4909379; 3368. 7479417, 4909368; 3369. 7479419, 4909356; 3370. 7479418, 4909350; 3371. 7479414, 4909338; 3372. 7479396, 4909336; 3373. 7479385, 4909341.

Целе кп: 1238.

Делови кп: 861, 898, 900/2, 901, 902, 903, 904, 905, 906, 907, 908, 909, 921/1, 921/2, 921/3, 921/4, 921/5, 931, 932/1, 932/2, 932/3, 933/1, 933/2, 933/3, 939/1, 939/2, 955/1, 955/2, 957/1, 957/2, 957/3, 957/4, 959/1, 959/2, 960/1, 960/2, 961/1, 961/2, 961/3, 961/4, 993/1, 993/2, 1000, 1001, 1012/1, 1013/1, 1013/2, 1013/3, 1014/1, 1014/2, 1014/3, 1014/4, 1015, 1021/1, 1186, 1188, 1189/3, 1190/1, 1190/2, 1190/3, 1190/4, 1190/5, 1191, 1192/1, 1208, 1218, 1220, 1222, 1232.

Јавна парцела – П56-КО Белосавци, пут – површине 5,52 ha.

Координате преломних тачака: 3313. 7477726, 4909990; 3314. 7477725, 4909993; 3318. 7477793, 4910042; 3319. 7477802, 4910033; 3374. 7477719, 4909988; 3375. 7477696, 4909972; 3376. 7477672, 4909964; 3377. 7477661, 4909962; 3378. 7477621, 4909962; 3379. 7477611, 4909966; 3380. 7477581, 4909968; 3381. 7477445, 4909973; 3382. 7477441, 4909970; 3383. 7477441, 4909958; 3384. 7477447, 4909949; 3385. 7477456, 4909940; 3386. 7477451, 4909933;

3387. 7477440, 4909940; 3388. 7477436, 4909945; 3389. 7477430, 4909957; 3390. 7477427, 4909973; 3391. 7477417, 4909974; 3392. 7477398, 4909974; 3393. 7477379, 4909971; 3394. 7477357, 4909964; 3395. 7477324, 4909943; 3396. 7477316, 4909951; 3397. 7477329, 4909964; 3398. 7477330, 4909963; 3399. 7477335, 4909968; 3400. 7477346, 4909975; 3401. 7477360, 4909982; 3402. 7477386, 4909989; 3403. 7477412, 4909991; 3404. 7477582, 4909982; 3405. 7477635, 4909983; 3406. 7477639, 4909985; 3407. 7477668, 4909989; 3408. 7477684, 4909994; 3409. 7477693, 4909999; 3410. 7477701, 4910011; 3411. 7477633, 4910075; 3412. 7477586, 4910126; 3413. 7477573, 4910127; 3414. 7477573, 4910136; 3415. 7477576, 4910138; 3416. 7477538, 4910188; 3417. 7477474, 4910279; 3418. 7477439, 4910324; 3419. 7477437, 4910329; 3420. 7477416, 4910351; 3421. 7477395, 4910370; 3422. 7477355, 4910399; 3423. 7477337, 4910407; 3424. 7477312, 4910421; 3425. 7477294, 4910434; 3426. 7477270, 4910444; 3427. 7477225, 4910459; 3428. 7477170, 4910467; 3429. 7477125, 4910468; 3430. 7477066, 4910463; 3431. 7477019, 4910453; 3432. 7476971, 4910437; 3433. 7476968, 4910474; 3434. 7477137, 4910473; 3435. 7477133, 4910511; 3436. 7477141, 4910511; 3437. 7477183, 4910508; 3438. 7477203, 4910501; 3439. 7477263, 4910488; 3440. 7477268, 4910488; 3441. 7477294, 4910480; 3442. 7477333, 4910463; 3443. 7477352, 4910453; 3444. 7477393, 4910427; 3445. 7477415, 4910411; 3446. 7477449, 4910381; 3447. 7477471, 4910359; 3448. 7477503, 4910321; 3449. 7477590, 4910204; 3450. 7477635, 4910151; 3451. 7477640, 4910146; 3452. 7477649, 4910149; 3453. 7477651, 4910141; 3454. 7477648, 4910138; 3455. 7477650, 4910136; 3456. 7477673, 4910115; 3457. 7477705, 4910089; 3458. 7477718, 4910086; 3459. 7477745, 4910068; 3460. 7477757, 4910090; 3461. 7477762, 4910113; 3462. 7477769, 4910120; 3463. 7477770, 4910130; 3464. 7477774, 4910180; 3465. 7477779, 4910201; 3466. 7477787, 4910218; 3467. 7477797, 4910233; 3468. 7477804, 4910241; 3469. 7477819, 4910253; 3470. 7477827, 4910244; 3471. 7477806, 4910220; 3472. 7477800, 4910210; 3473. 7477795, 4910200; 3474. 7477791, 4910187; 3475. 7477788, 4910166; 3476. 7477784, 4910091; 3477. 7477769, 4910059; 3478. 7477767, 4910041; 3479. 7477746, 4910006.

Целе кп: 318, 319, 320, 321, 322/1.

Делови кп: 304, 305, 306/1, 306/2, 307/1, 307/2, 308/1, 308/2, 309/2, 309/3, 309/4, 310, 312, 313/1, 313/2, 314, 315, 316, 317, 322/2, 323, 325, 327/1, 327/2, 328, 567, 568/1, 568/2, 569, 570, 571, 574/1, 574/2, 575/1, 575/2, 600, 601, 626/1, 2479, 2480, 2487, 2518.

Јавна парцела – П57-КО Јеленац, пут – површине 1,61 ha.

Координате преломних тачака: 3432. 7476971, 4910437; 3433. 7476968, 4910474; 3434. 7477137, 4910473; 3435. 7477133, 4910511; 3480. 7476933, 4910420; 3481. 7476866, 4910420; 3482. 7476863, 4910387; 3483. 7476856, 4910385; 3484. 7476854, 4910385; 3485. 7476841, 4910384; 3486. 7476792, 4910385; 3487. 7476700, 4910382; 3488. 7476699, 4910388; 3489. 7476706, 4910385; 3490. 7476752, 4910401; 3491. 7476793, 4910420; 3492. 7476793, 4910423; 3493. 7476803, 4910424; 3494. 7476848, 4910445; 3495. 7476850, 4910449; 3496. 7476853, 4910465; 3497. 7476858, 4910465; 3498. 7476857, 4910488; 3499. 7476866, 4910488; 3500. 7476867, 4910475; 3501. 7476871, 4910475; 3502. 7476872, 4910463; 3503. 7476879, 4910459; 3504. 7476950, 4910484; 3505. 7477012, 4910500; 3506. 7477060, 4910507.

Целе кп: 815/4, 817/1.

Делови кп: 814/1, 814/2, 815/1, 815/3, 816/1, 818, 819, 820/1, 820/2, 820/3, 824/4, 824/5, 898.

Јавна парцела – П58-КО Белосавци, пут – површине 0,27 ha.

Координате преломних тачака: 3480. 7476933, 4910420; 3481. 7476866, 4910420; 3482. 7476863, 4910387; 3483. 7476856, 4910385; 3484. 7476854, 4910385; 3507. 7476878, 4910395; 3508. 7476876, 4910393; 3509. 7476874, 4910385; 3510. 7476872, 4910354; 3511. 7476869, 4910337; 3512. 7476858, 4910303; 3513. 7476851, 4910286; 3514. 7476842, 4910288; 3515. 7476855, 4910353; 3516. 7476856, 4910375.

Делови кп: 560/4, 561/1, 561/2, 566/1, 566/3, 566/4, 566/5, 566/6, 566/8, 566/10, 2472.

Јавна парцела – П59-КО Белосавци, пут – површине 9,74 ха.

Координате преломних тачака: 3484. 7476854, 4910385; 3485. 7476841, 4910384; 3486. 7476792, 4910385; 3487. 7476700, 4910382; 3488. 7476699, 4910388; 3517. 7476782, 4910361; 3518. 7476728, 4910347; 3519. 7476717, 4910338; 3520. 7476711, 4910337; 3521. 7476709, 4910333; 3522. 7476712, 4910321; 3523. 7476708, 4910319; 3524. 7476704, 4910332; 3525. 7476700, 4910334; 3526. 7476599, 4910315; 3527. 7476539, 4910311; 3528. 7476470, 4910314; 3529. 7476440, 4910318; 3530. 7476399, 4910327; 3531. 7476349, 4910341; 3532. 7476300, 4910358; 3533. 7476252, 4910377; 3534. 7476236, 4910385; 3535. 7476219, 4910386; 3536. 7476220, 4910393; 3537. 7476164, 4910424; 3538. 7476115, 4910458; 3539. 7476068, 4910497; 3540. 7476037, 4910526; 3541. 7476024, 4910505; 3542. 7476019, 4910512; 3543. 7476025, 4910524; 3544. 7476014, 4910551; 3545. 7475992, 4910577; 3546. 7475973, 4910594; 3547. 7475950, 4910625; 3548. 7475944, 4910637; 3549. 7475887, 4910712; 3550. 7475841, 4910766; 3551. 7475813, 4910796; 3552. 7475757, 4910848; 3553. 7475731, 4910870; 3554. 7475659, 4910922; 3555. 7475613, 4910949; 3556. 7475553, 4910982; 3557. 7475485, 4911014; 3558. 7475434, 4911035; 3559. 7475409, 4911039; 3560. 7475410, 4911045; 3561. 7475225, 4911116; 3562. 7475249, 4911177; 3563. 7475259, 4911174; 3564. 7475269, 4911174; 3565. 7475328, 4911148; 3566. 7475331, 4911150; 3567. 7475331, 4911133; 3568. 7475507, 4911053; 3569. 7475577, 4911019; 3570. 7475662, 4910971; 3571. 7475699, 4910948; 3572. 7475733, 4910923; 3573. 7475735, 4910926; 3574. 7475754, 4910911; 3575. 7475757, 4910915; 3576. 7475763, 4910905; 3577. 7475779, 4910894; 3578. 7475807, 4910871; 3579. 7475895, 4910792; 3580. 7475909, 4910776; 3581. 7475925, 4910748; 3582. 7476019, 4910625; 3583. 7476055, 4910581; 3584. 7476071, 4910572; 3585. 7476068, 4910567; 3586. 7476095, 4910540; 3587. 7476163, 4910485; 3588. 7476167, 4910484; 3589. 7476190, 4910524; 3590. 7476212, 4910516; 3591. 7476225, 4910521; 3592. 7476230, 4910536; 3593. 7476241, 4910517; 3594. 7476240, 4910491; 3595. 7476235, 4910481; 3596. 7476170, 4910428; 3597. 7476219, 4910428; 3599. 7476272, 4910425; 3600. 7476322, 4910404; 3601. 7476426, 4910382; 3602. 7476496, 4910385; 3603. 7476496, 4910380; 3604. 7476501, 4910380; 3605. 7476511, 4910374; 3606. 7476558, 4910372; 3607. 7476611, 4910374; 3608. 7476658, 4910381; 3609. 7476689, 4910382; 3610. 7476694, 4910386; 3611. 7476693, 4910391; 3612. 7476699, 4910392; 3613. 7476241, 4910534.

Целе кп: 256, 347, 354, 356/1, 356/2, 357/1, 357/2, 360, 361, 364/2, 364/3, 367, 390, 525.

Делови кп: 211, 212, 231, 232, 233, 248, 249, 255, 259, 260, 261, 262, 263, 264, 265, 266, 267, 274, 277, 346, 348/1, 348/2, 349/1, 349/2, 349/3, 349/4, 350, 351, 352, 353, 355, 358, 359/1, 359/2, 362, 363/1, 363/2, 363/3, 364/1, 365/1, 365/2, 366, 368, 369, 370/1, 371, 372, 373, 374, 375/1, 375/2, 375/3, 389, 518, 520, 521, 522, 524, 526, 527/3, 529/1, 530, 531, 560/1, 560/2, 561/2, 2473, 2482, 2530.

Јавна парцела – П60-КО Јеленац, пут – површине 0,41 ха.

Координате преломних тачака: 3593. 7476241, 4910517; 3594. 7476240, 4910491; 3595. 7476235, 4910481; 3596. 7476170, 4910428; 3597. 7476219, 4910428; 3598. 7476245, 4910437; 3599. 7476272, 4910425; 3613. 7476241, 4910534; 3614. 7476268, 4910527; 3615. 7476259, 4910506; 3616. 7476255, 4910491; 3617. 7476270, 4910482.

Делови кп: 812/1, 812/2.

Јавна парцела – П61-КО Белосавци, петља – површине 10,71 ха.

Координате преломних тачака: 3561. 7475225, 4911116; 3562. 7475249, 4911177; 3618. 7475024, 4911196; 3619. 7474997, 4911181; 3620. 7474984, 4911211; 3621. 7474978, 4911215; 3622. 7474911, 4911242; 3623. 7474893, 4911190; 3624. 7474892, 4911173; 3625. 7474895, 4911165; 3626. 7474916, 4911150; 3627. 7474979, 4911123; 3628. 7475004, 4911109; 3629. 7475029, 4911090; 3630. 7475055, 4911065; 3631. 7475068, 4911070; 3632. 7475131, 4910919; 3633. 7475114, 4910912; 3634. 7475073, 4911007; 3635. 7475048, 4911043; 3636. 7475017,



<p>4911073; 3637. 7474983, 4911097; 3638. 7474919, 4911126; 3639. 7474888, 4911134; 3640. 7474868, 4911131; 3641. 7474857, 4911133; 3642. 7474850, 4911137; 3643. 7474844, 4911144; 3644. 7474840, 4911152; 3645. 7474834, 4911158; 3646. 7474823, 4911163; 3647. 7474767, 4911184; 3648. 7474770, 4911178; 3649. 7474765, 4911175; 3650. 7474761, 4911183; 3651. 7474744, 4911197; 3652. 7474729, 4911214; 3653. 7474721, 4911221; 3654. 7474696, 4911301; 3655. 7474678, 4911329; 3656. 7474650, 4911352; 3657. 7474636, 4911359; 3658. 7474624, 4911360; 3659. 7474598, 4911372; 3660. 7474589, 4911381; 3661. 7474577, 4911386; 3662. 7474599, 4911440; 3663. 7474662, 4911416; 3664. 7474685, 4911410; 3665. 7474707, 4911408; 3666. 7474742, 4911416; 3667. 7474790, 4911439; 3668. 7474820, 4911450; 3669. 7474833, 4911453; 3670. 7474837, 4911451; 3671. 7474848, 4911451; 3672. 7474863, 4911449; 3673. 7474881, 4911444; 3674. 7474885, 4911445; 3675. 7474887, 4911449; 3676. 7474885, 4911455; 3677. 7474891, 4911457; 3678. 7474901, 4911431; 3679. 7474939, 4911416; 3680. 7474947, 4911415; 3681. 7474954, 4911418; 3682. 7474965, 4911432; 3683. 7474969, 4911449; 3684. 7474969, 4911458; 3685. 7474964, 4911481; 3686. 7474958, 4911492; 3687. 7474945, 4911505; 3688. 7474966, 4911513; 3689. 7474972, 4911508; 3690. 7474989, 4911503; 3691. 7474996, 4911490; 3692. 7474995, 4911484; 3693. 7474995, 4911479; 3694. 7475000, 4911452; 3695. 7474996, 4911406; 3696. 7475001, 4911389; 3697. 7474999, 4911375; 3698. 7475004, 4911362; 3699. 7474976, 4911350; 3700. 7474964, 4911334; 3701. 7474964, 4911328; 3702. 7474977, 4911302; 3703. 7475103, 4911240.</p> <p>Целе кп: 178, 181, 183/1, 190, 194, 195.</p> <p>Делови кп: 170, 171, 172, 173, 174, 175/1, 176, 177, 179/1, 179/2, 179/3, 180, 182, 183/2, 184, 185/2, 186, 187, 188, 189/1, 189/2, 189/3, 191, 192, 193/1, 193/2, 211, 212, 231, 2468/1, 2473, 2475, 2525, 2526, 2527, 2528, 2529, 2530.</p>
--

Јавна парцела – П62-КО Јеленац, петља – површине 0,28 ха.

<p>Координате преломних тачака: 3687. 7474945, 4911505; 3688. 7474966, 4911513; 3704. 7474939, 4911510; 3705. 7474875, 4911544; 3706. 7474861, 4911555; 3707. 7474829, 4911646; 3708. 7474833, 4911648; 3709. 7474849, 4911604; 3710. 7474866, 4911580; 3711. 7474885, 4911563; 3712. 7474946, 4911529; 3713. 7474961, 4911519.</p> <p>Делови кп: 698/3, 698/5, 698/7, 722/13.</p>
--

Јавна парцела – П63-КО Белосавци, петља – површине 0,16 ха.

<p>Координате преломних тачака: 3706. 7474861, 4911555; 3707. 7474829, 4911646; 3714. 7474851, 4911566; 3715. 7474837, 4911585; 3716. 7474830, 4911598; 3717. 7474828, 4911599; 3718. 7474813, 4911637; 3719. 7474814, 4911644; 3720. 7474808, 4911661; 3721. 7474822, 4911665.</p> <p>Делови кп: 166, 196, 2468/1.</p>
---

Јавна парцела – П64-КО Белосавци, пут – површине 5,74 ха.

<p>Координате преломних тачака: 3661. 7474577, 4911386; 3662. 7474599, 4911440; 3722. 7474470, 4911432; 3723. 7474418, 4911457; 3724. 7474133, 4911572; 3725. 7474049, 4911608; 3726. 7474022, 4911618; 3727. 7474017, 4911619; 3728. 7474011, 4911616; 3729. 7474001, 4911620; 3730. 7474000, 4911623; 3731. 7473991, 4911620; 3732. 7473966, 4911631; 3733. 7473968, 4911636; 3734. 7473967, 4911638; 3735. 7473958, 4911642; 3736. 7473950, 4911650; 3737. 7473831, 4911702; 3738. 7473829, 4911701; 3739. 7473828, 4911703; 3740. 7473789, 4911721; 3741. 7473606, 4911795; 3742. 7473601, 4911817; 3743. 7473632, 4911824; 3744. 7473628, 4911844; 3745. 7473669, 4911827; 3746. 7473993, 4911693; 3747. 7474117, 4911639; 3748. 7474123, 4911642; 3749. 7474127, 4911634; 3750. 7474194, 4911605; 3751. 7474436, 4911504; 3752. 7474491, 4911484.</p> <p>Целе кп: 60.</p>
---

Делови кп: 56/1, 56/2, 57/1, 57/2, 58, 59, 61, 64, 65, 66, 67, 69, 70, 72/2, 73/1, 73/4, 74, 121, 122, 128, 129, 130, 131/1, 131/2, 131/3, 133, 134, 135, 136, 137, 140/1, 140/2, 140/3, 169, 170, 2474.

Јавна парцела – П65-КО Марковац, пут – површине 1,06 ha.

Координате преломних тачака: 3743. 7473632, 4911824; 3744. 7473628, 4911844; 3745. 7473669, 4911827.

Делови кп: 1546, 1547.

Јавна парцела – П66-КО Копљаре, пут – површине 1,30 ha.

Координате преломних тачака: 3741. 7473606, 4911795; 3742. 7473601, 4911817; 3743. 7473632, 4911824; 3744. 7473628, 4911844; 3753. 7473555, 4911816; 3754. 7473449, 4911861; 3755. 7473407, 4911876; 3756. 7473379, 4911888; 3757. 7473374, 4911890; 3758. 7473389, 4911912; 3759. 7473409, 4911928; 3760. 7473418, 4911933; 3761. 7473423, 4911931; 3762. 7473455, 4911914; 3763. 7473581, 4911864; 3764. 7473617, 4911849; 3765. 7473625, 4911852; 3766. 7473627, 4911844.

Делови кп: 137/1, 137/2, 137/3, 137/4, 137/5, 137/7, 2786.

Јавна парцела – П67-КО Марковац, пут – површине 1,06 ha.

Координате преломних тачака: 3756. 7473379, 4911888; 3757. 7473374, 4911890; 3760. 7473418, 4911933; 3761. 7473423, 4911931; 3767. 7473411, 4911923; 3768. 7473391, 4911909; 3769. 7473251, 4911943; 3770. 7473204, 4912032; 3771. 7473278, 4911994.

Делови кп: 1531/2, 1531/1, 1532, 1533, 1534, 1535, 1631.

Јавна парцела – П68-КО Копљаре, пут – површине 0,97 ha.

Координате преломних тачака: 3769. 7473251, 4911943; 3770. 7473204, 4912032; 3772. 7473185, 4911968; 3773. 7473066, 4912017; 3774. 7473037, 4912025; 3775. 7473020, 4912028; 3776. 7473042, 4912032; 3777. 7473062, 4912034; 3778. 7473090, 4912038; 3779. 7473133, 4912049; 3780. 7473153, 4912057.

Делови кп: 125, 126, 127/2.

Јавна парцела – П69-КО Марковац, пут – површине 1,04 ha.

Координате преломних тачака: 3775. 7473020, 4912028; 3776. 7473042, 4912032; 3777. 7473062, 4912034; 3778. 7473090, 4912038; 3779. 7473133, 4912049; 3780. 7473153, 4912057; 3781. 7473135, 4912065; 3782. 7473136, 4912067; 3783. 7473132, 4912067; 3784. 7473080, 4912092; 3785. 7473054, 4912106; 3786. 7473046, 4912112; 3787. 7473040, 4912113; 3788. 7473034, 4912112; 3789. 7473030, 4912110; 3790. 7473026, 4912107; 3791. 7472990, 4912125; 3792. 7472980, 4912131; 3793. 7472968, 4912087; 3794. 7472977, 4912062; 3795. 7473003, 4912026.

Целе кп: 1500/6, 1500/7, 1500/8.

Делови кп: 1498, 1499/2, 1499/3, 1500/3, 1500/4, 1500/5, 1529, 1530.

Јавна парцела – П70-КО Копљаре, петља – површине 27,07 ha.

Координате преломних тачака: 3805. 7472936, 4912082; 3807. 7472934, 4912098; 3808. 7472938, 4912109; 3809. 7472945, 4912134; 3810. 7472946, 4912138; 3830. 7472935, 4912095; 3831. 7472947, 4912148; 3832. 7472951, 4912157; 3834. 7472935, 4912091; 3835. 7472905, 4912085; 3836. 7472876, 4912087; 3837. 7472845, 4912105; 3838. 7472842, 4912111; 3839. 7472794, 4912120; 3840. 7472747, 4912115; 3841. 7472706, 4912103; 3842. 7472682, 4912093; 3843. 7472642, 4912069; 3844. 7472608, 4912038; 3845. 7472579, 4911995; 3846. 7472556, 4911938; 3847. 7472542, 4911882; 3848. 7472524, 4911743; 3849. 7472518, 4911732; 3850.

7472449, 4911731; 3851. 7472446, 4911749; 3852. 7472451, 4911819; 3853. 7472478, 4912034; 3854. 7472482, 4912138; 3855. 7472474, 4912203; 3856. 7472469, 4912228; 3857. 7472451, 4912285; 3858. 7472424, 4912342; 3859. 7472373, 4912412; 3860. 7472359, 4912425; 3861. 7472273, 4912509; 3862. 7472134, 4912615; 3863. 7472052, 4912684; 3864. 7472011, 4912713; 3865. 7471976, 4912749; 3866. 7471971, 4912747; 3867. 7471964, 4912758; 3868. 7471908, 4912790; 3869. 7471866, 4912823; 3870. 7471824, 4912847; 3871. 7471838, 4912852; 3872. 7471887, 4912871; 3873. 7471886, 4912874; 3874. 7471950, 4912834; 3875. 7471955, 4912803; 3876. 7471973, 4912815; 3877. 7472036, 4912770; 3878. 7472052, 4912768; 3879. 7472076, 4912754; 3880. 7472079, 4912757; 3881. 7472097, 4912732; 3882. 7472365, 4912535; 3883. 7472439, 4912497; 3884. 7472502, 4912480; 3885. 7472582, 4912477; 3886. 7472646, 4912488; 3887. 7472684, 4912501; 3888. 7472767, 4912542; 3889. 7472830, 4912588; 3890. 7472887, 4912637; 3891. 7472894, 4912631; 3892. 7472932, 4912597; 3893. 7472946, 4912583; 3894. 7472890, 4912518; 3895. 7472852, 4912453; 3896. 7472837, 4912410; 3897. 7472834, 4912359; 3898. 7472838, 4912318; 3899. 7472859, 4912251; 3900. 7472869, 4912243; 3901. 7472893, 4912218; 3902. 7472915, 4912199; 3903. 7472938, 4912183; 3904. 7472948, 4912171.
Целе кп: 58/3, 59/4, 64, 101/3, 196, 197/1, 197/2, 198, 199, 200, 201/1, 202, 203, 204, 220/2, 265/2.
Делови кп: 52, 57/1, 58/1, 58/2, 58/4, 59/1, 59/2, 59/3, 62/1, 62/2, 63, 65, 66, 67, 68, 69, 78, 92, 93, 94, 95, 101/1, 101/2, 102, 103, 104, 105, 106/1, 106/2, 107, 108, 122/3, 122/5, 169/4, 172/1, 172/2, 172/3, 173/2, 190, 191, 192, 195, 205/3, 206, 207, 209/1, 210/1, 211/1, 217, 218, 219, 220/1, 221, 222, 223/2, 223/3, 223/4, 223/7, 224/2, 226, 256, 257, 258, 259, 261/2, 262/1, 262/2, 263/1, 264/1, 265/1, 265/3, 266/1, 271, 272, 291, 1128, 2787.

Јавна парцела – П71-КО Стојник, петља – површине 0,03 ха.

Координате преломних тачака: 3874. 7471950, 4912834; 3875. 741955, 4912803; 3876. 7471973, 4912815.
Делови кп: 1877/1.

Јавна парцела – П72-КО Стојник, пут – површине 0,84 ха.

Координате преломних тачака: 3870. 7471824, 4912847; 3871. 7471838, 4912852; 3872. 7471887, 4912871; 3873. 7471886, 4912874; 3905. 7471808, 4912855; 3906. 7471767, 4912874; 3907. 7471726, 4912892; 3908. 7471714, 4912895; 3909. 7471738, 4912954; 3910. 7471756, 4912943; 3911. 7471772, 4912937; 3912. 7471778, 4912938; 3913. 7471788, 4912935; 3914. 7471791, 4912923; 3915. 7471832, 4912905.
Делови кп: 1880/1, 1882, 1883/2, 1883/3, 1883/4, 1883/5, 1883/6, 1884/3.

### Деоница 3 (П73-П97)

Јавна парцела – П73 – КО Стојник, пут – површине 1,00 ха.

Координате преломних тачака: 3908. 7471714, 4912895; 3909. 7471738, 4912954; 3916. 7471715, 4912965; 3917. 7471660, 4912983; 3918. 7471703, 4913051; 3919. 7471715, 4913073; 3920. 7471703, 4913080; 3921. 7471693, 4913070; 3922. 7471636, 4912989; 3923. 7471602, 4912994; 3924. 7471608, 4912983; 3925. 7471624, 4912957; 3926. 7471633, 4912946; 3927. 7471629, 4912942; 3928. 7471622, 4912932; 3929. 7471622, 4912918.
Делови кп: 1883/1, 1883/2, 1883/3, 1883/4, 1884/1, 1884/2, 1884/3, 1884/4, 1885, 1886/1, 1886/4, 1886/5, 1886/6, 1887.

Јавна парцела – П74 – КО Орашац, пут– површине 2,36 ха.

Координате преломних тачака: 3923. 7471602, 4912994; 3924. 7471608, 4912983; 3925. 7471624, 4912957; 3926. 7471633, 4912946; 3927. 7471629, 4912942; 3928. 7471622, 4912932; 3929. 7471622, 4912918; 3930. 7471614, 4912912; 3931. 7471581, 4912862; 3932. 7471570, 4912870; 3933. 7471577, 4912889; 3934. 7471597, 4912925; 3935. 7471555, 4912941; 3936. 7471546, 4912947; 3937. 7471467, 4912966; 3938. 7471428, 4912972; 3939. 7471386, 4912969; 3940. 7471293, 4912967; 3941. 7471328, 4913036; 3942. 7471338, 4913037; 3943. 7471350, 4913036; 3944. 7471360, 4913032; 3945. 7471404, 4913031; 3946. 7471474, 4913014; 3947. 7471485, 4913009; 3948. 7471557, 4913002; 3949. 7471328, 4913050; 3950. 7471236, 4912963; 3951. 7471232, 4912979; 3952. 7471261, 4913016; 3953. 7471273, 4913007; 3954. 7471286, 4913010; 3955. 7471292, 4913035; 3956. 7471310, 4913025; 3957. 7471321, 4913041; 3958. 7471321, 4913049; 3959. 7471325, 4913049; 3960. 7471236, 4912958; 3961. 7471230, 4912957.

Делови кп: 182/1, 182/2, 182/3, 182/4, 183/1, 184/1, 184/2, 185, 187/1, 187/2, 205/1, 205/2, 1581, 3208.

Јавна парцела – П75 – КО Стојник, пут – површине 8,35 ха.

Координате преломних тачака: 3958. 7471321, 4913049; 3959. 7471325, 4913049; 3960. 7471236, 4912958; 3961. 7471230, 4912957; 3962. 7471173, 4912948; 3963. 7470993, 4912905; 3964. 7470938, 4912901; 3965. 7470974, 4912829; 3966. 7470982, 4912810; 3967. 7470970, 4912804; 3968. 7470950, 4912835; 3969. 7470917, 4912898; 3970. 7470909, 4912895; 3971. 7470868, 4912891; 3972. 7470686, 4912850; 3973. 7470636, 4912845; 3974. 7470513, 4912825; 3975. 7470467, 4912815; 3976. 7470371, 4912794; 3977. 7470362, 4912789; 3978. 7470363, 4912784; 3979. 7470348, 4912780; 3980. 7470346, 4912787; 3981. 7470335, 4912789; 3982. 7470264, 4912778; 3983. 7470216, 4912772; 3984. 7470166, 4912768; 3985. 7470097, 4912767; 3986. 7470054, 4912767; 3987. 7470029, 4912764; 3988. 7469956, 4912788; 3989. 7469964, 4912792; 3990. 7469962, 4912805; 3991. 7469964, 4912816; 3992. 7470072, 4912820; 3993. 7469966, 4912836; 3994. 7469956, 4912772; 3995. 7469954, 4912775; 3996. 7469956, 4912783; 3997. 7469968, 4912823; 4003. 7471324, 4913038; 4004. 7471312, 4913023; 4005. 7471305, 4913021; 4006. 7471295, 4913028; 4007. 7471292, 4913010; 4008. 7471275, 4913002; 4009. 7471261, 4913011; 4010. 7471235, 4912975; 4011. 7471238, 4912960; 4012. 7470154, 4912819; 4013. 7470178, 4912823; 4014. 7470212, 4912825; 4015. 7470226, 4912824; 4016. 7470294, 4912831; 4017. 7470305, 4912838; 4018. 7470334, 4912843; 4019. 7470332, 4912852; 4020. 7470348, 4912856; 4021. 7470350, 4912846; 4022. 7470379, 4912852; 4023. 7470392, 4912850; 4024. 7470525, 4912876; 4025. 7470672, 4912917; 4026. 7470714, 4912928; 4027. 7470719, 4912939; 4028. 7470733, 4912937; 4029. 7470729, 4912927; 4030. 7470797, 4912942; 4031. 7470893, 4912962; 4032. 7470882, 4912993; 4033. 7470884, 4912999; 4034. 7470898, 4913005; 4035. 7470904, 4912992; 4036. 7470912, 4912968; 4037. 7470939, 4912974; 4038. 7471080, 4912998; 4039. 7471155, 4913015; 4040. 7471194, 4913021; 4041. 7471287, 4913030; 4042. 7471288, 4913035; 4043. 7471318, 4913038; 4044. 7471317, 4913049.

Целе кп: 1918/3, 1918/6, 1918/8, 1918/9, 1923/2.

Делови кп: 1906/1, 1906/2, 1906/3, 1909/1, 1909/2, 1910, 1911, 1912/1, 1912/2, 1913, 1914, 1916/2, 1917, 1918/1, 1918/10, 1918/11, 1918/2, 1918/4, 1918/5, 1918/7, 1923/1, 1924/1, 1925/1, 1926/1, 1926/3, 1926/4, 1926/8, 2305/3, 2306/1, 2306/2, 2306/3, 2306/4, 2306/5, 2307, 2308/1, 2308/2, 2309/1, 2309/2, 2309/3, 2309/4, 2312, 2313/2, 2314, 2315/3, 2317, 2318/1, 2318/2, 2319, 2322/1, 2322/2, 2323/1, 2324/1, 2324/2, 2325/1, 2325/2, 2327/1, 2327/7, 2367, 2369/7, 2384, 2387.

Јавна парцела – П76 – КО Орашац, пут – површине 1,09 ха.

Координате преломних тачака: 3993. 7469966, 4912836; 3994. 7469956, 4912772; 3995. 7469954, 4912775; 3996. 7469956, 4912783; 3997. 7469968, 4912823; 3998. 7469969, 4912821; 3999. 7469971, 4912819; 4000. 7469968, 4912808; 4001. 7469970, 4912795; 4002. 7469969, 4912790; 4045. 7469812, 4912859; 4046. 7469802, 4912848; 4047. 7469791, 4912796.

Целе кп: 3215.

Делови кп: 231, 236/2, 236/5, 237/1, 238/2, 238/3, 238/4, 240, 278.

Јавна парцела – П77 – КО Орашац, пут – површине 3,87 ха.

Координате преломних тачака: 4053. 7469788, 4912865; 4054. 7469793, 4912852; 4055. 7469784, 4912818; 4056. 7469775, 4912810; 4057. 7469757, 4912808; 4058. 7469744, 4912808; 4069. 7469744, 4912810; 4070. 7469735, 4912812; 4071. 7469727, 4912818; 4072. 7469679, 4912830; 4073. 7469578, 4912848; 4074. 7469496, 4912856; 4075. 7469459, 4912857; 4076. 7469384, 4912857; 4077. 7469178, 4912848; 4078. 7469176, 4912862; 4079. 7469174, 4912872; 4080. 7469168, 4912903; 4081. 7469184, 4912902; 4082. 7469228, 4912904; 4083. 7469312, 4912910; 4084. 7469376, 4912928; 4085. 7469470, 4912924; 4086. 7469520, 4912920; 4087. 7469576, 4912914; 4088. 7469718, 4912883.

Целе кп: 262/1, 262/2, 275.

Делови кп: 240, 241/3, 248/1, 248/2, 249/1, 249/2, 249/3, 249/4, 261, 263, 264/1, 264/2, 265, 274, 276/1, 276/2, 276/3, 277/1, 277/2.

Јавна парцела – П78 – КО Орашац, паркинг – површине 0,61 ха.

Координате преломних тачака: 4081. 7469184, 4912902; 4082. 7469228, 4912904; 4083. 7469312, 4912910; 4084. 7469376, 4912928; 4089. 7469342, 4912938; 4090. 7469331, 4912945; 4091. 7469308, 4912944; 4092. 7469258, 4912940; 4093. 7469239, 4912939; 4094. 7469186, 4912935; 4095. 7469166, 4912935; 4096. 7469162, 4912935.

Делови кп: 249/2, 276/1, 276/2, 276/3.

Јавна парцела – П79 – КО Стојник, паркинг – површине 0,81 ха.

Координате преломних тачака: 4080. 7469168, 4912903; 4090. 7469331, 4912945; 4091. 7469308, 4912944; 4092. 7469258, 4912940; 4093. 7469239, 4912939; 4094. 7469186, 4912935; 4095. 7469166, 4912935; 4096. 7469162, 4912935; 4097. 7469148, 4912904; 4098. 7469083, 4912918; 4099. 7469111, 4912929; 4100. 7469151, 4912961; 4101. 7469188, 4912978; 4102. 7469172, 4912973; 4103. 7469247, 4912980; 4104. 7469273, 4912979; 4105. 7469300, 4912966.

Делови кп: 2269/2, 2279/3, 2280/2, 2281/1, 2281/2, 2284/1, 2284/3, 2284/6, 2285/1, 2285/5.

Јавна парцела – П80 – КО Стојник, пут – површине 2,43 ха.

Координате преломних тачака: 4077. 7469178, 4912848; 4078. 7469176, 4912862; 4079. 7469174, 4912872; 4080. 7469168, 4912903; 4097. 7469148, 4912904; 4098. 7469083, 4912918; 4106. 7469091, 4912845; 4107. 7468835, 4912834; 4108. 7468830, 4912838; 4109. 7468827, 4912869; 4110. 7468826, 4912890; 4111. 7468831, 4912905; 4112. 7468887, 4912910.

Делови кп: 2241, 2242, 2243, 2245, 2266/1, 2266/2, 2267, 2268/1, 2268/2, 2268/3, 2269/2, 2279/1, 2279/2, 2279/3, 2281/1.

Јавна парцела – П81 – КО Стојник, пут – површине 0,13 ha.

Координате преломних тачака: 4113. 7468813, 4912922 ; 4114. 7468801, 4912999; 4115. 7468788, 4912999; 4116. 7468787, 4912968; 4117. 7468789, 4912932; 4118. 7468811, 4912922.

Делови кп: 2236/2, 2237/1, 2240/1, 2240/6, 2241.

Јавна парцела – П82 – КО Стојник, пут – површине 0,75 ha.

Координате преломних тачака: 4129. 7468801, 4912893; 4130. 7468784, 4912908; 4146. 7468565, 4912889; 4147. 7468570, 4912878; 4148. 7468575, 4912861; 4149. 7468581, 4912836; 4150. 7468596, 4912839; 4151. 7468622, 4912845; 4152. 7468637, 4912849; 4153. 7468746, 4912879; 4154. 7468791, 4912891; 4155. 7468791, 4912891; 4156. 7468595, 4912891; 4157. 7468784, 4912902.

Делови кп: 2232, 2234/1, 2234/2, 2235/1, 2235/2.

Јавна парцела – П83 – КО Орашац, петља – површине 9,60 ha.

Координате преломних тачака: 4121. 7468826, 4912804; 4122. 7468826, 4912837; 4123. 7468823, 4912859; 4124. 7468822, 4912873; 4125. 7468822, 4912888; 4126. 7468819, 4912895; 4127. 7468817, 4912902; 4128. 7468807, 4912895; 4129. 7468801, 4912893; 4139. 7468816, 4912805; 4146. 7468565, 4912889; 4147. 7468570, 4912878; 4148. 7468575, 4912861; 4149. 7468581, 4912836; 4150. 7468596, 4912839; 4151. 7468622, 4912845; 4152. 7468637, 4912849; 4153. 7468746, 4912879; 4154. 7468791, 4912891; 4158. 7467149, 4912823; 4159. 7467159, 4912836; 4160. 7467174, 4912862; 4161. 7467186, 4912882; 4162. 7467192, 4912897; 4163. 7467199, 4912895; 4164. 7467196, 4912884; 4165. 7467221, 4912880; 4166. 7467231, 4912874; 4167. 7467362, 4912860; 4168. 7467413, 4912857; 4169. 7467416, 4912873; 4170. 7467406, 4912893; 4171. 7467384, 4912915; 4172. 7467367, 4912921; 4173. 7467370, 4912943; 4174. 7467380, 4912954; 4175. 7467389, 4912938; 4176. 7467422, 4912907; 4177. 7467434, 4912885; 4178. 7467439, 4912870; 4179. 7467441, 4912858; 4180. 7467508, 4912858; 4181. 7467562, 4912853; 4182. 7467614, 4912858; 4183. 7467767, 4912860; 4184. 7467788, 4912864; 4185. 7467820, 4912865; 4186. 7467849, 4912863; 4187. 7468333, 4912879; 4188. 7468429, 4912881; 4189. 7468441, 4912887; 4190. 7468458, 4912888; 4191. 7468457, 4912893; 4192. 7468459, 4912893; 4193. 7468458, 4912937; 4194. 7468468, 4912937; 4195. 7468469, 4912891; 4196. 7468489, 4912891; 4197. 7468496, 4912885; 4198. 7468809, 4912806; 4199. 7468811, 4912784; 4200. 7468795, 4912785; 4201. 7468794, 4912834; 4202. 7468743, 4912830; 4203. 7468683, 4912829; 4204. 7468548, 4912828; 4205. 7468527, 4912824; 4206. 7468492, 4912838; 4207. 7468295, 4912831; 4208. 7468272, 4912811; 4209. 7468230, 4912819; 4210. 7468055, 4912813; 4211. 7468012, 4912814; 4212. 7467788, 4912807; 4213. 7467663, 4912800; 4214. 7467645, 4912796; 4215. 7467604, 4912793; 4216. 7467592, 4912795; 4217. 7467513, 4912790; 4218. 7467450, 4912789; 4219. 7467462, 4912742; 4220. 7467466, 4912722; 4221. 7467451, 4912718; 4222. 7467440, 4912751; 4223. 7467429, 4912789; 4224. 7467350, 4912794; 4225. 7467292, 4912802; 4226. 7467220, 4912817; 4227. 7467163, 4912831; 4228. 7467155, 4912819.

Целе кп: 288/1, 288/3, 288/4, 288/5.

Делови кп: 288/2, 288/6, 289/1, 289/2, 290/1, 290/2, 290/3, 297, 298, 299/1, 299/2, 3217, 323/1, 323/2, 331/1, 331/2, 331/3, 332/3, 333/1, 333/2, 333/3, 335/1, 335/2, 335/3, 335/5, 336/1, 336/2, 338/1, 338/3, 338/4, 342, 344, 345, 346/1, 347, 352, 353, 354/1, 354/2, 366, 368/1, 368/10, 368/11, 368/3, 368/6, 368/7, 368/8, 368/9, 376/3, 714/2, 987/1, 2143/1.

Јавна парцела – П84 – КО Орашац, паркинг – површине 1,21 ha.

Координате преломних тачака: 4205. 7468527, 4912824; 4206. 7468492, 4912838; 4207. 7468295, 4912831; 4208. 7468272, 4912811; 4238. 7468512, 4912818; 4240. 7468485, 4912800; 4241. 7468458, 4912780; 4242. 7468443, 4912774; 4243. 7468431, 4912771; 4244. 7468369, 4912768; 4245. 7468358, 4912768; 4246. 7468349, 4912770; 4247. 7468338, 4912774.

Делови кп: 299/2, 342, 344, 346/1, 346/2, 352, 353, 354/1.

Јавна парцела – П85 – КО Орашац, пут – површине 5,83 ha.

Координате преломних тачака: 4248. 7466795, 4913028; 4249. 7466828, 4913020; 4250. 7466839, 4913017; 4251. 7466864, 4913004; 4252. 7466875, 4912988; 4253. 7466909, 4912977; 4254. 7467043, 4912924; 4255. 7467053, 4912920; 4256. 7467055, 4912923; 4257. 7467061, 4912916; 4258. 7467094, 4912899; 4259. 7467105, 4912899; 4260. 7467130, 4912894; 4261. 7467141, 4912896; 4262. 7467162, 4912895; 4263. 7467177, 4912892; 4264. 7467180, 4912901; 4265. 7467188, 4912898; 4266. 7467184, 4912885; 4267. 7467179, 4912878; 4268. 7467171, 4912865; 4269. 7467151, 4912837; 4270. 7467143, 4912827; 4271. 7467138, 4912830; 4272. 7467142, 4912837; 4273. 7467126, 4912841; 4274. 7467099, 4912852; 4275. 7467088, 4912858; 4276. 7467049, 4912865; 4277. 7467023, 4912871; 4278. 7466999, 4912879; 4279. 7466951, 4912896; 4280. 7466881, 4912926; 4281. 7466818, 4912962; 4282. 7466796, 4912971; 4283. 7466797, 4912974; 4284. 7466779, 4912982; 4285. 7466754, 4912993; 4286. 7466694, 4913010; 4287. 7466669, 4913012; 4288. 7466634, 4913020; 4289. 7466611, 4913028; 4290. 7466600, 4913024; 4291. 7466592, 4913026; 4292. 7466583, 4913033; 4293. 7466437, 4913050; 4294. 7466403, 4913055; 4295. 7466415, 4913005; 4296. 7466417, 4912970; 4297. 7466404, 4912968; 4298. 7466384, 4913046; 4299. 7466382, 4913049; 4300. 7466248, 4913053; 4301. 7466245, 4913057; 4302. 7466252, 4913067; 4303. 7466257, 4913084; 4304. 7466263, 4913102; 4305. 7466272, 4913110; 4306. 7466283, 4913113; 4307. 7466292, 4913114; 4308. 7466309, 4913116; 4309. 7466330, 4913126; 4310. 7466328, 4913130; 4311. 7466323, 4913136; 4312. 7466331, 4913143; 4313. 7466347, 4913127; 4314. 7466371, 4913127; 4315. 7466384, 4913123; 4316. 7466399, 4913112; 4317. 7466416, 4913117; 4318. 7466453, 4913115; 4319. 7466498, 4913111; 4320. 7466542, 4913104; 4321. 7466609, 4913088; 4322. 7466679, 4913072.

Делови кп: 381/1, 381/3, 382/1, 382/2, 412/1, 412/2, 412/3, 413/1, 413/2, 413/3, 418/1, 421/1, 421/2, 421/5, 421/6, 423/2, 423/4, 424/1, 424/2, 425/1, 429, 430, 437/3, 714/23, 714/3, 714/4, 716, 717, 718/1, 718/2, 719/1, 720/4, 846, 3230/1.

Јавна парцела – П86 – КО Орашац, пут – површине 1,04 ha.

Координате преломних тачака: 4332. 7466191, 4913053; 4333. 7466223, 4913055; 4334. 7466231, 4913057; 4335. 7466238, 4913062; 4336. 7466244, 4913072; 4337. 7466250, 4913093; 4338. 7466257, 4913115; 4343. 7466192, 4913056; 4344. 7466130, 4913063; 4345. 7466127, 4913058; 4346. 7466122, 4913065; 4347. 7466099, 4913068; 4348. 7466064, 4913079; 4349. 7466044, 4913083; 4350. 7466085, 4913113; 4351. 7466102, 4913127; 4352. 7466109, 4913133; 4353. 7466112, 4913129; 4354. 7466111, 4913123; 4355. 7466152, 4913118; 4356. 7466158, 4913122; 4357. 7466174, 4913120; 4358. 7466184, 4913117.

Делови кп: 709/1, 710, 712/1, 712/2, 712/3, 713/1, 713/2, 715/2, 716, 717, 718/2, 719/1.

Јавна парцела – П87 – КО Мисача, пут – површине 3,45 ha.

Координате преломних тачака: 4349. 7466044, 4913083; 4350. 7466085, 4913113; 4351. 7466102, 4913127; 4359. 7465610, 4913359; 4360. 7465810, 4913273; 4361. 7465807, 4913263; 4362. 7465860, 4913229; 4363. 7465896, 4913206; 4364. 7465907, 4913196; 4365. 7466004, 4913157; 4366. 7466078, 4913135; 4367. 7466029, 4913087; 4368. 7465963, 4913112; 4369. 7465950, 4913118; 4370. 7465948, 4913116; 4371. 7465904, 4913139; 4372. 7465843, 4913161; 4373. 7465800, 4913195; 4374. 7465759, 4913218; 4375. 7465719, 4913253; 4376. 7465707, 4913258; 4377. 7465676, 4913285; 4378. 7465632, 4913333; 4379. 7465583, 4913383; 4380. 7465601, 4913389; 4381. 7465628, 4913403; 4382. 7465643, 4913409; 4383. 7465659, 4913401; 4384. 7465678, 4913384; 4385. 7465698, 4913361; 4386. 7465736, 4913322; 4387. 7465762, 4913296.

Целе кп: 267/2.

Делови кп: 236/6, 236/7, 236/8, 237/1, 242/2, 244/2, 253/2, 261/1, 261/3, 262/2, 263/1, 263/4, 263/6, 265, 269, 270, 271/3, 273/1, 273/2, 274/1, 275/1, 275/2, 588/3.

Јавна парцела – П88 – КО Мисача, пут – површине 0,46 ha.

Координате преломних тачака: 4359. 7465610, 4913359; 4379. 7465583, 4913383; 4388. 7465569, 4913379; 4389. 7465554, 4913370; 4390. 7465534, 4913364; 4391. 7465490, 4913362; 4392. 7465400, 4913366; 4393. 7465395, 4913360; 4394. 7465387, 4913362; 4395. 7465385, 4913395; 4396. 7465393, 4913396; 4397. 7465399, 4913385; 4398. 7465533, 4913386; 4399. 7465544, 4913390; 4400. 7465557, 4913405.

Целе кп: 254/8, 254/10.

Делови кп: 253/1, 253/2, 253/3, 253/5, 254/2, 254/3, 261/1, 262/28.

Јавна парцела – П89 – КО Мисача, одмориште – 13,85 ha.

Координате преломних тачака: 4409. 7465469, 4913595; 4410. 7465520, 4913506; 4411. 7465577, 4913411; 4412. 7465598, 4913404; 4413. 7465647, 4913436; 4418. 7464458, 4914802; 4419. 7464522, 4914787; 4420. 7464524, 4914788; 4421. 7464569, 4914775; 4422. 7464655, 4914770; 4423. 7464679, 4914765; 4424. 7464694, 4914761; 4425. 7464706, 4914754; 4426. 7464727, 4914757; 4427. 7464749, 4914750; 4428. 7464753, 4914742; 4429. 7464774, 4914725; 4430. 7464822, 4914699; 4431. 7464833, 4914700; 4432. 7464839, 4914699; 4433. 7464846, 4914693; 4434. 7464890, 4914681; 4435. 7464902, 4914676; 4436. 7464931, 4914663; 4437. 7464949, 4914653; 4438. 7464973, 4914648; 4439. 7464994, 4914641; 4440. 7465009, 4914634; 4441. 7465052, 4914606; 4442. 7465068, 4914589; 4443. 7465091, 4914558; 4444. 7465119, 4914524; 4445. 7465121, 4914530; 4446. 7465127, 4914531; 4447. 7465131, 4914507; 4448. 7465147, 4914487; 4449. 7465166, 4914458; 4450. 7465198, 4914410; 4451. 7465228, 4914379; 4452. 7465240, 4914373; 4453. 7465251, 4914360; 4454. 7465251, 4914349; 4455. 7465257, 4914340; 4456. 7465269, 4914317; 4457. 7465287, 4914312; 4458. 7465296, 4914304; 4459. 7465297, 4914292; 4460. 7465295, 4914275; 4461. 7465332, 4914228; 4462. 7465352, 4914199; 4463. 7465367, 4914167; 4464. 7465377, 4914141; 4465. 7465382, 4914117; 4466. 7465385, 4914097; 4467. 7465386, 4914079; 4468. 7465393, 4914061; 4469. 7465396, 4914049; 4470. 7465397, 4914027; 4471. 7465405, 4914021; 4472. 7465425, 4913999; 4473. 7465422, 4913996; 4474. 7465433, 4913980; 4475. 7465434, 4913968; 4476. 7465435, 4913954; 4477. 7465433, 4913952; 4478. 7465432, 4913926; 4479. 7465441, 4913897; 4480. 7465447, 4913871; 4481.



7465462, 4913837; 4482. 7465482, 4913772; 4483. 7465482, 4913764; 4484. 7465500, 4913749; 4485. 7465488, 4913740; 4486. 7465514, 4913658; 4487. 7465540, 4913594; 4488. 7465590, 4913507; 4489. 7465602, 4913483; 4490. 7465610, 4913481; 4491. 7465623, 4913494; 4492. 7465578, 4913564; 4493. 7465569, 4913585; 4494. 7465571, 4913602; 4495. 7465578, 4913619; 4496. 7465589, 4913632; 4497. 7465586, 4913639; 4498. 7465588, 4913647; 4499. 7465604, 4913631; 4500. 7465615, 4913623; 4501. 7465608, 4913617; 4502. 7465604, 4913604; 4503. 7465613, 4913594; 4504. 7465607, 4913589; 4505. 7465629, 4913552; 4506. 7465658, 4913491; 4507. 7465661, 4913475; 4508. 7465658, 4913460; 4509. 7465653, 4913444; 4510. 7465473, 4913603; 4511. 7465440, 4913697; 4512. 7465410, 4913787; 4513. 7465400, 4913831; 4514. 7465391, 4913881; 4515. 7465382, 4913903; 4516. 7465364, 4913926; 4517. 7465352, 4913955; 4518. 7465351, 4913963; 4519. 7465352, 4913992; 4520. 7465345, 4914037; 4521. 7465320, 4914093; 4522. 7465288, 4914169; 4523. 7465274, 4914202; 4524. 7465269, 4914222; 4525. 7465240, 4914250; 4526. 7465218, 4914285; 4527. 7465204, 4914291; 4528. 7465179, 4914336; 4529. 7465171, 4914352; 4530. 7465161, 4914383; 4531. 7465141, 4914403; 4532. 7465124, 4914406; 4533. 7465126, 4914417; 4534. 7465066, 4914466; 4535. 7465003, 4914509; 4536. 7464966, 4914546; 4537. 7464910, 4914591; 4538. 7464876, 4914620; 4539. 7464850, 4914636; 4540. 7464848, 4914633; 4541. 7464843, 4914632; 4542. 7464840, 4914643; 4543. 7464820, 4914654; 4544. 7464733, 4914677; 4545. 7464695, 4914688; 4546. 7464681, 4914672; 4547. 7464674, 4914675; 4548. 7464657, 4914694; 4549. 7464542, 4914735; 4550. 7464463, 4914734; 4551. 7464448, 4914737; 4552. 7464357, 4914723; 4553. 7464351, 4914700; 4554. 7464344, 4914688; 4555. 7464340, 4914684; 4556. 7464319, 4914677; 4557. 7464346, 4914718; 4558. 7464362, 4914737; 4559. 7464401, 4914767; 4560. 7464437, 4914802; 4561. 7464459, 4914825; 4566. 7464357, 4914723; 4569. 7464493, 4914839; 4570. 7464465, 4914817; 4571. 7464449, 4914803; 4572. 7464365, 4914731; 4573. 7464318, 4914663; 4574. 7464312, 4914667; 4575. 7464493, 4914852; 4576. 7464499, 4914845.

Целе кп: 62/1, 62/2, 62/5, 96/2, 160/4.

Делови кп: 53, 56/2, 57, 58, 59, 60/1, 60/2, 63/1, 64/1, 67, 68, 780, 81/3, 82/1, 82/2, 83/1, 83/2, 83/3, 96/1, 96/3, 96/4, 130, 132, 134, 135, 148, 149, 150, 151, 153, 154/1, 154/2, 155/2, 159/1, 159/2, 160/2, 160/5, 160/6, 162/1, 187, 188, 244/1, 245, 246/1, 246/2, 247, 248/1, 249, 250/1, 252/2, 262/1, 262/2, 46/4, 492/1, 492/2, 495, 496, 508, 509/1, 509/2, 510/1, 510/2, 511/1, 513/1, 513/2, 513/3, 514, 586, 588/2, 588/3.

Јавна парцела – П90 – КО Раниловић, пут – 24,19 ha.

Координате преломних тачака: 4552. 7464357, 4914723; 4562. 7464444, 4914799; 4563. 7464416, 4914772; 4564. 7464401, 4914761; 4565. 7464368, 4914734; 4566. 7464357, 4914723; 4567. 7464336, 4914689; 4568. 7464325, 4914673; 4569. 7464493, 4914839; 4570. 7464465, 4914817; 4571. 7464449, 4914803; 4572. 7464365, 4914731; 4573. 7464318, 4914663; 4574. 7464312, 4914667; 4575. 7464493, 4914852; 4576. 7464499, 4914845; 4577. 7464323, 4914694; 4578. 7464332, 4914708; 4579. 7464338, 4914727; 4580. 7464236, 4914730; 4581. 7464221, 4914722; 4582. 7464147, 4914702; 4583. 7464144, 4914694; 4584. 7464126, 4914685; 4585. 7464085, 4914674; 4586. 7464068, 4914664; 4587. 7464060, 4914666; 4588. 7464057, 4914659; 4589. 7464052, 4914656; 4590. 7464045, 4914659; 4591. 7463954, 4914623; 4592. 7463898, 4914595; 4593. 7463843, 4914564; 4594. 7463819, 4914542; 4595. 7463756, 4914466; 4596. 7463738, 4914448; 4597. 7463713, 4914436; 4598. 7463694, 4914431; 4599. 7463681, 4914419;

4600. 7463596, 4914321; 4601. 7463565, 4914276; 4602. 7463525, 4914219; 4603. 7463505, 4914196; 4604. 7463483, 4914151; 4605. 7463452, 4914099; 4606. 7463458, 4914092; 4607. 7463465, 4914080; 4608. 7463470, 4914065; 4609. 7463471, 4914050; 4610. 7463467, 4914036; 4611. 7463456, 4914011; 4612. 7463453, 4913999; 4613. 7463459, 4913991; 4614. 7463448, 4913990; 4615. 7463424, 4913980; 4616. 7463429, 4913989; 4617. 7463429, 4913991; 4618. 7463427, 4914001; 4619. 7463426, 4914019; 4620. 7463441, 4914054; 4621. 7463441, 4914068; 4622. 7463438, 4914078; 4623. 7463431, 4914086; 4624. 7463423, 4914093; 4625. 7463392, 4914060; 4626. 7463409, 4914046; 4627. 7463405, 4914041; 4628. 7463403, 4914043; 4629. 7463378, 4914032; 4630. 7463367, 4914007; 4631. 7463368, 4913996; 4632. 7463355, 4913970; 4633. 7463339, 4913958; 4634. 7463332, 4913955; 4635. 7463297, 4913939; 4636. 7463212, 4913826; 4637. 7463181, 4913791; 4638. 7463171, 4913784; 4639. 7463165, 4913761; 4640. 7463161, 4913766; 4641. 7463158, 4913763; 4642. 7463144, 4913758; 4643. 7463133, 4913748; 4644. 7463085, 4913716; 4645. 7463069, 4913699; 4646. 7463047, 4913682; 4647. 7463031, 4913672; 4648. 7463006, 4913670; 4649. 7462965, 4913648; 4650. 7462845, 4913595; 4651. 7462811, 4913590; 4652. 7462802, 4913593; 4653. 7462797, 4913598; 4654. 7462793, 4913605; 4655. 7462748, 4913599; 4656. 7462691, 4913596; 4657. 7462647, 4913596; 4658. 7462600, 4913600; 4659. 7462591, 4913589; 4660. 7462584, 4913584; 4661. 7462577, 4913583; 4662. 7462568, 4913586; 4663. 7462562, 4913581; 4664. 7462553, 4913585; 4665. 7462537, 4913594; 4666. 7462527, 4913591; 4667. 7462458, 4913610; 4668. 7462411, 4913601; 4669. 7462404, 4913601; 4670. 7462399, 4913603; 4671. 7462375, 4913616; 4672. 7462363, 4913620; 4673. 7462344, 4913630; 4674. 7462326, 4913634; 4675. 7462308, 4913635; 4676. 7462280, 4913628; 4677. 7462231, 4913623; 4678. 7462228, 4913621; 4679. 7462213, 4913617; 4680. 7462186, 4913617; 4681. 7462171, 4913620; 4682. 7462158, 4913612; 4683. 7462126, 4913600; 4684. 7462122, 4913593; 4685. 7462109, 4913590; 4686. 7462090, 4913579; 4687. 7462069, 4913560; 4688. 7462064, 4913549; 4689. 7462036, 4913520; 4690. 7462028, 4913517; 4691. 7462017, 4913517; 4692. 7462008, 4913512; 4693. 7461986, 4913502; 4694. 7461978, 4913507; 4695. 7461938, 4913470; 4696. 7461930, 4913452; 4697. 7461922, 4913443; 4698. 7461921, 4913430; 4699. 7461919, 4913427; 4700. 7461915, 4913421; 4701. 7461906, 4913420; 4702. 7461899, 4913421; 4703. 7461892, 4913423; 4704. 7461869, 4913402; 4705. 7461851, 4913389; 4706. 7461807, 4913365; 4707. 7461782, 4913348; 4708. 7461767, 4913341; 4709. 7461759, 4913354; 4710. 7461750, 4913359; 4711. 7461729, 4913352; 4712. 7461714, 4913321; 4713. 7461691, 4913282; 4714. 7461630, 4913280; 4715. 7461617, 4913286; 4716. 7461626, 4913298; 4717. 7461606, 4913370; 4718. 7461627, 4913460; 4719. 7461712, 4913473; 4720. 7461728, 4913481; 4721. 7461749, 4913489; 4722. 7461757, 4913476; 4723. 7461774, 4913439; 4724. 7461871, 4913503; 4725. 7461934, 4913518; 4726. 7461935, 4913529; 4727. 7461944, 4913527; 4728. 7461981, 4913557; 4729. 7461978, 4913562; 4730. 7461979, 4913571; 4731. 7461982, 4913576; 4732. 7461986, 4913580; 4733. 7462042, 4913624; 4734. 7462061, 4913629; 4735. 7462083, 4913643; 4736. 7462147, 4913670; 4737. 7462207, 4913683; 4738. 7462225, 4913688; 4739. 7462225, 4913686; 4740. 7462292, 4913696; 4741. 7462363, 4913709; 4742. 7462364, 4913703; 4743. 7462380, 4913706; 4744. 7462386, 4913711; 4745. 7462399, 4913715; 4746. 7462407, 4913715; 4747. 7462458, 4913697; 4748. 7462474, 4913690; 4749. 7462482, 4913674; 4750. 7462487, 4913662; 4751. 7462501, 4913660; 4752. 7462544, 4913652; 4753. 7462553, 4913654; 4754. 7462553, 4913652; 4755. 7462580, 4913661; 4756. 7462589, 4913659; 4757. 7462611, 4913639; 4758. 7462712, 4913636; 4759. 7462738, 4913641; 4760. 7462763, 4913644; 4761.

7462805, 4913669; 4762. 7462820, 4913669; 4763. 7462857, 4913676; 4764. 7462924, 4913696; 4765. 7462940, 4913704; 4766. 7462969, 4913712; 4767. 7462983, 4913712; 4768. 7463034, 4913738; 4769. 7463041, 4913746; 4770. 7463053, 4913753; 4771. 7463091, 4913794; 4772. 7463088, 4913815; 4773. 7463102, 4913826; 4774. 7463128, 4913828; 4775. 7463154, 4913851; 4776. 7463171, 4913873; 4777. 7463210, 4913920; 4778. 7463230, 4913937; 4779. 7463257, 4913971; 4780. 7463269, 4913983; 4781. 7463286, 4914017; 4782. 7463299, 4914033; 4783. 7463337, 4914073; 4784. 7463350, 4914091; 4785. 7463350, 4914099; 4786. 7463356, 4914101; 4787. 7463377, 4914132; 4788. 7463310, 4914203; 4789. 7463294, 4914219; 4790. 7463275, 4914245; 4791. 7463261, 4914252; 4792. 7463266, 4914261; 4793. 7463291, 4914248; 4794. 7463379, 4914173; 4795. 7463396, 4914157; 4796. 7463410, 4914175; 4797. 7463442, 4914213; 4798. 7463512, 4914289; 4799. 7463531, 4914321; 4800. 7463543, 4914338; 4801. 7463554, 4914349; 4802. 7463637, 4914462; 4803. 7463645, 4914471; 4804. 7463665, 4914488; 4805. 7463693, 4914508; 4806. 7463706, 4914526; 4807. 7463784, 4914584; 4808. 7463808, 4914604; 4809. 7463847, 4914630; 4810. 7463913, 4914667; 4811. 7463985, 4914708; 4812. 7464004, 4914717; 4813. 7464014, 4914724; 4814. 7464005, 4914733; 4815. 7463996, 4914744; 4816. 7463989, 4914756; 4817. 7463981, 4914779; 4818. 7463986, 4914782; 4819. 7464000, 4914768; 4820. 7464019, 4914744; 4821. 7464042, 4914737; 4822. 7464074, 4914749; 4823. 7464107, 4914775; 4824. 7464115, 4914775; 4825. 7464133, 4914769; 4826. 7464188, 4914784; 4827. 7464238, 4914798; 4828. 7464284, 4914810; 4829. 7464285, 4914808; 4830. 7464304, 4914814; 4831. 7464322, 4914817; 4832. 7464398, 4914820; 4833. 7464428, 4914818; 4834. 7464452, 4914826; 4835. 7464474, 4914842.

Целе КП: 2259/2, 2259/5, 2473/2, 2616/1, 2616/2, 2654, 2655/1, 2655/2, 2684/1.

Делови КП: 2242/8, 2252, 2253, 2257, 2258, 2259/1, 2259/3, 2259/4, 2259/6, 2260, 2262/1, 2262/2, 2263, 2264, 2267/1, 2268/2, 2432/1, 2432/2, 2432/5, 2471/3, 2474, 2480/1, 2480/2, 2480/3, 2480/4, 2481/1, 2484, 2486, 2487/1, 2487/2, 2488, 2489, 2490, 2492/4, 2493, 2494, 2495, 2496, 2499, 2506/1, 2617, 2618, 2619, 2620/1, 2622, 2623, 2651/1, 2651/2, 2653, 2659, 2666, 2667, 2668, 2669/1, 2674, 2675, 2676, 2677, 2680/2, 2684/2, 2685, 2686, 2812, 2819, 2829, 2830, 2843

Јавна парцела – П91 – КО Мисача/Раниловићи, пут – површине 0,04 ха.

Координате преломних тачака: 4613. 7463459, 4913991; 4614. 7463448, 4913990; 4615. 7463424, 4913980; 4836. 7463464, 4913993; 4837. 7463467, 4913985; 4838. 7463427, 4913973.

Делови КП: 2843.

Јавна парцела – П92 – КО Буковик, пут – површине 1,85 ха.

Координате преломних тачака: 4839. 7461084, 4912627; 4840. 7461075, 4912627; 4841. 7461055, 4912617; 4842. 7461044, 4912609; 4843. 7461049, 4912602; 4844. 7461039, 4912582; 4845. 7461039, 4912570; 4846. 7461035, 4912563; 4847. 7461018, 4912547; 4848. 7461012, 4912545; 4849. 7461006, 4912522; 4850. 7460996, 4912509; 4851. 7460973, 4912466; 4852. 7460972, 4912445; 4853. 7460959, 4912431; 4854. 7460957, 4912420; 4855. 7460941, 4912393; 4856. 7460932, 4912382; 4857. 7460908, 4912359; 4858. 7460895, 4912349; 4859. 7460889, 4912338; 4860. 7460879, 4912325; 4861. 7460868, 4912310; 4862. 7460814, 4912242; 4863. 7460748, 4912124; 4864. 7460740, 4912063; 4865. 7460681, 4911894; 4866. 7460677, 4911884; 4867. 7460664, 4911867; 4868. 7460619, 4911825; 4869. 7460524, 4911628; 4870. 7460527, 4911606; 4871. 7460516, 4911618; 4872. 7460510, 4911631; 4873. 7460514, 4911648; 4874. 7460527, 4911670; 4875. 7460529, 4911688; 4876. 7460524, 4911712; 4877. 7460546, 4911716;

4878. 7460558, 4911729; 4879. 7460552, 4911752; 4880. 7460555, 4911769; 4881. 7460570, 4911776; 4882. 7460573, 4911793; 4883. 7460592, 4911794; 4884. 7460597, 4911810; 4885. 7460617, 4911842; 4886. 7460623, 4911856; 4887. 7460641, 4911857; 4888. 7460662, 4911884; 4889. 7460665, 4911887; 4890. 7460671, 4911898; 4891. 7460676, 4911909; 4892. 7460687, 4911931; 4893. 7460688, 4911934; 4894. 7460694, 4911952; 4895. 7460691, 4911970; 4896. 7460706, 4911985; 4897. 7460715, 4912000; 4898. 7460721, 4912018; 4899. 7460726, 4912060; 4900. 7460717, 4912078; 4901. 7460725, 4912088; 4902. 7460745, 4912120; 4903. 7460745, 4912139; 4904. 7460752, 4912146; 4905. 7460764, 4912173; 4906. 7460780, 4912195; 4907. 7460779, 4912210; 4908. 7460783, 4912221; 4909. 7460796, 4912225; 4910. 7460807, 4912241; 4911. 7460816, 4912250; 4912. 7460817, 4912265; 4913. 7460830, 4912275; 4914. 7460849, 4912300; 4915. 7460849, 4912321; 4916. 7460857, 4912337; 4917. 7460866, 4912352; 4918. 7460890, 4912363; 4919. 7460912, 4912378; 4920. 7460926, 4912392; 4921. 7460933, 4912408; 4922. 7460946, 4912428; 4923. 7460948, 4912448; 4924. 7460955, 4912475; 4925. 7460959, 4912490; 4926. 7460965, 4912500; 4927. 7460981, 4912530; 4928. 7460997, 4912563; 4929. 7460997, 4912566; 4930. 7461000, 4912582; 4931. 7461003, 4912599; 4932. 7461017, 4912608; 4933. 7461032, 4912615; 4934. 7461057, 4912633; 4935. 7461069, 4912636; 4936. 7461075, 4912635; 4937. 7461080, 4912637; 4938. 7461088, 4912640; 4939. 7460527, 4911606.

Делови кп: 1/1, 1/2, 3, 270/4, 271/2, 272/1, 305/1, 305/11, 305/2, 305/3, 305/4, 305/5, 305/7, 305/8, 320/2, 321/2, 322/1, 322/2, 322/4, 323.

Јавна парцела – П93 – КО Буковик, пут – површине 0,09 ha.

Координате преломних тачака: 4940. 7460501, 4911558; 4941. 7460490, 4911524; 4942. 7460489, 4911486; 4943. 7460481, 4911486; 4944. 7460481, 4911489; 4945. 7460480, 4911513; 4946. 7460479, 4911527; 4947. 7460481, 4911537; 4948. 7460491, 4911542; 4949. 7460496, 4911569; 4950. 7460507, 4911579; 4951. 7460526, 4911585.

Делови кп: 328, 329, 340/1.

Јавна парцела – П94 – КО Партизани, пут – површине 17,52 ha.

Координате преломних тачака: 4870. 7460527, 4911606; 4871. 7460516, 4911618; 4872. 7460510, 4911631; 4873. 7460514, 4911648; 4874. 7460527, 4911670; 4875. 7460529, 4911688; 4876. 7460524, 4911712; 4877. 7460546, 4911716; 4878. 7460558, 4911729; 4879. 7460552, 4911752; 4880. 7460555, 4911769; 4881. 7460570, 4911776; 4882. 7460573, 4911793; 4883. 7460592, 4911794; 4884. 7460597, 4911810; 4885. 7460617, 4911842; 4886. 7460623, 4911856; 4887. 7460641, 4911857; 4888. 7460662, 4911884; 4889. 7460665, 4911887; 4890. 7460671, 4911898; 4891. 7460676, 4911909; 4892. 7460687, 4911931; 4893. 7460688, 4911934; 4894. 7460694, 4911952; 4895. 7460691, 4911970; 4896. 7460706, 4911985; 4897. 7460715, 4912000; 4898. 7460721, 4912018; 4899. 7460726, 4912060; 4900. 7460717, 4912078; 4901. 7460725, 4912088; 4902. 7460745, 4912120; 4903. 7460745, 4912139; 4904. 7460752, 4912146; 4905. 7460764, 4912173; 4906. 7460780, 4912195; 4907. 7460779, 4912210; 4908. 7460783, 4912221; 4909. 7460796, 4912225; 4910. 7460807, 4912241; 4911. 7460816, 4912250; 4912. 7460817, 4912265; 4913. 7460830, 4912275; 4914. 7460849, 4912300; 4915. 7460849, 4912321; 4916. 7460857, 4912337; 4917. 7460866, 4912352; 4918. 7460890, 4912363; 4919. 7460912, 4912378; 4920. 7460926, 4912392; 4921. 7460933, 4912408; 4922. 7460946, 4912428; 4923. 7460948, 4912448; 4924. 7460955, 4912475; 4925. 7460959, 4912490; 4926. 7460965, 4912500; 4927. 7460981, 4912530; 4928. 7460997, 4912563; 4929. 7460997, 4912566; 4930. 7461000, 4912582;

4931. 7461003, 4912599; 4932. 7461017, 4912608; 4933. 7461032, 4912615; 4934. 7461057, 4912633; 4935. 7461069, 4912636; 4936. 7461075, 4912635; 4937. 7461080, 4912637; 4938. 7461088, 4912640; 4939. 7460527, 4911606; 4943. 7460481, 4911486; 4944. 7460481, 4911489; 4945. 7460480, 4911513; 4946. 7460479, 4911527; 4947. 7460481, 4911537; 4948. 7460491, 4911542; 4949. 7460496, 4911569; 4950. 7460507, 4911579; 4951. 7460526, 4911585; 4952. 7460075, 4910917; 4953. 7460101, 4910942; 4954. 7460136, 4910985; 4955. 7460147, 4910995; 4956. 7460156, 4911001; 4957. 7460174, 4911010; 4958. 7460190, 4911018; 4959. 7460193, 4911045; 4960. 7460202, 4911067; 4961. 7460211, 4911082; 4962. 7460215, 4911084; 4963. 7460232, 4911101; 4964. 7460254, 4911144; 4965. 7460255, 4911153; 4966. 7460255, 4911182; 4967. 7460262, 4911196; 4968. 7460265, 4911201; 4969. 7460272, 4911205; 4970. 7460278, 4911207; 4971. 7460287, 4911241; 4972. 7460296, 4911271; 4973. 7460291, 4911279; 4974. 7460277, 4911275; 4975. 7460274, 4911292; 4976. 7460297, 4911305; 4977. 7460295, 4911308; 4978. 7460309, 4911338; 4979. 7460309, 4911348; 4980. 7460312, 4911356; 4981. 7460320, 4911371; 4982. 7460320, 4911393; 4983. 7460328, 4911445; 4984. 7460330, 4911448; 4985. 7460325, 4911456; 4986. 7460334, 4911456; 4987. 7460353, 4911517; 4988. 7460372, 4911564; 4989. 7460420, 4911586; 4990. 7460424, 4911603; 4991. 7460443, 4911610; 4992. 7460451, 4911629; 4993. 7460450, 4911642; 4994. 7460454, 4911664; 4995. 7460458, 4911669; 4996. 7460472, 4911687; 4997. 7460481, 4911691; 4998. 7460484, 4911702; 4999. 7460480, 4911730; 5000. 7460486, 4911750; 5001. 7460494, 4911758; 5002. 7460506, 4911761; 5003. 7460508, 4911793; 5004. 7460518, 4911886; 5005. 7460527, 4911909; 5006. 7460528, 4911964; 5007. 7460534, 4911985; 5008. 7460537, 4911991; 5009. 7460542, 4911996; 5010. 7460564, 4912010; 5011. 7460602, 4912028; 5012. 7460623, 4912048; 5013. 7460649, 4912067; 5014. 7460657, 4912103; 5015. 7460665, 4912132; 5016. 7460669, 4912147; 5017. 7460675, 4912152; 5018. 7460678, 4912158; 5019. 7460678, 4912167; 5020. 7460690, 4912168; 5021. 7460698, 4912197; 5022. 7460706, 4912211; 5023. 7460715, 4912234; 5024. 7460725, 4912255; 5025. 7460753, 4912282; 5026. 7460765, 4912296; 5027. 7460772, 4912316; 5028. 7460782, 4912330; 5029. 7460794, 4912344; 5030. 7460790, 4912352; 5031. 7460803, 4912379; 5032. 7460821, 4912382; 5033. 7460836, 4912401; 5034. 7460848, 4912411; 5035. 7460858, 4912427; 5036. 7460893, 4912478; 5037. 7460910, 4912506; 5038. 7460915, 4912519; 5039. 7460915, 4912528; 5040. 7460926, 4912535; 5041. 7460932, 4912545; 5042. 7460910, 4912600; 5043. 7460911, 4912613; 5044. 7460915, 4912620; 5045. 7460922, 4912623; 5046. 7460935, 4912625; 5047. 7460948, 4912645; 5048. 7460960, 4912652; 5049. 7460972, 4912654; 5050. 7460984, 4912704; 5051. 7460994, 4912705; 5052. 7461035, 4912697; 5053. 7461090, 4912668; 5054. 7461106, 4912676; 5055. 7461114, 4912676; 5056. 7461119, 4912682; 5057. 7461134, 4912673; 5058. 7461125, 4912655; 5059. 7461123, 4912645; 5060. 7461111, 4912644; 5061. 7460532, 4911594; 5062. 7460429, 4911485; 5063. 7460428, 4911462; 5064. 7460426, 4911456; 5065. 7460414, 4911445; 5066. 7460403, 4911413; 5067. 7460379, 4911357; 5068. 7460354, 4911322; 5069. 7460353, 4911299; 5070. 7460339, 4911279; 5071. 7460340, 4911254; 5072. 7460333, 4911247; 5073. 7460324, 4911246; 5074. 7460303, 4911165; 5075. 7460316, 4911155; 5076. 7460299, 4911087; 5077. 7460302, 4911078; 5078. 7460301, 4911069; 5079. 7460292, 4911060; 5080. 7460278, 4911041; 5081. 7460284, 4911034; 5082. 7460273, 4911006; 5083. 7460262, 4910986; 5084. 7460233, 4910974; 5085. 7460231, 4910965; 5086. 7460217, 4910941; 5087. 7460171, 4910884; 5088. 7460144, 4910854; 5089. 7460113, 4910829; 5090. 7460080, 4910808; 5091. 7460048, 4910791; 5092. 7460007, 4910776; 5093. 7459977, 4910844.

Целе кп: 2062/2, 2063/2, 2069/3, 2069/4, 2070/2, 2070/3, 2077/4, 2182, 2190.

Делови кп: 358/6, 358/7, 359/1, 359/2, 359/3, 364, 365, 379/14, 379/19, 2062/1, 2063/3, 2066/4, 2066/5, 2069/1, 2069/2, 2070/1, 2071/2, 2071/3, 2071/4, 2076/4, 2076/6, 2076/7, 2077/3, 2171/2, 2171/3, 2171/5, 2171/7, 2172/2, 2175/10, 2175/9, 2176/1, 2176/2, 2176/3, 2177, 2178, 2179, 2180, 2181, 2184, 2185, 2186, 2188/1, 2188/2, 2188/5, 2188/6, 2189, 2191, 2197, 2257/1, 2257/2, 2257/4, 2260/1, 2260/2, 2260/3, 2264.

Јавна парцела – П95 – КО Партизани, петља – површине 11,39 ха.

Координате преломних тачака: 5092. 7460007, 4910776; 5093. 7459977, 4910844; 5094. 7459964, 4910760; 5095. 7459987, 4910680; 5096. 7459999, 4910673; 5097. 7460031, 4910658; 5098. 7460055, 4910641; 5099. 7460080, 4910618; 5100. 7460097, 4910592; 5101. 7460110, 4910569; 5102. 7460118, 4910547; 5103. 7460125, 4910519; 5104. 7460128, 4910491; 5105. 7460124, 4910460; 5106. 7460118, 4910432; 5107. 7460102, 4910410; 5108. 7460009, 4910297; 5109. 7460004, 4910277; 5110. 7459992, 4910278; 5111. 7459953, 4910237; 5112. 7459944, 4910220; 5113. 7459947, 4910213; 5114. 7459967, 4910218; 5115. 7459997, 4910217; 5116. 7460037, 4910230; 5117. 7460041, 4910215; 5118. 7459990, 4910195; 5119. 7459963, 4910162; 5120. 7459949, 4910106; 5121. 7459936, 4910062; 5122. 7459938, 4910040; 5123. 7459942, 4910024; 5124. 7459946, 4910016; 5125. 7459938, 4910010; 5126. 7459933, 4910018; 5127. 7459928, 4910038; 5128. 7459926, 4910063; 5129. 7459937, 4910102; 5130. 7459935, 4910108; 5131. 7459896, 4910129; 5132. 7459888, 4910174; 5133. 7459797, 4910161; 5134. 7459768, 4910160; 5135. 7459771, 4910174; 5136. 7459843, 4910186; 5137. 7459900, 4910208; 5138. 7459902, 4910219; 5139. 7459911, 4910250; 5140. 7459918, 4910264; 5141. 7459929, 4910277; 5142. 7459957, 4910308; 5143. 7459997, 4910345; 5144. 7460003, 4910355; 5145. 7460005, 4910369; 5146. 7460023, 4910366; 5147. 7460032, 4910373; 5148. 7460037, 4910383; 5149. 7460068, 4910416; 5150. 7460084, 4910439; 5151. 7460095, 4910483; 5152. 7460095, 4910522; 5153. 7460084, 4910570; 5154. 7460064, 4910599; 5155. 7460048, 4910613; 5156. 7460030, 4910625; 5157. 7459996, 4910635; 5158. 7459989, 4910639; 5159. 7459986, 4910630; 5160. 7459980, 4910620; 5161. 7459941, 4910572; 5162. 7459917, 4910586; 5163. 7459936, 4910606; 5164. 7459957, 4910625; 5165. 7459967, 4910643; 5166. 7459934, 4910647; 5167. 7459930, 4910642; 5168. 7459925, 4910642; 5169. 7459921, 4910648; 5170. 7459886, 4910650; 5171. 7459852, 4910641; 5172. 7459847, 4910637; 5173. 7459837, 4910631; 5174. 7459824, 4910629; 5175. 7459808, 4910631; 5176. 7459796, 4910638; 5177. 7459782, 4910637; 5178. 7459750, 4910637; 5179. 7459730, 4910640; 5180. 7459710, 4910648; 5181. 7459698, 4910659; 5182. 7459682, 4910683; 5183. 7459668, 4910714; 5184. 7459617, 4910745; 5185. 7459602, 4910756; 5186. 7459567, 4910805; 5187. 7459572, 4910756; 5188. 7459557, 4910833; 5189. 7459561, 4910836; 5190. 7459647, 4910832; 5191. 7459676, 4910867; 5192. 7459712, 4910900; 5193. 7459738, 4910910; 5194. 7459763, 4910911; 5195. 7459782, 4910907; 5196. 7459799, 4910898; 5197. 7459810, 4910889; 5198. 7459827, 4910861; 5199. 7459843, 4910822; 5200. 7459861, 4910815; 5201. 7459914, 4910824; 5202. 7459914, 4910834; 5203. 7459905, 4910864; 5204. 7459887, 4910868; 5205. 7459863, 4910880; 5206. 7459854, 4910887; 5207. 7459856, 4910890; 5208. 7459866, 4910888; 5209. 7459883, 4910883; 5210. 7459895, 4910883; 5211. 7459893, 4910902; 5212. 7459889, 4910914; 5213. 7459893, 4910915; 5214. 7459896, 4910910; 5215. 7459900, 4910909; 5216. 7459905, 4910902; 5217. 7459923, 4910870; 5218. 7459937, 4910840; 5219. 7459941, 4910831.

Целе кп: 2201/3, 2204/1, 2204/2, 2204/3, 2205, 2208/3, 2210/1, 2211, 2212/1, 2212/2, 2272/10, 2272/2.

Делови кп: 2164/1, 2200/4, 2201/1, 2201/2, 2201/4, 2201/5, 2202/1, 2202/2, 2206/1, 2208/1, 2208/2, 2208/4, 2210/2, 2212/3, 2213/1, 2213/2, 2219, 2220, 2223, 2252/16, 2252/2, 2255/1, 2255/2, 2256, 2257/1, 2257/2, 2257/4, 2257/5, 2260/1, 2269/1, 2269/3, 2270/1, 2270/4, 2270/5, 2271/1, 2271/2, 2272/1, 2272/11, 2272/8, 2272/9, 2299, 2300/1, 2300/2, 3131/1, 3136, 3149/7.

Јавна парцела – П96 – КО Партизани, пут – површине 19,62 ha.

Координате преломних тачака: 5186. 7456654, 4910631; 5187. 7456652, 4910623; 5188. 7456646, 4910612; 5189. 7456686, 4910580; 5190. 7456692, 4910586; 5191. 7456702, 4910576; 5192. 7456704, 4910577; 5193. 7456713, 4910574; 5194. 7456721, 4910580; 5195. 7456723, 4910585; 5196. 7456737, 4910596; 5197. 7456744, 4910613; 5198. 7456755, 4910614; 5199. 7456756, 4910597; 5200. 7456750, 4910588; 5201. 7456749, 4910580; 5202. 7456789, 4910571; 5203. 7456797, 4910581; 5204. 7456798, 4910585; 5205. 7456802, 4910584; 5206. 7456801, 4910582; 5207. 7456801, 4910574; 5208. 7456799, 4910568; 5209. 7456833, 4910566; 5210. 7456844, 4910565; 5211. 7456840, 4910551; 5212. 7456857, 4910537; 5213. 7456889, 4910547; 5214. 7456923, 4910550; 5215. 7456946, 4910548; 5216. 7456958, 4910545; 5217. 7456988, 4910540; 5218. 7456995, 4910542; 5219. 7457001, 4910544; 5220. 7457022, 4910543; 5221. 7457031, 4910541; 5222. 7457050, 4910549; 5223. 7457061, 4910551; 5224. 7457080, 4910553; 5225. 7457101, 4910553; 5226. 7457126, 4910550; 5227. 7457126, 4910548; 5228. 7457159, 4910552; 5229. 7457159, 4910548; 5230. 7457196, 4910553; 5231. 7457211, 4910567; 5232. 7457219, 4910571; 5233. 7457234, 4910571; 5234. 7457262, 4910586; 5235. 7457302, 4910579; 5236. 7457420, 4910588; 5237. 7457430, 4910596; 5238. 7457433, 4910622; 5239. 7457446, 4910609; 5240. 7457447, 4910593; 5241. 7457459, 4910596; 5242. 7457476, 4910603; 5243. 7457482, 4910598; 5244. 7457480, 4910593; 5245. 7457563, 4910604; 5246. 7457568, 4910608; 5247. 7457569, 4910619; 5248. 7457572, 4910618; 5249. 7457576, 4910625; 5250. 7457579, 4910623; 5251. 7457577, 4910618; 5252. 7457579, 4910606; 5253. 7457641, 4910615; 5254. 7457642, 4910619; 5255. 7457647, 4910625; 5256. 7457657, 4910631; 5257. 7457668, 4910628; 5258. 7457740, 4910645; 5259. 7457750, 4910644; 5260. 7457796, 4910664; 5261. 7457811, 4910676; 5262. 7457826, 4910687; 5263. 7457829, 4910687; 5264. 7457868, 4910707; 5265. 7457922, 4910734; 5266. 7457972, 4910752; 5267. 7458019, 4910765; 5268. 7458063, 4910775; 5269. 7458087, 4910793; 5270. 7458095, 4910803; 5271. 7458085, 4910809; 5272. 7458056, 4910816; 5273. 7458030, 4910813; 5274. 7458035, 4910822; 5275. 7458067, 4910832; 5276. 7458073, 4910848; 5277. 7458081, 4910845; 5278. 7458085, 4910830; 5279. 7458092, 4910828; 5280. 7458114, 4910809; 5281. 7458122, 4910786; 5282. 7458124, 4910777; 5283. 7458146, 4910778; 5284. 7458193, 4910769; 5285. 7458206, 4910760; 5286. 7458229, 4910751; 5287. 7458240, 4910757; 5288. 7458259, 4910764; 5289. 7458257, 4910770; 5290. 7458264, 4910764; 5291. 7458270, 4910764; 5292. 7458288, 4910756; 5293. 7458307, 4910746; 5294. 7458315, 4910743; 5295. 7458316, 4910730; 5296. 7458323, 4910731; 5297. 7458356, 4910727; 5298. 7458377, 4910720; 5299. 7458402, 4910706; 5300. 7458459, 4910667; 5301. 7458479, 4910681; 5302. 7458495, 4910689; 5303. 7458506, 4910673; 5304. 7458514, 4910670; 5305. 7458525, 4910652; 5306. 7458538, 4910645; 5307. 7458555, 4910627; 5308. 7458653, 4910550; 5309. 7458659, 4910549; 5310. 7458667, 4910574; 5311. 7458696, 4910595; 5312. 7458694, 4910584; 5313. 7458676, 4910569; 5314. 7458716, 4910572; 5315. 7458722, 4910547; 5316. 7458755,

4910544; 5317. 7458754, 4910534; 5318. 7458854, 4910527; 5319. 7458892, 4910522; 5320. 7458912, 4910524; 5321. 7458920, 4910521; 5322. 7458923, 4910517; 5323. 7458984, 4910531; 5324. 7458996, 4910557; 5325. 7459005, 4910567; 5326. 7459012, 4910567; 5327. 7459016, 4910565; 5328. 7459015, 4910556; 5329. 7459022, 4910554; 5330. 7459079, 4910579; 5331. 7459109, 4910602; 5332. 7459117, 4910603; 5333. 7459125, 4910600; 5334. 7459160, 4910631; 5335. 7459182, 4910642; 5336. 7459191, 4910671; 5337. 7459197, 4910685; 5338. 7459204, 4910683; 5339. 7459204, 4910671; 5340. 7459279, 4910722; 5341. 7459352, 4910766; 5342. 7459410, 4910790; 5343. 7459445, 4910799; 5344. 7459481, 4910803; 5345. 7459488, 4910800; 5346. 7459494, 4910793; 5347. 7459558, 4910756; 5348. 7459553, 4910761; 5349. 7459498, 4910752; 5350. 7459500, 4910745; 5351. 7459496, 4910734; 5352. 7459486, 4910727; 5353. 7459436, 4910732; 5354. 7459306, 4910673; 5355. 7459240, 4910635; 5356. 7459238, 4910623; 5357. 7459226, 4910610; 5358. 7459195, 4910587; 5359. 7459192, 4910580; 5360. 7459188, 4910582; 5361. 7459186, 4910558; 5362. 7459182, 4910540; 5363. 7459178, 4910538; 5364. 7459172, 4910537; 5365. 7459169, 4910555; 5366. 7459167, 4910574; 5367. 7459169, 4910588; 5368. 7459167, 4910588; 5369. 7459130, 4910562; 5370. 7459130, 4910549; 5371. 7459128, 4910543; 5372. 7459122, 4910538; 5373. 7459095, 4910530; 5374. 7459039, 4910500; 5375. 7459030, 4910499; 5376. 7459024, 4910503; 5377. 7458994, 4910498; 5378. 7458990, 4910456; 5379. 7458984, 4910451; 5380. 7458983, 4910439; 5381. 7458979, 4910428; 5382. 7458973, 4910426; 5383. 7458961, 4910450; 5384. 7458961, 4910485; 5385. 7458925, 4910479; 5386. 7458921, 4910475; 5387. 7458915, 4910472; 5388. 7458848, 4910467; 5389. 7458824, 4910466; 5390. 7458790, 4910469; 5391. 7458742, 4910481; 5392. 7458752, 4910450; 5393. 7458747, 4910448; 5394. 7458739, 4910460; 5395. 7458735, 4910460; 5396. 7458715, 4910470; 5397. 7458709, 4910476; 5398. 7458705, 4910481; 5399. 7458702, 4910490; 5400. 7458702, 4910496; 5401. 7458666, 4910508; 5402. 7458628, 4910522; 5403. 7458608, 4910533; 5404. 7458571, 4910532; 5405. 7458570, 4910547; 5406. 7458558, 4910554; 5407. 7458536, 4910569; 5408. 7458512, 4910583; 5409. 7458502, 4910593; 5410. 7458476, 4910604; 5411. 7458452, 4910624; 5412. 7458417, 4910641; 5413. 7458371, 4910664; 5414. 7458353, 4910666; 5415. 7458327, 4910683; 5416. 7458315, 4910680; 5417. 7458253, 4910697; 5418. 7458245, 4910692; 5419. 7458241, 4910702; 5420. 7458228, 4910709; 5421. 7458123, 4910703; 5422. 7458113, 4910644; 5423. 7458109, 4910631; 5424. 7458106, 4910631; 5425. 7458103, 4910617; 5426. 7458097, 4910617; 5427. 7458095, 4910640; 5428. 7458098, 4910667; 5429. 7458099, 4910699; 5430. 7458016, 4910687; 5431. 7457944, 4910670; 5432. 7457860, 4910642; 5433. 7457855, 4910642; 5434. 7457805, 4910619; 5435. 7457776, 4910599; 5436. 7457738, 4910586; 5437. 7457722, 4910585; 5438. 7457669, 4910570; 5439. 7457661, 4910569; 5440. 7457650, 4910572; 5441. 7457646, 4910578; 5442. 7457551, 4910565; 5444. 7457530, 4910563; 5445. 7457501, 4910559; 5446. 7457515, 4910542; 5447. 7457485, 4910510; 5448. 7457458, 4910536; 5449. 7457459, 4910538; 5450. 7457414, 4910519; 5451. 7457405, 4910517; 5452. 7457384, 4910499; 5453. 7457379, 4910507; 5454. 7457352, 4910486; 5454a. 7457339, 4910472; 5454б. 7457330, 4910455; 5454в. 7457327, 4910436; 5454г. 7457334, 4910393; 5454д. 7457329, 4910392; 5454е. 7457322, 4910435; 5454е. 7457325, 4910456; 5454ж. 7457335, 4910475; 5454з. 7457349, 4910490; 5454и. 7457376, 4910511; 5456. 7457371, 4910518; 5457. 7457403, 4910543; 5458. 7457401, 4910546; 5459. 7457313, 4910534; 5460. 7457307, 4910531; 5461. 7457303, 4910524; 5462. 7457297, 4910520; 5463. 7457273, 4910520; 5464. 7457258, 4910516; 5465. 7457252, 4910517; 5467. 7457215, 4910519; 5468. 7457208, 4910512; 5469. 7457200, 4910508; 5470.



7457191, 4910510; 5471. 7457186, 4910517; 5472. 7457162, 4910515; 5473. 7457154, 4910513; 5474. 7457143, 4910502; 5475. 7457121, 4910491; 5476. 7457115, 4910507; 5477. 7457076, 4910502; 5478. 7457051, 4910489; 5479. 7457048, 4910491; 5480. 7456974, 4910480; 5481. 7456941, 4910479; 5482. 7456899, 4910481; 5483. 7456857, 4910486; 5484. 7456832, 4910492; 5485. 7456817, 4910491; 5486. 7456804, 4910487; 5487. 7456784, 4910483; 5488. 7456770, 4910486; 5489. 7456715, 4910499; 5490. 7456693, 4910508; 5491. 7456680, 4910514; 5492. 7456668, 4910493; 5493. 7456661, 4910493; 5494. 7456658, 4910509; 5495. 7456660, 4910516; 5496. 7456664, 4910524; 5497. 7456644, 4910536; 5498. 7456648, 4910541; 5499. 7456644, 4910545; 5500. 7456606, 4910555; 5501. 7456603, 4910551; 5502. 7456596, 4910532; 5503. 7456585, 4910516; 5504. 7456561, 4910528; 5505. 7456568, 4910537; 5506. 7456571, 4910561; 5507. 7456576, 4910595; 5508. 7456596, 4910592; 5509. 7456610, 4910602; 5510. 7456619, 4910622; 5511. 7456526, 4910566; 5512. 7456535, 4910592; 5513. 7456553, 4910603; 5514. 7456622, 4910629; 5515. 7456629, 4910641; 5516. 7459567, 4910805; 5517. 7459572, 4910756.

Целе кп: 2215/6, 2368/6, 2369, 2484/2, 2486/2, 2506, 2517/4, 2827/2, 2840, 2854/1, 2854/2, 2854/3, 2854/4, 2859/3, 2861/2, 2861/3, 2862/3.

Делови кп: 2213/2, 2214/2, 2214/3, 2214/9, 2215/1, 2215/2, 2215/3, 2215/4, 2215/5, 2219, 2367/1, 2368/1, 2368/2, 2368/3, 2368/4, 2368/5, 2368/7, 2372/3, 2373, 2374, 2375/1, 2382/1, 2382/3, 2384, 2405, 2438, 2439, 2455/1, 2455/2, 2455/3, 2455/4, 2455/5, 2455/6, 2473/2, 2473/3, 2473/4, 2475, 2476, 2477, 2478, 2479/1, 2481, 2482, 2483, 2484/1, 2486/1, 2487/2, 2496/1, 2498/1, 2501/1, 2501/2, 2503, 2504/1, 2504/2, 2508, 2509/1, 2509/2, 2511, 2512/1, 2512/2, 2513, 2514/1, 2514/2, 2516/1, 2516/2, 2516/3, 2517/3, 2518/3, 2518/5, 2519/2, 2543, 2545, 2547, 2565/1, 2565/3, 2565/4, 2575/2, 2575/3, 2578/13, 2579/2, 2579/3, 2580/11, 2580/12, 2580/13, 2580/14, 2580/15, 2580/16, 2580/2, 2580/4, 2581/2, 2583/1, 2583/9, 2583/15, 2583/17, 2583/18, 2583/25, 2585/1, 2585/2, 2586/1, 2586/2, 2587/1, 2587/2, 2588, 2589, 2590/1, 2591/7, 2592/3, 2821/2, 2821/4, 2824/10, 2824/5, 2824/6, 2826/1, 2827/1, 2828/1, 2828/2, 2829/1, 2829/2, 2830/2, 2839/22, 2839/30, 2839/32, 2839/33, 2841, 2847/1, 2848/1, 2848/2, 2848/3, 2849, 2850, 2851, 2852/1, 2852/2, 2853, 2854/5, 2855/2, 2857, 2858, 2859/1, 2859/2, 2860/1, 2860/2, 2862/1, 2862/6, 3131/1, 3136, 3142, 3144/1, 3145/1, 3160.

Јавна парцела – П96а – КО Партизани, пут – површине 0,09 ха.

Координате преломних тачака: 5455. 7457391, 4910387; 5455а. 7457396, 4910388; 5455б. 7457397, 4910365; 5455в. 7457404, 4910337; 5455г. 7457403, 4910335; 5455д. 7457404, 4910335; 5455ђ. 7457405, 4910332; 5455е. 7457417, 4910316; 5455ж. 7457423, 4910296; 5455з. 7457419, 4910282; 5455и. 7457391, 4910271; 5455ј. 7457391, 4910271; 5455к. 7457365, 4910261; 5455л. 7457356, 4910251; 5455љ. 7457354, 4910257; 5455м. 7457364, 4910267; 5455н. 7457404, 4910282; 5455њ. 7457405, 4910281; 5455о. 7457406, 4910282; 5455п. 7457415, 4910286; 5455р. 7457417, 4910296; 5455с. 7457416, 4910300; 5455т. 7457416, 4910301; 5455ћ. 7457415, 4910303; 5455у. 7457412, 4910314; 5455ф. 7457400, 4910330; 5455х. 7457392, 4910364.

Делови кп: 2616/2, 2616/4, 2616/5, 3131/1.

Јавна парцела – П97 – КО Прогореоци, пут – површине 9,67 ха.

Координате преломних тачака: 5550. 7456507, 4910600; 5551. 7456498, 4910570; 5552. 7456492, 4910563; 5553. 7456462, 4910561; 5554. 7456458, 4910550; 5555. 7456443, 4910539; 5556. 7456391, 4910536; 5557. 7456380, 4910539; 5558. 7456309, 4910503; 5559. 7456286,

4910488; 5560. 7456282, 4910490; 5561. 7456251, 4910481; 5562. 7456210, 4910475; 5563. 7456164, 4910475; 5564. 7456157, 4910464; 5565. 7456163, 4910455; 5566. 7456150, 4910449; 5567. 7456151, 4910447; 5568. 7456149, 4910442; 5569. 7456115, 4910439; 5570. 7456111, 4910449; 5571. 7456088, 4910450; 5572. 7456078, 4910458; 5573. 7456060, 4910455; 5574. 7456059, 4910437; 5575. 7456061, 4910427; 5576. 7456075, 4910403; 5577. 7456077, 4910389; 5578. 7456070, 4910382; 5579. 7456061, 4910396; 5580. 7456052, 4910403; 5581. 7456042, 4910421; 5582. 7456041, 4910424; 5583. 7456038, 4910423; 5584. 7456031, 4910442; 5585. 7456025, 4910453; 5586. 7455969, 4910452; 5587. 7455902, 4910464; 5588. 7455790, 4910496; 5589. 7455751, 4910510; 5590. 7455728, 4910521; 5591. 7455707, 4910520; 5592. 7455698, 4910524; 5593. 7455692, 4910533; 5594. 7455691, 4910539; 5595. 7455647, 4910553; 5596. 7455640, 4910550; 5597. 7455637, 4910556; 5598. 7455581, 4910566; 5599. 7455531, 4910568; 5600. 7455506, 4910568; 5601. 7455505, 4910562; 5602. 7455500, 4910556; 5603. 7455494, 4910552; 5604. 7455462, 4910546; 5605. 7455458, 4910541; 5606. 7455444, 4910537; 5607. 7455431, 4910548; 5608. 7455424, 4910549; 5609. 7455403, 4910539; 5610. 7455313, 4910501; 5611. 7455310, 4910496; 5612. 7455282, 4910485; 5613. 7455258, 4910461; 5614. 7455228, 4910447; 5615. 7455185, 4910444; 5616. 7455176, 4910446; 5617. 7455171, 4910449; 5618. 7455127, 4910435; 5619. 7455127, 4910432; 5620. 7455105, 4910434; 5621. 7455114, 4910493; 5622. 7455127, 4910497; 5623. 7455158, 4910505; 5624. 7455179, 4910504; 5625. 7455212, 4910525; 5626. 7455215, 4910529; 5627. 7455221, 4910534; 5628. 7455228, 4910536; 5629. 7455234, 4910535; 5630. 7455258, 4910536; 5631. 7455283, 4910551; 5632. 7455317, 4910570; 5633. 7455360, 4910586; 5634. 7455388, 4910592; 5635. 7455403, 4910590; 5636. 7455411, 4910597; 5637. 7455409, 4910607; 5638. 7455426, 4910607; 5639. 7455428, 4910602; 5640. 7455439, 4910604; 5641. 7455459, 4910603; 5642. 7455469, 4910600; 5643. 7455489, 4910608; 5644. 7455494, 4910609; 5645. 7455501, 4910607; 5646. 7455506, 4910602; 5647. 7455552, 4910603; 5648. 7455595, 4910598; 5649. 7455641, 4910590; 5650. 7455684, 4910578; 5651. 7455735, 4910581; 5652. 7455735, 4910572; 5653. 7455744, 4910566; 5654. 7455751, 4910568; 5655. 7455758, 4910568; 5656. 7455772, 4910567; 5657. 7455781, 4910563; 5658. 7455797, 4910558; 5659. 7455813, 4910556; 5660. 7455857, 4910546; 5661. 7455858, 4910549; 5662. 7455864, 4910545; 5663. 7455869, 4910552; 5664. 7455876, 4910551; 5665. 7455900, 4910548; 5666. 7455912, 4910544; 5667. 7455988, 4910536; 5668. 7455997, 4910537; 5669. 7456006, 4910536; 5670. 7456019, 4910531; 5671. 7456019, 4910545; 5672. 7456015, 4910548; 5673. 7455997, 4910553; 5674. 7455969, 4910559; 5675. 7455961, 4910561; 5676. 7455947, 4910569; 5677. 7455939, 4910577; 5678. 7455934, 4910588; 5679. 7455924, 4910596; 5680. 7455930, 4910602; 5681. 7455945, 4910597; 5682. 7455965, 4910584; 5683. 7455966, 4910588; 5684. 7455975, 4910599; 5685. 7455979, 4910599; 5686. 7455988, 4910583; 5687. 7456006, 4910576; 5688. 7456022, 4910574; 5689. 7456058, 4910578; 5690. 7456059, 4910571; 5691. 7456048, 4910568; 5692. 7456053, 4910561; 5693. 7456060, 4910544; 5694. 7456064, 4910529; 5695. 7456065, 4910512; 5696. 7456084, 4910512; 5697. 7456101, 4910520; 5698. 7456117, 4910510; 5699. 7456126, 4910508; 5700. 7456132, 4910508; 5701. 7456136, 4910511; 5702. 7456144, 4910521; 5703. 7456201, 4910565; 5704. 7456222, 4910576; 5705. 7456250, 4910586; 5706. 7456288, 4910596; 5707. 7456315, 4910596; 5708. 7456329, 4910589; 5709. 7456339, 4910589; 5710. 7456354, 4910589; 5711. 7456374, 4910586; 5712. 7456385, 4910596; 5713. 7456392, 4910598; 5714. 7456430, 4910597; 5715. 7456437, 4910595; 5716. 7456477, 4910599.

Целе кп: 1007/2, 1052/3.

Делови кп: 954, 961, 962, 963, 964, 967/2, 998, 1003/1, 1003/2, 1003/3, 1004/1, 1004/2, 1007/1, 1007/10, 1007/3, 1007/5, 1007/6, 1007/8, 1008/1, 1009, 1010, 1012/1, 1013, 1014, 1030/1, 1030/6, 1030/7, 1030/8, 1031, 1032/1, 1032/2, 1034, 1035, 1036, 1037, 1038, 1049/1, 1050, 1052/1, 1052/2, 1052/6, 1055/1, 1055/2, 1056/2, 1058/1, 1059, 1060, 1956/1, 1961/1.

#### Деоница 4 (П98-П126)

Јавна парцела – П98 – КО Прогоревци, пут – површине 10,02 ha.

Координате преломних тачака: 5620. 7455105, 4910434; 5621. 7455114, 4910493; 5756. 7455077, 4910431; 5757. 7455078, 4910424; 5758. 7455054, 4910412; 5759. 7455043, 4910424; 5760. 7454978, 4910429; 5761. 7454975, 4910407; 5762. 7454952, 4910395; 5763. 7454948, 4910381; 5764. 7454943, 4910374; 5765. 7454917, 4910399; 5766. 7454921, 4910403; 5767. 7454932, 4910399; 5768. 7454947, 4910425; 5769. 7454951, 4910440; 5770. 7454912, 4910452; 5771. 7454862, 4910475; 5772. 7454828, 4910495; 5773. 7454797, 4910515; 5774. 7454764, 4910540; 5775. 7454678, 4910612; 5776. 7454662, 4910620; 5777. 7454640, 4910605; 5778. 7454605, 4910632; 5779. 7454631, 4910652; 5780. 7454612, 4910689; 5781. 7454522, 4910769; 5782. 7454474, 4910799; 5783. 7454410, 4910828; 5784. 7454360, 4910840; 5785. 7454344, 4910840; 5786. 7454336, 4910831; 5787. 7454316, 4910845; 5788. 7454322, 4910854; 5789. 7454288, 4910876; 5795. 7454416, 4910907; 5796. 7454435, 4910875; 5797. 7454646, 4910751; 5798. 7454612, 4910764; 5799. 7454558, 4910797; 5800. 7454280, 4910879; 5801. 7454266, 4910900; 5802. 7454173, 4910927; 5803. 7453999, 4911013; 5804. 7454054, 4910993; 5805. 7454025, 4911023; 5806. 7453740, 4911161; 5807. 7453745, 4911179; 5808. 7453752, 4911203; 5809. 7453765, 4911243; 5810. 7453765, 4911244; 5811. 7453980, 4911033; 5812. 7453974, 4911033; 5813. 7453958, 4911046; 5814. 7453948, 4911046; 5815. 7453910, 4911076; 5816. 7453896, 4911064; 5817. 7453877, 4911081; 5818. 7453888, 4911092; 5819. 7453858, 4911124; 5820. 7453824, 4911148; 5821. 7453798, 4911162; 5822. 7453750, 4911172; 5823. 7453744, 4911160; 5824. 7453767, 4911243; 5825. 7453786, 4911230; 5826. 7453864, 4911189; 5827. 7453900, 4911174; 5828. 7453908, 4911169; 5829. 7453918, 4911153; 5830. 7453952, 4911131; 5831. 7453988, 4911113; 5832. 7453995, 4911108; 5833. 7454018, 4911077; 5834. 7454038, 4911059; 5835. 7454120, 4911006; 5836. 7454225, 4910960; 5837. 7454319, 4910926; 5838. 7454380, 4910926; 5839. 7454385, 4910932; 5840. 7454407, 4910921; 5841. 7454403, 4910916; 5842. 7454670, 4910707; 5843. 7454701, 4910689; 5844. 7454705, 4910692; 5845. 7454715, 4910683; 5846. 7454712, 4910678; 5847. 7454734, 4910632; 5848. 7454770, 4910601; 5849. 7454810, 4910572; 5850. 7454827, 4910566; 5851. 7454891, 4910534; 5852. 7454976, 4910507; 5853. 7454993, 4910535; 5854. 7455017, 4910577; 5855. 7455031, 4910570; 5856. 7455020, 4910504; 5857. 7455038, 4910489; 5858. 7455051, 4910489; 5859. 7455062, 4910486.

Целе кп: 289/9.

Делови кп: 289/17, 289/18, 289/2, 289/3, 289/4, 289/6, 289/7, 289/8, 305, 306/1, 308/1, 308/2, 310, 311, 312/1, 312/2, 312/3, 327, 328/1, 328/2, 329/1, 329/2, 547/2, 604/1, 604/2, 611/3, 612, 613/2, 613/3, 613/4, 613/5, 624/2, 624/3, 624/4, 625/7, 626/1, 626/2, 627/1, 627/2, 627/4, 627/8, 667/7, 1055/1, 1056/1, 1057/1, 1057/2, 1099/1, 1099/2, 1953, 1957/1, 1958/1, 1965.

Јавна парцела – П99 – КО Прогоревци, паркинг – површине 1,59 ha.

Координате преломних тачака: 5795. 7454416, 4910907; 5796. 7454435, 4910875; 5797. 7454646, 4910751; 5798. 7454612, 4910764; 5799. 7454558, 4910797; 5860. 7454446, 4910900; 5861. 7454506, 4910913; 5862. 7454538, 4910909; 5863. 7454588, 4910874; 5864. 7454603, 4910862; 5865. 7454614, 4910852; 5866. 7454624, 4910834.

Делови кп: 289/1, 289/2, 289/12, 289/15, 289/17, 289/2, 613/1, 613/5, 613/6, 615, 1958/1.

Јавна парцела – П100 – КО Прогоревци – површине 1,64 ha.

Координате преломних тачака: 5800. 7454280, 4910879; 5801. 7454266, 4910900; 5802. 7454173, 4910927; 5803. 7453999, 4911013; 5804. 7454054, 4910993; 5805. 7454025, 4911023; 5867. 7454263, 4910885; 5868. 7454242, 4910887; 5869. 7454222, 4910885; 5870. 7454174, 4910862; 5871. 7454142, 4910859; 5873. 7454057, 4910902; 5874. 7454045, 4910916; 5875. 7454036, 4910933; 5876. 7454029, 4910958; 5877. 7454023, 4910965; 5878. 7454015, 4910994.

Делови кп: 289/4, 289/5, 305, 310, 311, 312/2, 312/3, 547/1, 547/2, 605/1, 1957/1.

Јавна парцела – П101 – КО Крушевица, пут – површине 10,37 ha.

Координате преломних тачака: 5806. 7453740, 4911161; 5807. 7453745, 4911179; 5808. 7453752, 4911203; 5809. 7453765, 4911243; 5810. 7453765, 4911244; 5879. 7452497, 4911917; 5880. 7452495, 4911933; 5881. 7452497, 4911950; 5882. 7452502, 4911959; 5883. 7452525, 4911951; 5884. 7452556, 4911937; 5885. 7452590, 4911918; 5886. 7452620, 4911899; 5887. 7452654, 4911871; 5888. 7452678, 4911850; 5889. 7452684, 4911853; 5890. 7452693, 4911854; 5891. 7452702, 4911848; 5892. 7452707, 4911841; 5893. 7452715, 4911825; 5894. 7452725, 4911816; 5895. 7452743, 4911797; 5896. 7452778, 4911753; 5897. 7452797, 4911740; 5898. 7452820, 4911731; 5899. 7452834, 4911723; 5900. 7452856, 4911704; 5901. 7452891, 4911672; 5902. 7452930, 4911635; 5903. 7452946, 4911611; 5904. 7452962, 4911594; 5905. 7452980, 4911585; 5906. 7452997, 4911595; 5907. 7453015, 4911583; 5908. 7453015, 4911562; 5909. 7453081, 4911510; 5910. 7453114, 4911517; 5911. 7453130, 4911506; 5912. 7453128, 4911483; 5913. 7453142, 4911464; 5914. 7453164, 4911452; 5915. 7453185, 4911438; 5916. 7453265, 4911381; 5917. 7453368, 4911332; 5918. 7453440, 4911309; 5919. 7453446, 4911316; 5920. 7453456, 4911324; 5921. 7453477, 4911334; 5922. 7453498, 4911336; 5923. 7453520, 4911345; 5924. 7453547, 4911371; 5925. 7453555, 4911365; 5926. 7453544, 4911340; 5927. 7453533, 4911318; 5928. 7453534, 4911295; 5929. 7453556, 4911286; 5930. 7453569, 4911275; 5931. 7453683, 4911256; 5932. 7453742, 4911243; 5933. 7453750, 4911242; 5934. 7453754, 4911247; 5935. 7453728, 4911165; 5936. 7453731, 4911179; 5937. 7453703, 4911195; 5938. 7453672, 4911206; 5939. 7453493, 4911223; 5940. 7453474, 4911173; 5941. 7453478, 4911192; 5942. 7453465, 4911152; 5943. 7453447, 4911129; 5944. 7453441, 4911133; 5945. 7453457, 4911171; 5946. 7453457, 4911188; 5947. 7453452, 4911200; 5948. 7453436, 4911216; 5949. 7453426, 4911237; 5950. 7453424, 4911249; 5951. 7453379, 4911246; 5952. 7453374, 4911263; 5953. 7453323, 4911283; 5954. 7453280, 4911304; 5955. 7453234, 4911331; 5956. 7453192, 4911360; 5957. 7453169, 4911369; 5958. 7453075, 4911438; 5959. 7453056, 4911421; 5960. 7453038, 4911439; 5961. 7453050, 4911454; 5962. 7452994, 4911489; 5963. 7452966, 4911514; 5964. 7452956, 4911518; 5965. 7452941, 4911503; 5966. 7452922, 4911520; 5967. 7452935, 4911535; 5968. 7452866, 4911588; 5969. 7452805, 4911641; 5970. 7452761, 4911668; 5971. 7452714, 4911735; 5972. 7452702, 4911755; 5973. 7452680, 4911772; 5974. 7452668, 4911788; 5975. 7452644, 4911805; 5976. 7452618, 4911844; 5977. 7452596, 4911866; 5978. 7452584, 4911872; 5979. 7452530, 4911848; 5980. 7452526, 4911857; 5981. 7452579, 4911884; 5982. 7452506, 4911920; 5983. 7452504, 4911915; 5984. 7452497, 4911917.

Целе кп: 220, 233/3, 233/7, 233/8, 292, 293.

Делови кп: 210/1, 216, 217/1, 217/2, 218, 219/1, 219/2, 221, 222, 224, 225, 226, 227, 229/1, 229/2, 229/3, 229/4, 233/4, 233/5, 233/6, 233/9, 234, 235/2, 238, 240/1, 241/1, 241/2, 241/3, 242/2, 242/4, 242/5, 242/6, 245, 291/1, 291/4, 291/9, 294, 295, 296/1, 307/1, 307/2, 307/3, 307/6, 399, 401/1, 401/2, 401/3, 401/4, 401/5, 402, 403, 409/1, 1827/3.

Јавна парцела – П102 – КО Крушевица, петља – површине 14,46 ha.

Координате преломних тачака: 5985. 7451874, 4911669; 5986. 7451860, 4911665; 5987. 7451847, 4911690; 5988. 7451833, 4911705; 5989. 7451793, 4911717; 5990. 7451696, 4911750; 5991. 7451669, 4911764; 5992. 7451645, 4911766; 5993. 7451638, 4911769; 5994. 7451612, 4911786; 5995. 7451553, 4911736; 5996. 7451521, 4911758; 5997. 7451553, 4911787; 5998. 7451579, 4911809; 5999. 7451543, 4911834; 6000. 7451529, 4911845; 6001. 7451463, 4911877; 6002. 7451443, 4911860; 6003. 7451430, 4911835; 6004. 7451425, 4911837; 6005. 7451409, 4911812; 6006. 7451421, 4911802; 6007. 7451460, 4911780; 6008. 7451453, 4911767; 6009. 7451419, 4911783; 6010. 7451398, 4911788; 6011. 7451388, 4911782; 6012. 7451368, 4911772; 6013. 7451357, 4911768; 6014. 7451349, 4911757; 6015. 7451347, 4911757; 6016. 7451348, 4911784; 6017. 7451356, 4911817; 6018. 7451334, 4911832; 6019. 7451328, 4911856; 6020. 7451376, 4911831; 6021. 7451387, 4911837; 6022. 7451400, 4911858; 6023. 7451413, 4911896; 6024. 7451421, 4911918; 6025. 7451459, 4911954; 6026. 7451477, 4911984; 6027. 7451490, 4912000; 6028. 7451542, 4912032; 6029. 7451611, 4912070; 6030. 7451647, 4912076; 6031. 7451698, 4912078; 6032. 7451715, 4912075; 6033. 7451745, 4912063; 6034. 7451755, 4912053; 6035. 7451791, 4912031; 6037. 7451911, 4911975; 6038. 7451976, 4911964; 6039. 7452006, 4911962; 6040. 7452074, 4911965; 6041. 7452107, 4911979; 6042. 7452122, 4911983; 6043. 7452151, 4911987; 6044. 7452222, 4912016; 6045. 7452244, 4912022; 6046. 7452280, 4912023; 6047. 7452313, 4912019; 6048. 7452342, 4912005; 6049. 7452364, 4912002; 6050. 7452393, 4912007; 6051. 7452413, 4912007; 6052. 7452424, 4912001; 6053. 7452432, 4911986; 6054. 7452432, 4911977; 6055. 7452464, 4911970; 6056. 7452492, 4911962; 6057. 7452488, 4911950; 6058. 7452488, 4911939; 6059. 7452490, 4911922; 6060. 7452490, 4911920; 6061. 7452477, 4911924; 6062. 7452388, 4911940; 6063. 7452380, 4911932; 6064. 7452298, 4911930; 6065. 7452218, 4911922; 6066. 7452144, 4911902; 6067. 7452107, 4911887; 6068. 7452099, 4911879; 6069. 7452086, 4911871; 6070. 7452061, 4911858; 6071. 7452040, 4911826; 6072. 7452015, 4911807; 6073. 7451996, 4911794; 6074. 7451976, 4911785; 6075. 7451963, 4911782; 6076. 7451953, 4911781; 6077. 7451912, 4911783; 6078. 7451903, 4911786; 6079. 7451887, 4911794; 6080. 7451870, 4911806; 6081. 7451857, 4911820; 6082. 7451828, 4911866; 6083. 7451764, 4911857; 6084. 7451740, 4911848; 6085. 7451723, 4911841; 6086. 7451712, 4911829; 6087. 7451686, 4911811; 6088. 7451674, 4911775; 6089. 7451696, 4911764; 6090. 7451727, 4911755; 6091. 7451775, 4911738; 6092. 7451811, 4911723; 6093. 7451839, 4911715; 6094. 7451844, 4911711; 6095. 7451859, 4911693; 6096. 7451606, 4911838; 6097. 7451618, 4911849; 6098. 7451683, 4911883; 6099. 7451649, 4911867; 6100. 7451699, 4911901; 6101. 7451707, 4911903; 6102. 7451714, 4911922; 6103. 7451717, 4911938; 6104. 7451715, 4911958; 6105. 7451704, 4911982; 6106. 7451682, 4912002; 6108. 7451659, 4912011; 6109. 7451632, 4912015; 6110. 7451599, 4912013; 6112. 7451561, 4912003; 6113. 7451542, 4911987; 6114. 7451517, 4911960; 6115. 7451511, 4911946; 6116. 7451497, 4911936; 6117. 7451487, 4911903; 6118. 7451486, 4911899; 6120. 7451478, 4911888; 6121. 7451474, 4911885; 6122. 7451523, 4911864; 6123. 7451552, 4911844; 6124. 7451568, 4911832; 6125. 7451572, 4911832; 6126. 7451589, 4911829; 6127. 7451595, 4911826; 7248. 7451418, 4911650; 7249. 7451454, 4911636.

Целе кп: 422, 437, 438, 474/1.

Делови кп: 392/1, 393, 394, 395/1, 395/2, 396, 397, 398, 420/1, 420/2, 420/3, 421, 423, 424, 425, 434, 435/1, 436/1, 436/2, 436/3, 436/4, 436/5, 436/6, 436/7, 436/8, 436/9, 439, 441/2, 441/3, 442/1,

442/2, 443/1, 444, 445, 446, 447/1, 447/2, 448/3, 449, 450, 452, 453, 456, 457/1, 457/2, 457/3, 458, 460, 461, 463, 464, 465, 466, 467, 468, 469, 471/1, 472, 473/1, 473/2, 473/3, 474/2, 1808, 1818, 1820, 1835.

Јавна парцела – П103 – КО Крушевица, пут – површине 2,15 ха.

Координате преломних тачака: 5790. 7451334, 4911592; 5791. 7451339, 4911597; 5792. 7451363, 4911626; 5793. 7451361, 4911622; 5794. 7451358, 4911611; 6129. 7451181, 4911422; 6130. 7451199, 4911436; 6131. 7451224, 4911471; 6132. 7451255, 4911491; 6133. 7451320, 4911564; 6134. 7451385, 4911567; 6135. 7451387, 4911555; 6136. 7451372, 4911480; 6137. 7451366, 4911462; 6138. 7451363, 4911445; 6139. 7451352, 4911448; 6140. 7451355, 4911477; 6141. 7451361, 4911514; 6142. 7451351, 4911513; 6143. 7451334, 4911501; 6144. 7451324, 4911497; 6145. 7451290, 4911458; 6146. 7451277, 4911436; 6147. 7451254, 4911411; 6148. 7451185, 4911355; 6149. 7451429, 4911611; 6150. 7451147, 4911324; 6151. 7451148, 4911392; 6152. 7451146, 4911327.

Целе кп: 491.

Делови кп: 476, 477/1, 477/2, 478, 479, 480, 484/1, 484/2, 485/1, 485/2, 485/3, 486, 488, 490, 492, 493, 1836.

Јавна парцела – П104 – КО Трбушница, пут – површине 5,36 ха.

Координате преломних тачака: 6153. 7451096, 4911238; 6154. 7451090, 4911237; 6155. 7451057, 4911180; 6156. 7451030, 4911140; 6157. 7451011, 4911069; 6158. 7450998, 4911027; 6159. 7451002, 4911021; 6160. 7451012, 4911019; 6161. 7451012, 4911003; 6162. 7450986, 4910991; 6163. 7450969, 4910950; 6164. 7450956, 4910857; 6165. 7450896, 4910754; 6166. 7450789, 4910820; 6167. 7450827, 4910861; 6168. 7450863, 4910937; 6169. 7450883, 4910961; 6170. 7450908, 4911017; 6171. 7450929, 4911067; 6172. 7450932, 4911101; 6173. 7450952, 4911151; 6174. 7450967, 4911176; 6175. 7450983, 4911184; 6176. 7450993, 4911199; 6177. 7451013, 4911241; 6178. 7451014, 4911256; 6179. 7451024, 4911272; 6180. 7451039, 4911282; 6181. 7451063, 4911311; 6182. 7451078, 4911325; 6183. 7451101, 4911329; 6184. 7451127, 4911315; 6185. 7451109, 4911229; 6186. 7451122, 4911249; 6187. 7451109, 4911229; 7283. 7451133, 4911363.

Целе кп: 1660, 1665, 1666.

Делови кп: 1631, 1632, 1634, 1635, 1636, 1637, 1638/1, 1638/2, 1639/1, 1642, 1643, 1644/1, 1644/2, 1645/1, 1645/2, 1645/4, 1646, 1647, 1659, 1661, 1663, 1664, 1667, 1668, 1670/2, 2924.

Јавна парцела – П105 – КО Трбушница, пут – површине 20,87 ха.

Координате преломних тачака: 6188. 7448682, 4908204; 6189. 7448665, 4908217; 6190. 7448661, 4908233; 6191. 7448667, 4908249; 6192. 7448675, 4908264; 6193. 7448698, 4908295; 6194. 7448709, 4908317; 6195. 7448775, 4908431; 6196. 7448796, 4908473; 6197. 7448824, 4908515; 6198. 7448839, 4908529; 6199. 7448833, 4908536; 6200. 7448839, 4908545; 6201. 7448846, 4908545; 6202. 7448855, 4908584; 6203. 7448865, 4908608; 6204. 7448885, 4908631; 6205. 7448889, 4908634; 6206. 7448902, 4908637; 6207. 7448930, 4908687; 6208. 7448932, 4908714; 6209. 7448937, 4908730; 6210. 7448946, 4908746; 6211. 7448970, 4908779; 6212. 7449018, 4908825; 6213. 7449024, 4908839; 6214. 7449028, 4908868; 6215. 7449052, 4908896; 6216. 7449061, 4908924; 6217. 7449069, 4908938; 6218. 7449093, 4908976; 6219. 7449107, 4908992; 6220. 7449129, 4909004; 6221. 7449140, 4909022; 6222. 7449139, 4909027; 6223.

7449144, 4909036; 6224. 7449152, 4909036; 6225. 7449162, 4909042; 6226. 7449175, 4909075; 6227. 7449196, 4909110; 6228. 7449316, 4909216; 6229. 7449356, 4909247; 6230. 7449373, 4909256; 6231. 7449362, 4909270; 6232. 7449378, 4909283; 6233. 7449387, 4909272; 6234. 7449394, 4909276; 6235. 7449412, 4909296; 6236. 7449450, 4909329; 6237. 7449471, 4909343; 6238. 7449493, 4909356; 6239. 7449509, 4909369; 6240. 7449519, 4909382; 6241. 7449519, 4909394; 6242. 7449533, 4909409; 6243. 7449550, 4909410; 6244. 7449585, 4909432; 6245. 7449624, 4909465; 6246. 7449645, 4909490; 6247. 7449690, 4909537; 6248. 7449752, 4909624; 6249. 7449738, 4909641; 6250. 7449731, 4909649; 6251. 7449729, 4909659; 6252. 7449730, 4909673; 6253. 7449738, 4909691; 6254. 7449752, 4909702; 6255. 7449760, 4909712; 6256. 7449779, 4909728; 6257. 7449778, 4909735; 6258. 7449787, 4909754; 6259. 7449793, 4909757; 6260. 7449793, 4909767; 6261. 7449805, 4909766; 6262. 7449810, 4909749; 6263. 7449815, 4909745; 6264. 7449824, 4909767; 6265. 7449831, 4909791; 6266. 7449849, 4909827; 6267. 7449868, 4909857; 6268. 7449874, 4909882; 6269. 7449884, 4909906; 6270. 7449900, 4909927; 6271. 7449933, 4909999; 6272. 7449963, 4910039; 6273. 7450017, 4910134; 6274. 7450031, 4910148; 6275. 7450060, 4910164; 6276. 7450080, 4910180; 6277. 7450102, 4910195; 6278. 7450153, 4910227; 6279. 7450180, 4910263; 6280. 7450205, 4910288; 6281. 7450232, 4910296; 6282. 7450243, 4910298; 6283. 7450254, 4910318; 6284. 7450264, 4910331; 6285. 7450279, 4910337; 6286. 7450309, 4910359; 6287. 7450340, 4910403; 6288. 7450364, 4910388; 6289. 7450431, 4910441; 6290. 7450447, 4910344; 6291. 7450372, 4910285; 6292. 7450390, 4910263; 6293. 7450303, 4910181; 6294. 7450288, 4910176; 6295. 7450277, 4910207; 6296. 7450265, 4910207; 6297. 7450227, 4910174; 6298. 7449982, 4909912; 6299. 7449970, 4909919; 6300. 7449958, 4909902; 6301. 7449935, 4909854; 6302. 7449389, 4909132; 6303. 7449362, 4909158; 6304. 7449339, 4909163; 6305. 7449316, 4909138; 6306. 7449300, 4909123; 6307. 7449259, 4909066; 6308. 7449233, 4909043; 6309. 7449223, 4909037; 6310. 7449195, 4909003; 6311. 7449190, 4908987; 6312. 7449126, 4908900; 6313. 7449104, 4908870; 6314. 7449094, 4908847; 6315. 7449087, 4908822; 6316. 7449121, 4908776; 6317. 7449107, 4908769; 6318. 7449076, 4908811; 6319. 7449066, 4908801; 6320. 7449015, 4908716; 6321. 7449002, 4908698; 6322. 7448997, 4908670; 6323. 7448986, 4908640; 6324. 7448979, 4908630; 6325. 7449008, 4908616; 6326. 7448993, 4908609; 6327. 7448969, 4908621; 6328. 7448947, 4908601; 6329. 7448937, 4908577; 6330. 7448931, 4908565; 6331. 7448916, 4908546; 6332. 7448910, 4908540; 6333. 7448903, 4908537; 6334. 7448894, 4908520; 6335. 7448898, 4908512; 6336. 7448968, 4908471; 6337. 7448961, 4908458; 6338. 7448890, 4908500; 6339. 7448885, 4908499; 6340. 7448868, 4908469; 6341. 7448845, 4908442; 6342. 7448829, 4908412; 6343. 7448814, 4908390; 6344. 7448808, 4908368; 6345. 7448800, 4908353; 6346. 7448786, 4908333; 6347. 7448779, 4908308; 6348. 7448760, 4908290; 6349. 7450155, 4910121; 6350. 7450138, 4910117; 6351. 7450101, 4910092; 6352. 7450035, 4910022; 6353. 7450029, 4910015; 6354. 7449991, 4909965; 6355. 7449987, 4909918; 6356. 7449986, 4909912; 6357. 7449947, 4909846; 6358. 7449201, 4908972; 6359. 7449152, 4908929; 6360. 7449146, 4908895; 6361. 7449188, 4908957; 6362. 7448722, 4908202; 6363. 7448722, 4908202; 6364. 7448719, 4908200; 6365. 7448658, 4908218; 6366. 7448658, 4908219; 6367. 7448659, 4908221; 7309. 7449894, 4909772; 7310. 7449871, 4909715; 7311. 7449850, 4909687; 7312. 7449832, 4909651; 7313. 7449824, 4909635; 7314. 7449814, 4909620; 7315. 7449810, 4909613; 7316. 7449779, 4909569; 7317. 7449733, 4909518; 7318. 7449727, 4909511; 7319. 7449710, 4909486; 7320. 7449602, 4909384; 7321. 7449600, 4909383; 7322. 7449583, 4909372; 7323. 7449569, 4909359; 7324. 7449538, 4909330; 7325. 7449516,

4909310; 7326. 7449487, 4909245; 7327. 7449391, 4909132; 7328. 7449394, 4909178; 7329. 7449407, 4909201; 7330. 7449636, 4909415; 7331. 7449654, 4909432; 7332. 7449661, 4909438; 7333. 7449678, 4909456; 7334. 7449913, 4909805; 7335. 7449932, 4909832; 7363. 7448730, 4908226.

Целе кп: 1904, 2084/2, 2091, 2129/3, 2129/4, 2144, 2402, 2411/1, 2411/2, 2431/2, 2433/2.

Делови кп: 1901, 1902/1, 1902/2, 1902/3, 1903, 1905, 1907, 1909, 1911, 1912/1, 1912/2, 1914, 1921/4, 1923, 1925/1, 1925/2, 1926/3, 1947/1, 2084/1, 2090/1, 2090/2, 2092, 2097, 2098, 2100/1, 2101/2, 2129/1, 2129/2, 2130, 2141, 2142/1, 2142/2, 2143, 2146, 2149, 2151, 2152/1, 2152/2, 2153, 2154, 2155, 2156/1, 2156/2, 2156/3, 2157, 2165/1, 2165/2, 2165/4, 2191, 2192, 2193, 2194, 2399, 2400, 2401, 2403, 2409/1, 2409/2, 2409/3, 2409/4, 2413, 2414, 2420, 2421, 2426, 2427, 2428, 2429/1, 2429/2, 2430, 2431/1, 2432, 2433/1, 2435/1, 2435/2, 2530, 2544/1, 2544/3, 2544/4, 2553/2, 2553/3, 2554, 2555/1, 2556, 2557/2, 2559/2, 2560, 2561, 2562/2, 2563/3, 2564/1, 2565, 2566, 2567/1, 2601/1, 2602/2, 2605, 2607, 2611, 2612/1, 2612/2, 2612/3, 2615, 2933, 2934, 2943, 2960.

Јавна парцела – П106 – КО Трбушница, пут – површине 0,75 ha.

Координате преломних тачака: 6368. 7449828, 4909580; 6369. 7449832, 4909559; 6370. 7449830, 4909541; 6371. 7449826, 4909528; 6372. 7449788, 4909492; 6373. 7449761, 4909464; 6374. 7449737, 4909448; 6375. 7449727, 4909436; 6376. 7449712, 4909427; 6377. 7449682, 4909397; 6378. 7449676, 4909387; 6379. 7449668, 4909392; 6380. 7449673, 4909412; 7336. 7449819, 4909592; 7337. 7449794, 4909557; 7338. 7449758, 4909508; 7339. 7449716, 4909462; 7340. 7449661, 4909417.

Делови кп: 2099/1, 2190/1, 2192, 2193, 2194, 2432, 2437/1, 2437/2, 2448/2, 2448/1, 2943.

Јавна парцела – П107 – КО Брајковац, пут – површине 17,24 ha.

Координате преломних тачака: 6363. 7448722, 4908202; 6364. 7448719, 4908200; 6365. 7448658, 4908218; 6366. 7448658, 4908219; 6367. 7448659, 4908221; 6381. 7447572, 4906077; 6382. 7447642, 4906238; 6383. 7447684, 4906329; 6384. 7447780, 4906532; 6385. 7447802, 4906577; 6386. 7447815, 4906595; 6387. 7447824, 4906619; 6388. 7447827, 4906646; 6389. 7447846, 4906700; 6390. 7447897, 4906828; 6391. 7447907, 4906859; 6392. 7447966, 4906943; 6393. 7447999, 4906993; 6394. 7447998, 4906997; 6395. 7448001, 4907004; 6396. 7448006, 4907006; 6397. 7448025, 4907052; 6398. 7448026, 4907061; 6399. 7448032, 4907071; 6400. 7448050, 4907084; 6401. 7448054, 4907091; 6402. 7448055, 4907119; 6403. 7448062, 4907144; 6404. 7448081, 4907190; 6405. 7448086, 4907216; 6406. 7448115, 4907287; 6407. 7448131, 4907310; 6408. 7448155, 4907329; 6409. 7448170, 4907374; 6410. 7448180, 4907388; 6411. 7448192, 4907400; 6412. 7448203, 4907407; 6413. 7448206, 4907434; 6414. 7448216, 4907487; 6415. 7448226, 4907511; 6416. 7448288, 4907609; 6417. 7448304, 4907625; 6418. 7448330, 4907640; 6419. 7448378, 4907690; 6420. 7448387, 4907705; 6421. 7448419, 4907743; 6422. 7448450, 4907771; 6423. 7448504, 4907823; 6424. 7448496, 4907839; 6425. 7448531, 4907882; 6426. 7448545, 4907892; 6427. 7448570, 4907943; 6428. 7448583, 4907964; 6429. 7448605, 4908007; 6430. 7448609, 4908034; 6431. 7448607, 4908054; 6432. 7448612, 4908085; 6433. 7448625, 4908129; 6434. 7448634, 4908154; 6435. 7448644, 4908170; 6436. 7448659, 4908182; 6437. 7448658, 4908206; 6438. 7448668, 4908220; 6439. 7448683, 4908208; 6440. 7448685, 4908085; 6441. 7448674, 4908065; 6442. 7448664, 4908008; 6443. 7448662, 4907978; 6444. 7448651, 4907960; 6445. 7448634, 4907939; 6446. 7448632, 4907934; 6447. 7448628, 4907911;



6448. 7448612, 4907893; 6449. 7448562, 4907806; 6450. 7448563, 4907799; 6451. 7448586, 4907783; 6452. 7448582, 4907773; 6453. 7448554, 4907788; 6454. 7448547, 4907787; 6455. 7448506, 4907735; 6456. 7448460, 4907688; 6457. 7448454, 4907674; 6458. 7448419, 4907640; 6459. 7448417, 4907624; 6460. 7448487, 4907577; 6461. 7448473, 4907568; 6462. 7448408, 4907613; 6463. 7448394, 4907614; 6464. 7448377, 4907598; 6465. 7448365, 4907575; 6466. 7448296, 4907475; 6467. 7448275, 4907431; 6468. 7448249, 4907388; 6469. 7448237, 4907374; 6470. 7448236, 4907350; 6471. 7448242, 4907336; 6472. 7448240, 4907323; 6473. 7448245, 4907311; 6474. 7448306, 4907267; 6475. 7448294, 4907250; 6476. 7448226, 4907299; 6477. 7448214, 4907301; 6478. 7448206, 4907289; 6479. 7448201, 4907274; 6480. 7448191, 4907250; 6481. 7448095, 4907075; 6482. 7448096, 4907054; 6483. 7448102, 4907047; 6484. 7448102, 4907040; 6485. 7448098, 4907031; 6486. 7448089, 4907022; 6487. 7448070, 4906982; 6488. 7448073, 4906972; 6489. 7448115, 4906951; 6490. 7448109, 4906939; 6491. 7448061, 4906962; 6492. 7448047, 4906957; 6493. 7448031, 4906939; 6494. 7448008, 4906894; 6495. 7448001, 4906870; 6496. 7447969, 4906794; 6497. 7447953, 4906775; 6498. 7447923, 4906713; 6499. 7447893, 4906644; 6500. 7447871, 4906604; 6501. 7447874, 4906583; 6502. 7447886, 4906563; 6503. 7448032, 4906493; 6504. 7448026, 4906480; 6505. 7447879, 4906551; 6506. 7447856, 4906552; 6507. 7447838, 4906504; 6508. 7447795, 4906414; 6509. 7447718, 4906257; 6510. 7447630, 4906083; 6511. 7447581, 4905967; 6512. 7447528, 4905988; 7368. 7448705, 4908148.

Целе кп: 1309.

Делови кп: 740/1, 740/2, 740/3, 740/5, 743, 745/3, 746, 747, 751, 752/1, 752/2, 752/3, 758, 759, 760, 761, 762/1, 762/2, 763, 764/1, 768, 769, 1142, 1143/1, 1143/2, 1145/1, 1145/2, 1146/2, 1150, 1151, 1152, 1153, 1285, 1286, 1287, 1288/1, 1288/2, 1289, 1290/1, 1290/2, 1291/2, 1292, 1293/1, 1293/2, 1295/2, 1296/2, 1298/2, 1301, 1302, 1304, 1307, 1308, 1310, 1311/1, 1315, 1316/1, 1316/2, 1316/3, 1317/3, 1692/1, 1693/1, 1700/1, 1700/2, 1700/5, 1702, 1703, 1704/1, 1708, 1709, 1710, 1712, 1713, 1714/1, 1714/2, 1764, 1765, 1768, 2525/1, 2533, 2545, 2592/1, 2592/2.

Јавна парцела – П108 – КО Брајковац, петља – површине 9,37 ха.

Координате преломних тачака: 6511. 7447581, 4905967; 6512. 7447528, 4905988; 6513. 7447616, 4905694; 6514. 7447308, 4905494; 6515. 7447307, 4905500; 6516. 7447320, 4905517; 6517. 7447326, 4905519; 6518. 7447329, 4905526; 6519. 7447331, 4905541; 6520. 7447328, 4905557; 6521. 7447319, 4905575; 6522. 7447301, 4905593; 6523. 7447277, 4905608; 6525. 7447241, 4905603; 6526. 7447217, 4905597; 6527. 7447207, 4905599; 6528. 7447196, 4905591; 6529. 7447189, 4905594; 6532. 7447169, 4905536; 6533. 7447173, 4905533; 6534. 7447173, 4905526; 6535. 7447168, 4905477; 6536. 7447124, 4905417; 6537. 7447139, 4905470; 6538. 7447149, 4905519; 6539. 7447158, 4905571; 6540. 7447143, 4905575; 6541. 7447130, 4905579; 6542. 7447137, 4905596; 6543. 7447140, 4905600; 6544. 7447147, 4905630; 6545. 7447138, 4905691; 6546. 7447133, 4905707; 6547. 7447132, 4905714; 6548. 7447128, 4905723; 6549. 7447124, 4905732; 6550. 7447129, 4905736; 6551. 7447129, 4905736; 6552. 7447139, 4905741; 6553. 7447177, 4905660; 6554. 7447188, 4905652; 6555. 7447204, 4905651; 6556. 7447213, 4905654; 6557. 7447241, 4905654; 6558. 7447287, 4905659; 6559. 7447303, 4905659; 6560. 7447368, 4905681; 6561. 7447413, 4905703; 6562. 7447424, 4905713; 6563. 7447439, 4905738; 6564. 7447447, 4905757; 6565. 7447488, 4905886; 6566. 7447506, 4905934; 6567. 7447525, 4905982; 6568. 7447575, 4905953; 6569. 7447561, 4905905; 6570. 7447568, 4905887; 6571. 7447567, 4905872; 6572. 7447565, 4905865; 6573. 7447562, 4905861; 6574. 7447565, 4905813;

6575. 7447587, 4905772; 6576. 7447599, 4905762; 6577. 7447607, 4905741; 6578. 7447614, 4905709; 6579. 7447612, 4905698; 6580. 7447616, 4905694; 6581. 7447605, 4905666; 6582. 7447597, 4905651; 6583. 7447549, 4905591; 6584. 7447447, 4905513; 6585. 7447338, 4905458; 6586. 7447273, 4905472; 6587. 7447170, 4905421; 6588. 7447151, 4905407; 6589. 7447129, 4905399; 7410. 7447129, 4905736; 7411. 7447129, 4905736; 7412. 7447124, 4905732; 7413. 7447128, 4905723; 7414. 7447132, 4905714; 7415. 7447133, 4905707; 7416. 7447138, 4905691; 7417. 7447147, 4905630; 7418. 7447140, 4905600; 7419. 7447137, 4905596; 7420. 7447130, 4905579; 7441. 7447616, 4905694.

Целе кп: 1771/2, 1772, 1773, 1782/4, 1782/5, 1788/2, 1881/4, 1882/3, 1958, 1959, 2498/4, 2569.

Делови кп: 1767/1, 1768, 1769/1, 1770/1, 1770/2, 1771/1, 1774, 1775, 1776, 1778/1, 1778/2, 1780, 1781, 1782/1, 1782/2, 1782/6, 1783, 1785, 1787/3, 1787/6, 1788/1, 1789/1, 1789/2, 1879/2, 1879/4, 1880/1, 1880/2, 1881/1, 1881/2, 1881/3, 1882/1, 1882/2, 1882/4, 1882/5, 1956/1, 1956/2, 1957, 1960, 1961, 2498/1, 2498/3, 2500/1, 2502, 2506, 2507, 2515/1, 2515/2, 2525/1.

Јавна парцела – П109 – КО Брајковац, петља – површине 5,38 ха.

Координате преломних тачака: 6590. 7447316, 4905428; 6591. 7447253, 4905372; 6592. 7447224, 4905338; 6593. 7447193, 4905317; 6594. 7447169, 4905307; 6595. 7447151, 4905292; 6596. 7447146, 4905265; 6597. 7447151, 4905238; 6598. 7447169, 4905216; 6599. 7447193, 4905197; 6600. 7447270, 4905179; 6601. 7447268, 4905161; 6602. 7447221, 4905158; 6603. 7447186, 4905170; 6605. 7447140, 4905178; 6606. 7447124, 4905181; 6607. 7447098, 4905195; 6608. 7447091, 4905195; 6609. 7447083, 4905189; 6610. 7447068, 4905194; 6611. 7447042, 4905190; 6612. 7447041, 4905200; 6613. 7447055, 4905205; 6614. 7447062, 4905209; 6615. 7447091, 4905216; 6616. 7447109, 4905215; 6617. 7447130, 4905208; 6618. 7447142, 4905206; 6619. 7447130, 4905222; 6620. 7447110, 4905268; 6621. 7447104, 4905289; 6622. 7447028, 4905251; 6623. 7446983, 4905230; 6624. 7446938, 4905212; 6625. 7447063, 4905364; 6626. 7447091, 4905357; 6627. 7447136, 4905367; 6628. 7447200, 4905404; 6629. 7447212, 4905415; 6630. 7447214, 4905413; 6631. 7447218, 4905415; 6632. 7447221, 4905419; 6633. 7447255, 4905441; 6634. 7447286, 4905437; 6635. 7447316, 4905428; 6636. 7446897, 4905338; 6637. 7446881, 4905231; 6638. 7446936, 4905205; 6639. 7446913, 4905214; 6640. 7446843, 4905252; 6641. 7446971, 4905407; 6642. 7446985, 4905409; 7374. 7447286, 4905437; 7375. 7447255, 4905441; 7376. 7447221, 4905419; 7377. 7447218, 4905415; 7378. 7447214, 4905413; 7379. 7447212, 4905415; 7380. 7447200, 4905404; 7381. 7447136, 4905367; 7382. 7447091, 4905357; 7383. 7447063, 4905364.

Целе кп: 1876/1, 1876/2, 1878/1, 1878/2, 1884/2, 1885/3, 1886/3, 2516/3, 2559/2.

Делови кп: 1869, 1870, 1871, 1873/1, 1873/2, 1874, 1875/1, 1877, 1879/1, 1879/3, 1882/1, 1882/4, 1883/1, 1883/2, 1884/1, 1885/1, 1885/2, 1886/1, 1886/2, 1887, 1889, 1890, 1907/1, 1907/2, 1908/1, 1908/2, 1909/1, 1909/2, 1910, 1911, 1912, 2500/1, 2515/2, 2516/1, 2516/2, 2558, 2559/1

Јавна парцела – П110 – КО Брајковац, пут – површине 0,42 ха.

Координате преломних тачака: 6643. 7446818, 4905167; 6644. 7446893, 4905205; 7453. 7446793, 4905203; 7454. 7446806, 4905214; 7455. 7446829, 4905240; 7456. 7446880, 4905215; 7457. 7446794, 4905162.

Делови кп: 1866/3, 1867, 1868/2, 1868/5. 2500/1.

Јавна парцела – П111 – КО Брајковац, пут – површине 0,58 ха.

Координате преломних тачака: 6645. 7446675, 4905157; 6646. 7446682, 4905155; 6647. 7446758, 4905191; 6648. 7446676, 4905096; 6649. 7446662, 4905099; 6650. 7446644, 4905140; 6651. 7446650, 4905150.

Делови кп: 1858, 1859, 1860.

Јавна парцела – П112 – КО Брајковац, пут – површине 3,68 ха.

Координате преломних тачака: 6652. 7446626, 4905075; 6653. 7446560, 4905040; 6654. 7446532, 4905027; 6655. 7446427, 4904993; 6656. 7446377, 4904981; 6657. 7446303, 4904970; 6658. 7446227, 4904965; 6659. 7446140, 4904967; 7486. 7446135, 4905023; 7487. 7446150, 4905020; 7488. 7446163, 4905027; 7489. 7446271, 4905036; 7490. 7446461, 4905098; 7491. 7446474, 4905125; 7492. 7446496, 4905139; 7493. 7446513, 4905139; 7494. 7446542, 4905137; 7495. 7446552, 4905137; 7496. 7446559, 4905138; 7497. 7446609, 4905133; 7498. 7446617, 4905126; 7499. 7446637, 4905087; 7500. 7446634, 4905072; 7501. 7446447, 4905061; 7502. 7446427, 4905043; 7503. 7446413, 4905041; 7504. 7446382, 4905034; 7505. 7446370, 4905030; 7506. 7446370, 4905029; 7507. 7446362, 4905027; 7508. 7446352, 4905025; 7509. 7446343, 4905025; 7511. 7446085, 4904975.

Делови кп: 1844, 1845/1, 1845/2, 1846/1, 1846/2, 1846/3, 1847/1, 1847/2, 1848/3, 1849, 1850, 1861/2, 2500/1

Јавна парцела – П113 – КО Брајковац, пут – површине 12,47 ха.

Координате преломних тачака: 6660. 7444943, 4905501; 6661. 7444866, 4905509; 6662. 7444722, 4905524; 6663. 7444613, 4905546; 6664. 7444552, 4905568; 6666. 7444488, 4905588; 6667. 7444472, 4905599; 6668. 7444453, 4905608; 6669. 7444445, 4905606; 6670. 7444432, 4905608; 6671. 7444407, 4905620; 6672. 7444343, 4905577; 6673. 7444360, 4905606; 6674. 7444368, 4905610; 6675. 7444387, 4905620; 6676. 7444396, 4905624; 6677. 7444406, 4905633; 6678. 7444410, 4905641; 6679. 7444416, 4905652; 6680. 7444351, 4905715; 6681. 7444400, 4905700; 6682. 7444456, 4905678; 6683. 7444465, 4905682; 6684. 7444475, 4905684; 6685. 7444506, 4905684; 6686. 7444512, 4905686; 6687. 7444526, 4905699; 6688. 7444540, 4905685; 6689. 7444524, 4905671; 6690. 7444520, 4905668; 6691. 7444509, 4905664; 6692. 7444498, 4905663; 6693. 7444499, 4905658; 6694. 7444515, 4905655; 6695. 7444609, 4905617; 6696. 7444749, 4905584; 6697. 7444896, 4905567; 6698. 7444897, 4905581; 6699. 7444948, 4905577; 6700. 7444987, 4905565; 6701. 7445067, 4905534; 6702. 7445098, 4905513; 6703. 7445139, 4905497; 6704. 7445202, 4905469; 6705. 7445247, 4905442; 6706. 7445310, 4905404; 6707. 7445315, 4905423; 6708. 7445332, 4905429; 6709. 7445364, 4905397; 6710. 7445382, 4905370; 6711. 7445433, 4905352; 6712. 7445880, 4905107; 6713. 7445997, 4905057; 6714. 7446013, 4905056; 6715. 7445303, 4905342; 6716. 7445272, 4905340; 6717. 7445252, 4905333; 6718. 7445185, 4905323; 6719. 7445142, 4905328; 6720. 7445141, 4905333; 6721. 7445134, 4905343; 6722. 7445145, 4905344; 6724. 7445248, 4905348; 6725. 7445275, 4905360; 6726. 7445121, 4905443; 6727. 7445110, 4905443; 6728. 7445094, 4905431; 6729. 7445079, 4905450; 6730. 7445071, 4905466; 6731. 7445037, 4905480; 6732. 7444990, 4905494; 6733. 7444984, 4905490; 6734. 7444962, 4905493; 6735. 7446082, 4905031; 6736. 7446040, 4904990; 6737. 7445981, 4905006; 6738. 7445917, 4905027; 6739. 7445890, 4905027; 6740. 7444925, 4905467; 6741. 7444908, 4905477; 6742. 7445815, 4905151; 6743. 7445800, 4905152; 6744. 7445464, 4905321; 6746.

7445817, 4905063; 6747. 7445800, 4905078; 6748. 7445476, 4905251; 6749. 7445428, 4905255; 6750. 7444332, 4905593; 6751. 7444332, 4905593; 6752. 7444339, 4905598; 6753. 7444425, 4905660; 6754. 7444422, 4905664; 6755. 7444416, 4905673; 6756. 7444330, 4905691; 6757. 7444329, 4905698; 6758. 7444333, 4905713; 6759. 7444336, 4905719.

Целе кп: 1515, 1516, 1572/2, 1592/1.

Делови кп: 1501/1, 1501/2, 1501/3, 1501/4, 1506, 1507, 1508, 1509/1, 1509/2, 1509/3, 1509/4, 1509/5, 1511, 1512, 1513, 1514/1, 1514/2, 1517, 1518, 1519, 1535, 1536/1, 1537, 1538/2, 1539, 1540, 1541, 1542, 1543/2, 1543/3, 1567, 1568, 1569/2, 1571/2, 1572/1, 1572/3, 1572/4, 1573/1, 1573/2, 1574/1, 1581, 1582, 1583/2, 1589/1, 1589/2, 1590, 1591/1, 1591/2, 1592/2, 1593, 1594, 1595/1, 1601, 1602, 1605/1, 1605/2, 1610/1, 1613, 1614/1, 1614/2, 1615, 1616, 1835, 1836, 1837, 2025, 2496, 2500/1, 2508, 2509, 2552, 2598.

Јавна парцела – П114 – КО Брајковац, одмориште - 2,75 ха.

Координате преломних тачака: 6711. 7445433, 4905352; 6742. 7445815, 4905151; 6743. 7445800, 4905152; 6744. 7445464, 4905321; 6745. 7445462, 4905342; 6760. 7445492, 4905347; 6761. 7445531, 4905365; 6762. 7445541, 4905385; 6763. 7445762, 4905268; 6764. 7445753, 4905251; 6765. 7445760, 4905216.

Делови кп: 1581, 1582, 1592/2, 1593, 1594, 1595/1, 1598/1, 1598/2, 1598/3, 1600/1, 1600/2, 1601, 1602, 2509.

Јавна парцела – П115 – КО Брајковац одмориште – 3,14 ха.

Координате преломних тачака: 6746. 7445817, 4905063; 6747. 7445800, 4905078; 6748. 7445476, 4905251; 6749. 7445428, 4905255; 6766. 7445806, 4905068; 6767. 7445692, 4905090; 6768. 7445660, 4905075; 6769. 7445650, 4905055; 6770. 7445627, 4905067; 6771. 7445402, 4905186; 6772. 7445421, 4905219; 6773. 7445615, 4905057; 6774. 7445605, 4905070; 6775. 7445569, 4905084; 6776. 7445478, 4905136; 6777. 7445463, 4905141; 6778. 7445425, 4905174; 6779. 7445406, 4905185.

Целе кп: 1583/1, 1584.

Делови кп: 1566, 1581, 1582, 1583/2, 1589/1, 1589/2, 1590, 1591/1, 1591/2, 2500/1, 2509.

Јавна парцела – П116 – КО Барзиловица, пут – површине 6,59 ха.

Координате преломних тачака: 6750. 7444332, 4905593; 6751. 7444332, 4905593; 6752. 7444339, 4905598; 6753. 7444425, 4905660; 6754. 7444422, 4905664; 6755. 7444416, 4905673; 6756. 7444330, 4905691; 6757. 7444329, 4905698; 6758. 7444333, 4905713; 6759. 7444336, 4905719; 6780. 7443505, 4905633; 6781. 7443534, 4905645; 6782. 7443566, 4905655; 6783. 7443622, 4905670; 6784. 7443617, 4905688; 6785. 7443709, 4905711; 6786. 7443783, 4905736; 6787. 7443834, 4905759; 6788. 7443844, 4905737; 6789. 7443885, 4905745; 6790. 7443918, 4905750; 6791. 7443995, 4905757; 6792. 7444029, 4905758; 6793. 7444084, 4905758; 6794. 7444149, 4905753; 6795. 7444174, 4905750; 6796. 7444231, 4905742; 6797. 7444301, 4905728; 6798. 7444427, 4905657; 6799. 7444421, 4905651; 6800. 7444410, 4905632; 6801. 7444406, 4905627; 6802. 7444400, 4905624; 6803. 7444378, 4905613; 6804. 7444363, 4905604; 6805. 7444342, 4905597; 6806. 7444394, 4905636; 6807. 7444334, 4905660; 6808. 7444287, 4905674; 6809. 7444165, 4905699; 6810. 7444120, 4905699; 6811. 7444046, 4905702; 6812. 7443975, 4905698; 6813. 7443894, 4905690; 6814. 7443815, 4905673; 6815. 7443807, 4905666; 6816. 7443790, 4905661; 6817. 7443780, 4905663; 6818. 7443713, 4905641; 6819. 7443608, 4905601;

6820. 7443586, 4905588; 6821. 7443549, 4905576; 6822. 7443547, 4905565; 6823. 7443475, 4905555; 6824. 7443428, 4905536; 6825. 7443417, 4905537; 6826. 7443382, 4905563; 6827. 7443376, 4905579; 6828. 7443373, 4905584; 6829. 7443360, 4905601; 6830. 7443440, 4905617.

Делови кп: 1887/2, 1897/1, 1898/1, 1898/2, 1899/1, 1899/2, 1900, 1901/1, 1901/4, 1901/5, 1901/6, 1901/7, 1960, 1970/1, 1970/2, 1971, 1972, 1974/1, 1974/2, 1974/3, 1975, 1976, 1978, 1979/1, 1979/2, 1980, 1981/1, 1983/1, 1983/2, 1983/3, 1983/4, 1989/2, 2025, 2026

Јавна парцела – П117 – КО Дудовица, пут – површине 7,19 ha.

Координате преломних тачака: 6831. 7442132, 4905659; 6832. 7442225, 4905675; 6833. 7442249, 4905683; 6834. 7442284, 4905688; 6835. 7442304, 4905687; 6836. 7442339, 4905691; 6837. 7442396, 4905694; 6838. 7442477, 4905695; 6839. 7442569, 4905685; 6840. 7442635, 4905674; 6841. 7442709, 4905656; 6842. 7442854, 4905617; 6843. 7442958, 4905595; 6844. 7443045, 4905585; 6845. 7443166, 4905581; 6846. 7443266, 4905588; 6847. 7443262, 4905523; 6848. 7443195, 4905520; 6849. 7443106, 4905522; 6850. 7443007, 4905533; 6851. 7442949, 4905542; 6852. 7442890, 4905555; 6853. 7442649, 4905620; 6854. 7442589, 4905631; 6855. 7442529, 4905639; 6856. 7442511, 4905637; 6857. 7442499, 4905633; 6858. 7442482, 4905634; 6859. 7442469, 4905640; 6860. 7442396, 4905639; 6862. 7442290, 4905620; 6863. 7442274, 4905618; 6864. 7442236, 4905620; 6865. 7443288, 4905599; 6866. 7443371, 4905533; 7576. 7442073, 4905586; 7577. 7442082, 4905636; 7578. 7442127, 4905672.

Делови кп: 218, 219/1, 247/1, 247/2, 247/3, 248/1, 248/2, 252/1, 253, 257/1, 257/2, 258/1, 258/2, 259, 260, 261, 262/1, 262/2, 262/3, 263/1, 263/2, 264, 265/1, 265/2, 346, 351/2, 351/3, 353/1, 353/2, 353/3, 353/4, 353/5, 354/1, 354/3, 354/4, 355/1, 355/2, 358/1, 358/2, 359, 362, 363/1, 363/2, 364/1, 364/2, 1269/1.

Јавна парцела – П118 – КО Дудовица, пут – површине 8,38 ha.

Координате преломних тачака: 6867. 7441549, 4905504; 6868. 7441537, 4905485; 6869. 7441517, 4905480; 6870. 7441400, 4905464; 6871. 7441316, 4905459; 6872. 7441290, 4905455; 6873. 7441259, 4905455; 6874. 7441158, 4905461; 6875. 7441140, 4905439; 6876. 7441127, 4905405; 6877. 7441103, 4905353; 6878. 7441076, 4905279; 6879. 7441073, 4905264; 6880. 7441059, 4905268; 6881. 7441061, 4905292; 6882. 7441073, 4905387; 6883. 7441077, 4905429; 6884. 7441087, 4905469; 6885. 7441043, 4905475; 6886. 7440983, 4905487; 6887. 7440888, 4905509; 6888. 7440869, 4905516; 6889. 7440858, 4905519; 6890. 7440858, 4905525; 6891. 7440842, 4905536; 6892. 7440831, 4905547; 6893. 7440802, 4905564; 6894. 7440755, 4905571; 6895. 7440720, 4905584; 6896. 7440713, 4905626; 6897. 7440718, 4905642; 6898. 7440729, 4905637; 6899. 7440773, 4905616; 6900. 7440848, 4905584; 6901. 7440945, 4905553; 6902. 7440956, 4905555; 6903. 7440992, 4905546; 6904. 7441001, 4905539; 6905. 7441123, 4905520; 6906. 7441163, 4905569; 6907. 7441236, 4905619; 6908. 7441295, 4905668; 6909. 7441309, 4905674; 6910. 7441315, 4905681; 6911. 7441322, 4905683; 6912. 7441326, 4905679; 6913. 7441329, 4905678; 6914. 7441332, 4905673; 6915. 7441311, 4905649; 6916. 7441275, 4905612; 6917. 7441214, 4905529; 6918. 7441203, 4905516; 6919. 7441292, 4905517; 6920. 7441312, 4905516; 6921. 7441417, 4905530; 6922. 7441504, 4905548; 6923. 7441526, 4905550; 6924. 7441540, 4905538; 6925. 7442051, 4905634; 6926. 7442044, 4905597; 6932. 7440718, 4905642; 6933. 7440729, 4905637; 6941. 7440869, 4905516; 6942. 7440858, 4905519.

Целе кп: 42/6.

Делови кп: 25/1, 25/2, 40/1, 40/2, 40/3, 40/4, 42/5, 45, 46, 47, 48, 49, 50, 51/1, 51/2, 99/1, 100/1, 100/3, 100/4, 101, 102/1, 102/2, 102/3, 107/1, 108/1, 108/2, 108/3, 108/4, 109, 110, 111, 116/4, 117/1, 156/2, 163/1, 163/2, 163/3, 164, 165/1, 166/1, 166/2, 212/1, 246/1, 1274/2, 1303, 1318, 1322.

Јавна парцела – П119 – КО Латковић, пут – површине 3,97 ha.

Координате преломних тачака: 6888. 7440869, 4905516; 6889. 7440858, 4905519; 6897. 7440718, 4905642; 6898. 7440729, 4905637; 6927. 7440419, 4905867; 6928. 7440447, 4905843; 6929. 7440471, 4905821; 6930. 7440533, 4905763; 6931. 7440609, 4905697; 6932. 7440718, 4905642; 6933. 7440729, 4905637; 6934. 7440724, 4905624; 6935. 7440728, 4905596; 6936. 7440757, 4905582; 6937. 7440779, 4905580; 6938. 7440819, 4905566; 6939. 7440848, 4905544; 6940. 7440868, 4905531; 6941. 7440869, 4905516; 6942. 7440858, 4905519; 6943. 7440820, 4905531; 6944. 7440742, 4905562; 6945. 7440680, 4905590; 6946. 7440629, 4905618; 6947. 7440547, 4905667; 6948. 7440481, 4905713; 6949. 7440418, 4905761; 6950. 7440395, 4905782; 6951. 7440317, 4905866; 6952. 7440366, 4905915; 6953. 7440431, 4905880; 6954. 7440384, 4905905; 6955. 7440304, 4905864; 6956. 7440309, 4905880; 6957. 7440347, 4905912; 6958. 7440597, 4905716; 6959. 7440606, 4905709; 6960. 7440618, 4905701; 6961. 7440624, 4905697; 6967. 7440383, 4905906; 7584. 7440372, 4905915.

Делови кп: 109/4, 110/3, 111/1, 111/2, 111/3, 111/4, 111/5, 115/1, 115/2, 115/4, 116, 117/3, 789, 790.

Јавна парцела – П120 – КО Дудовица, пут – површине 0,03 ha.

Координате преломних тачака: 6958. 7440597, 4905716; 6959. 7440606, 4905709; 6960. 7440618, 4905701; 6961. 7440624, 4905697; 6962. 7440606, 4905690.

Делови кп: 36, 1303.

Јавна парцела – П121 – КО Чибутковица, пут – површине 0,05 ha.

Координате преломних тачака: ; 6963. 7440369, 4905906; 6964. 7440345, 4905902; 6965. 7440349, 4905914; 6966. 7440364, 4905921; 6967. 7440383, 4905906; 7584. 7440372, 4905915; 7608. 7440324, 4905893

Делови кп: 2745/2, 2898.

Јавна парцела – П122 – КО Чибутковица, пут – површине 7,36 ha.

Координате преломних тачака: 6968. 7439979, 4906997; 6969. 7439988, 4906940; 6970. 7439995, 4906928; 6971. 7439998, 4906912; 6972. 7439996, 4906894; 6973. 7439999, 4906870; 6974. 7440032, 4906731; 6975. 7440040, 4906710; 6976. 7440050, 4906654; 6977. 7440108, 4906409; 6978. 7440136, 4906316; 6979. 7440153, 4906270; 6980. 7440192, 4906181; 6981. 7440243, 4906088; 6982. 7440292, 4906015; 6983. 7440337, 4905956; 6984. 7440306, 4905910; 6985. 7440254, 4905947; 6986. 7440217, 4906001; 6987. 7440168, 4906081; 6988. 7440155, 4906106; 6989. 7440126, 4906166; 6990. 7440102, 4906223; 6991. 7440080, 4906284; 6992. 7440061, 4906345; 6993. 7440039, 4906438; 6994. 7440004, 4906602; 6995. 7439987, 4906658; 6996. 7439980, 4906699; 6997. 7439961, 4906798; 6998. 7439944, 4906884; 6999. 7439922, 4906975; 7000. 7439914, 4907013; 7001. 7440344, 4905941; 7002. 7440292, 4905898; 7003. 7439985, 4907004; 7004. 7439897, 4907037; 7005. 7439908, 4907039; 7006. 7439972, 4907018; 7527. 7440048, 4906675; 7589. 7440306, 4905910; 7598. 7440306, 4905910.

Целе кп: 2496/2, 2497/2, 2713.

Делови кп: 2472/1, 2472/3, 2473, 2474/2, 2475/1, 2475/2, 2476/2, 2478/1, 2478/2, 2486/2, 2492/4, 2492/7, 2493/1, 2493/2, 2493/4, 2493/6, 2493/7, 2493/8, 2494/1, 2496/1, 2497/1, 2497/3, 2498/1, 2499, 2500, 2501, 2502, 2503, 2504, 2505, 2506/1, 2709/5, 2709/6, 2710, 2711/1, 2711/2, 2711/3,

2714/1, 2715, 2721/2, 2721/3, 2721/4, 2721/9, 2724, 2726, 2727/1, 2727/2, 2727/3, 2728, 2745/1, 2745/2, 2746, 2747/1, 2747/2, 2747/3, 2888/3.

Јавна парцела – П123 – КО Чибутковица, пут – површине 3,46 ha.

Координате преломних тачака: 7007. 7439699, 4907464; 7008. 7439731, 4907439; 7009. 7439741, 4907443; 7010. 7439759, 4907447; 7011. 7439783, 4907452; 7012. 7439793, 4907456; 7013. 7439796, 4907451; 7014. 7439750, 4907428; 7015. 7439767, 4907405; 7016. 7439812, 4907353; 7017. 7439853, 4907302; 7018. 7439897, 4907232; 7019. 7439922, 4907177; 7020. 7439938, 4907134; 7021. 7439953, 4907081; 7022. 7439887, 4907105; 7023. 7439861, 4907165; 7024. 7439827, 4907228; 7025. 7439785, 4907286; 7026. 7439735, 4907345; 7027. 7439713, 4907358; 7028. 7439684, 4907385; 7029. 7439678, 4907385; 7030. 7439665, 4907373; 7031. 7439660, 4907378; 7032. 7439665, 4907382; 7033. 7439670, 4907390; 7034. 7439669, 4907395; 7035. 7439952, 4907047; 7036. 7439959, 4907048; 7037. 7439888, 4907064; 7131. 7439673, 4907481; 7132. 7439658, 4907472; 7133. 7439651, 4907469; 7134. 7439613, 4907450; 7135. 7439598, 4907442.

Целе кп: 2442, 2472/4.

Делови кп: 2359/1, 2370/1, 2370/2, 2370/3, 2441/1, 2441/2, 2443/1, 2444/1, 2444/2, 2445, 2446, 2447, 2448, 2449, 2450/1, 2450/3, 2452/1, 2452/2, 2452/3, 2462, 2471/1, 2471/2, 2472/2, 2474/1, 2474/3, 2886/2, 2913.

Јавна парцела – П124 – КО Чибутковица, петља аутопут (ДП IА реда) – површине 14,56 ha.

Координате преломних тачака: 7038. 7438873, 4907485; 7039. 7438953, 4907539; 7040. 7438973, 4907547; 7041. 7438992, 4907551; 7042. 7439037, 4907550; 7043. 7439068, 4907553; 7044. 7439169, 4907580; 7045. 7439160, 4907616; 7046. 7439191, 4907623; 7047. 7439195, 4907610; 7048. 7439215, 4907611; 7049. 7439213, 4907705; 7050. 7439204, 4907718; 7051. 7439200, 4907735; 7052. 7439201, 4907755; 7053. 7439213, 4907769; 7054. 7439218, 4907797; 7055. 7439219, 4907849; 7056. 7439216, 4907911; 7057. 7439215, 4907958; 7058. 7439218, 4907981; 7059. 7439226, 4908019; 7060. 7439243, 4908060; 7061. 7439255, 4908084; 7062. 7439310, 4908165; 7063. 7439320, 4908170; 7064. 7439353, 4908224; 7065. 7439361, 4908240; 7066. 7439354, 4908256; 7067. 7439319, 4908281; 7068. 7439335, 4908305; 7069. 7439371, 4908280; 7070. 7439397, 4908279; 7071. 7439408, 4908276; 7072. 7439420, 4908267; 7073. 7439429, 4908240; 7074. 7439468, 4908211; 7075. 7439453, 4908191; 7077. 7439402, 4908216; 7078. 7439388, 4908210; 7079. 7439387, 4908206; 7080. 7439356, 4908167; 7081. 7439297, 4908080; 7082. 7439274, 4908039; 7083. 7439266, 4908017; 7084. 7439261, 4907999; 7085. 7439256, 4907969; 7086. 7439253, 4907924; 7087. 7439263, 4907808; 7088. 7439273, 4907769; 7089. 7439312, 4907767; 7090. 7439345, 4907758; 7091. 7439377, 4907735; 7092. 7439401, 4907703; 7093. 7439413, 4907661; 7094. 7439432, 4907661; 7095. 7439451, 4907655; 7096. 7439467, 4907642; 7097. 7439500, 4907595; 7098. 7439516, 4907578; 7099. 7439543, 4907562; 7100. 7439587, 4907550; 7101. 7439583, 4907530; 7102. 7439620, 4907512; 7103. 7439663, 4907488; 7104. 7439566, 4907459; 7105. 7439541, 4907470; 7106. 7439516, 4907476; 7107. 7439496, 4907477; 7108. 7439465, 4907472; 7109. 7439447, 4907465; 7110. 7439394, 4907437; 7111. 7439378, 4907431; 7112. 7439349, 4907425; 7113. 7439323, 4907426; 7114. 7439300, 4907431; 7115. 7439273, 4907445; 7116. 7439253, 4907463; 7117. 7439238, 4907482; 7118. 7439207, 4907474; 7119. 7439202, 4907494; 7120. 7439188, 4907513; 7121. 7439179, 4907511; 7122. 7439146, 4907508; 7123. 7439137, 4907510; 7124. 7439094, 4907496; 7125. 7439050,

4907469; 7126. 7439036, 4907462; 7127. 7438963, 4907438; 7128. 7438897, 4907426; 7129. 7438880, 4907420; 7130. 7438858, 4907480; 7131. 7439673, 4907481; 7132. 7439658, 4907472; 7133. 7439651, 4907469; 7134. 7439613, 4907450; 7135. 7439598, 4907442.

Целе кп: 1630/1, 2216/12, 2216/2, 2216/9, 2217/1, 2217/2, 2217/3, 2218/1, 2218/2, 2218/3, 2219, 2368/2, 2374, 2375/3.

Делови кп: 1208/1, 1220/2, 1220/3, 1222/1, 1222/2, 1222/3, 1222/5, 1628/1, 1628/2, 1628/4, 1628/5, 1628/6, 1629/2, 1630/2, 1630/3, 1631/1, 1633/2, 1634/3, 2215/1, 2215/3, 2215/5, 2215/6, 2215/7, 2215/8, 2216/1, 2216/10, 2216/11, 2216/3, 2216/4, 2216/5, 2216/6, 2216/7, 2216/8, 2220, 2222, 2223/1, 2223/2, 2224/1, 2224/2, 2364, 2365/1, 2365/2, 2366/2, 2367, 2368/1, 2368/3, 2369, 2372/1, 2372/3, 2373, 2375/1, 2375/2, 2377, 2379, 2380, 2656, 2657/1, 2657/2, 2658, 2659/1, 2659/2, 2660/1, 2660/2, 2660/3, 2672/1, 2672/2, 2673, 2674, 2887, 2908.

Јавна парцела – П125 – КО Чибутковица, петља аутопут (ДП IА реда) – површине 2,06 ха.

Координате преломних тачака: 7136. 7438808, 4907393; 7137. 7438788, 4907377; 7138. 7438776, 4907361; 7139. 7438770, 4907347; 7140. 7438771, 4907308; 7141. 7438864, 4907296; 7142. 7438807, 4907288; 7143. 7438794, 4907279; 7144. 7438779, 4907266; 7145. 7438760, 4907253; 7146. 7438747, 4907250; 7147. 7438736, 4907252; 7148. 7438726, 4907269; 7149. 7438720, 4907284; 7150. 7438715, 4907308; 7151. 7438712, 4907332; 7152. 7438708, 4907362; 7153. 7438690, 4907398; 7154. 7438681, 4907409; 7155. 7438665, 4907420; 7156. 7438673, 4907442; 7157. 7438695, 4907436; 7158. 7438743, 4907442; 7160. 7438812, 4907454; 7161. 7438791, 4907454; 7162. 7438846, 4907346; 7163. 7438873, 4907302; 7231. 7438865, 4907314; 7235. 7438637, 4907440; 7236. 7438639, 4907442; 7237. 7438661, 4907442.

Делови кп: 2663/7, 2663/8, 2664/1, 2664/2, 2668/1, 2669, 2670/1, 2670/2, 2670/3, 2670/4, 2671/1, 2671/2, 2671/3, 2672/2, 2887, 2900/2.

Јавна парцела – П126 – КО Доњи Лајковац, петља аутопут (ДП IА реда) – површине 10,93 ха.

Координате преломних тачака: 7163. 7438873, 4907302; 7164. 7438854, 4907271; 7165. 7438800, 4907269; 7166. 7438820, 4907227; 7167. 7438813, 4907224; 7168. 7438924, 4907099; 7169. 7439012, 4906978; 7170. 7438972, 4906949; 7171. 7438904, 4907041; 7172. 7438834, 4907123; 7173. 7438760, 4907203; 7174. 7438680, 4907280; 7175. 7438630, 4907323; 7176. 7438600, 4907329; 7177. 7438533, 4907306; 7178. 7438507, 4907307; 7179. 7438473, 4907312; 7180. 7438453, 4907318; 7181. 7438426, 4907334; 7182. 7438408, 4907350; 7183. 7438407, 4907355; 7184. 7438397, 4907366; 7185. 7438380, 4907397; 7186. 7438373, 4907415; 7187. 7438357, 4907477; 7188. 7438347, 4907502; 7189. 7438329, 4907533; 7190. 7438281, 4907583; 7191. 7438217, 4907643; 7192. 7438168, 4907690; 7193. 7438147, 4907709; 7194. 7438117, 4907741; 7195. 7438098, 4907762; 7196. 7438140, 4907797; 7197. 7438294, 4907652; 7198. 7438407, 4907562; 7199. 7438413, 4907563; 7200. 7438432, 4907565; 7201. 7438448, 4907566; 7202. 7438557, 4907487; 7203. 7438546, 4907466; 7204. 7438565, 4907456; 7205. 7438572, 4907448; 7206. 7438589, 4907442; 7207. 7438607, 4907436; 7208. 7438629, 4907432; 7209. 7438634, 4907439; 7210. 7438669, 4907436; 7211. 7438676, 4907432; 7212. 7438689, 4907422; 7213. 7438702, 4907409; 7214. 7438712, 4907395; 7215. 7438718, 4907379; 7216. 7438726, 4907353; 7217. 7438728, 4907334; 7218. 7438728, 4907322; 7219. 7438729, 4907297; 7220. 7438732, 4907285; 7221. 7438737, 4907277; 7222. 7438744, 4907270; 7223. 7438751, 4907267; 7224. 7438762, 4907273; 7225. 7438779, 4907285; 7226. 7438792, 4907294; 7227. 7438810, 4907302; 7228. 7438829, 4907304; 7229. 7438847, 4907305; 7230. 7438890, 4907274; 7231.



7438865, 4907314; 7232. 7438452, 4907565; 7233. 7438560, 4907497; 7234. 7438477, 4907539; 7235. 7438637, 4907440; 7236. 7438639, 4907442; 7237. 7438661, 4907442.
Целе кп: 265/1, 265/2, 267/2, 267/3, 268/2, 269/7, 269/10, 269/12, 271/3, 271/4, 272/2, 273/2, 274/2, 275/2, 282/4, 284/3, 284/5, 619/1, 619/3, 619/5, 620/3, 620/4, 621/2, 622/2, 635/2, 636/2.
Делови кп: 265/3, 265/5, 265/6, 266, 267/1, 268/1, 269/1, 269/11, 269/2, 269/3, 269/4, 269/5, 269/6, 269/8, 269/9, 271/1, 271/2, 272/1, 273/1, 278/2, 280/2, 282/5, 284/1, 284/6, 618/1, 618/2, 619/2, 619/4, 620/1, 620/2, 622/1, 633/2, 633/6, 634/1, 634/2, 635/1, 637/1, 639/1, 639/2, 640/1, 640/2, 640/3, 640/4, 644/1, 644/2, 644/3, 644/4, 645/1, 645/2, 645/3, 645/4, 1236.

### Деоница 5 (П1-П49)

Јавна парцела – П1-КО Мали Пожаревац, петља аутопут (ДП IА реда) – површине 16,67 ха.

Координате преломних тачака: 1. 7472978, 4936001; 10. 7473254, 4935921; 11. 7473289, 4935904; 12. 7473300, 4935904; 13. 7473332, 4935904; 14. 7473413, 4935874; 15. 7473429, 4935869; 16. 7473427, 4935886; 17. 7473425, 4935893; 18. 7473441, 4935893; 19. 7473440, 4935890; 2. 7473017, 4936061; 20. 7473438, 4935864; 21. 7473469, 4935855; 22. 7473578, 4935829; 23. 7473627, 4935829; 24. 7473675, 4935840; 25. 7473711, 4935851; 26. 7473712, 4935852; 27. 7473721, 4935857; 28. 7473724, 4935860; 29. 7473733, 4935866; 3. 7473022, 4936056; 30. 7473752, 4935875; 31. 7473757, 4935877; 32. 7473758, 4935880; 33. 7473778, 4935884; 34. 7473792, 4935890; 35. 7473798, 4935897; 36. 7473810, 4935892; 37. 7473848, 4935897; 38. 7473866, 4935899; 39. 7473881, 4935899; 4. 7473053, 4936034; 40. 7473885, 4935899; 41. 7473894, 4935997; 42. 7473902, 4935996; 43. 7473893, 4935898; 44. 7473917, 4935896; 45. 7473971, 4935885; 46. 7474012, 4935872; 47. 7474055, 4935847; 48. 7474108, 4935797; 49. 7474248, 4935806; 5. 7473102, 4936003; 50. 7474286, 4935809; 51. 7474326, 4935817; 52. 7474327, 4935814; 53. 7474336, 4935800; 54. 7474338, 4935792; 55. 7474328, 4935778; 56. 7474320, 4935758; 57. 7474314, 4935748; 58. 7474310, 4935741; 59. 7474299, 4935736; 6. 7473105, 4936000; 60. 7474267, 4935710; 61. 7474247, 4935687; 62. 7474232, 4935660; 63. 7474223, 4935636; 64. 7474218, 4935620; 65. 7474208, 4935614; 66. 7474198, 4935598; 67. 7474195, 4935573; 68. 7474197, 4935560; 69. 7474201, 4935528; 7. 7473146, 4935976; 70. 7474131, 4935528; 71. 7474137, 4935558; 72. 7474114, 4935601; 73. 7474088, 4935641; 74. 7473984, 4935708; 75. 7473773, 4935729; 76. 7473761, 4935728; 77. 7473693, 4935728; 78. 7473641, 4935737; 79. 7473636, 4935737; 8. 7473181, 4935957; 80. 7473503, 4935764; 81. 7473449, 4935777; 82. 7473423, 4935788; 83. 7473417, 4935779; 84. 7473390, 4935792; 85. 7473393, 4935802; 86. 7473365, 4935816; 87. 7473303, 4935834; 88. 7473280, 4935840; 89. 7473257, 4935849; 9. 7473231, 4935932; 90. 7473244, 4935854; 91. 7473183, 4935881; 92. 7473149, 4935895; 93. 7473112, 4935914; 94. 7473107, 4935917; 95. 7473062, 4935944; 96. 7473019, 4935970.
Целе кп: 415/2, 1997
Делови кп: 381, 400, 401, 405, 409, 410, 412, 416, 418, 459, 487, 488, 489, 490, 506, 1995, 1998, 1999, 2000, 2001, 3985.

Јавна парцела – П2-КО Шепшин, петља аутопут (ДП IА реда) – површине 1,90 ха.

Координате преломних тачака: 51. 7474326, 4935817; 52. 7474327, 4935814; 53. 7474336, 4935800; 54. 7474338, 4935792; 55. 7474328, 4935778; 56. 7474320, 4935758; 57. 7474314, 4935748; 58. 7474310, 4935741; 97. 7474369, 4935827; 98. 7474441, 4935845; 99. 7474512, 4935861; 100. 7474569, 4935875; 101. 7474588, 4935877; 102. 7474603, 4935810; 103. 7474576, 4935815; 104. 7474561, 4935804; 105. 7474555, 4935799; 106. 7474391, 4935761; 107. 7474315, 4935744.
Делови кп: 2/1, 3/2, 5/2, 6/2, 7/2, 7/4, 7/5, 12/2, 12/3, 12/5, 12/6, 112/3, 213/1, 217, 2846, 2847.

Јавна парцела – ПЗ-КО Мали Пожаревац, петља – површине 8,41 ха.

Координате преломних тачака: 69. 7474201, 4935528; 70. 7474131, 4935528; 108. 7474201, 4935524; 109. 7474207, 4935510; 110. 7474229, 4935492; 111. 7474235, 4935457; 112. 7474237, 4935438; 113. 7474234, 4935406; 114. 7474214, 4935336; 115. 7474186, 4935250; 116. 7474152, 4935144; 117. 7474149, 4935133; 118. 7474139, 4935099; 119. 7474123, 4935035; 120. 7474136, 4935028; 121. 7474176, 4935012; 122. 7474166, 4934990; 123. 7474162, 4934978; 124. 7474155, 4934968; 125. 7474059, 4934916; 126. 7474028, 4934907; 127. 7474018, 4934914; 128. 7474006, 4934912; 129. 7473984, 4934895; 130. 7473963, 4934892; 131. 7473964, 4934903; 132. 7473982, 4934960; 133. 7473976, 4934987; 134. 7473981, 4935038; 135. 7473972, 4935050; 136. 7473926, 4935049; 137. 7473880, 4935048; 138. 7473851, 4935049; 139. 7473834, 4935055; 140. 7473794, 4935086; 141. 7473755, 4935127; 142. 7473768, 4935141; 143. 7473777, 4935134; 144. 7473822, 4935109; 145. 7473890, 4935097; 146. 7473947, 4935103; 147. 7473963, 4935102; 148. 7473983, 4935097; 149. 7473994, 4935105; 150. 7474017, 4935131; 151. 7474015, 4935136; 152. 7474023, 4935159; 153. 7474039, 4935170; 154. 7474069, 4935186; 155. 7474077, 4935208; 156. 7474100, 4935265; 157. 7474107, 4935263; 158. 7474136, 4935340; 159. 7474121, 4935389; 160. 7474117, 4935412; 161. 7474121, 4935481.

Целе кп: 1895, 1896, 1947, 1948, 1949, 1950, 1956, 2005, 2047, 2049/3, 2049/4, 2065, 2066, 2068, 2069, 2070.

Делови кп: 1888, 1893, 1897, 1898, 1899, 1900, 1901, 1902, 1912, 1914, 1945, 1946, 1951, 1952, 1953, 1954, 1955, 1957, 1958, 1963, 1964, 1995, 2001, 2041, 2044/1, 2044/4, 2048/2, 2050/1, 2052, 2053, 2062, 2063, 2064, 2067, 2071, 2073, 2148, 2149, 3985, 3989/2, 3998.

Јавна парцела – П4-КО Мали Пожаревац, пут – површине 0,3 ха.

Координате преломних тачака: 170. 7474195, 4935009; 171. 7474176, 4934961; 172. 7474179, 4934943; 173. 7474210, 4934908; 199. 7474208, 4935012; 200. 7474211, 4935002; 201. 7474216, 4934993; 202. 7474217, 4934976; 203. 7474219, 4934933; 204. 7474216, 4934920; 205. 7474219, 4934912.

Делови кп: 2053, 2054, 2055, 2056, 2062, 3981, 3998.

Јавна парцела – П5-КО Сенаја, пут – површине 1,13 ха.

Координате преломних тачака: 199. 7474208, 4935012; 200. 7474211, 4935002; 201. 7474216, 4934993; 202. 7474217, 4934976; 203. 7474219, 4934933; 204. 7474216, 4934920; 205. 7474219, 4934912; 206. 7474222, 4934913; 207. 7474225, 4934927; 208. 7474240, 4934944; 209. 7474249, 4934949; 210. 7474265, 4934942; 211. 7474263, 4934895; 212. 7474265, 4934867; 213. 7474277, 4934789; 214. 7474294, 4934791; 215. 7474285, 4934860; 216. 7474286, 4934870; 217. 7474290, 4934892; 218. 7474300, 4934921; 219. 7474298, 4934938; 220. 7474291, 4934959; 221. 7474287, 4934965; 222. 7474280, 4934973; 223. 7474287, 4935063; 224. 7474289, 4935090; 225. 7474284, 4935089; 226. 7474276, 4935089; 227. 7474276, 4935088; 228. 7474275, 4935064; 229. 7474263, 4935065; 230. 7474262, 4935062; 231. 7474220, 4935012; 232. 7474213, 4935013.

Делови кп: 1/1, 1/2, 1/3, 2/39, 2/43, 7/2, 340/2.

Јавна парцела – П6-КО Мали Пожаревац, пут – површине 0,1 ха.

Координате преломних тачака: 224. 7474289, 4935090; 225. 7474284, 4935089; 226. 7474276, 4935089; 227. 7474276, 4935088; 228. 7474275, 4935064; 229. 7474263, 4935065; 233. 7474270, 4935080; 234. 7474273, 4935105; 235. 7474278, 4935105; 236. 7474281, 4935142; 237. 7474294, 4935147; 238. 7474293, 4935130.

Делови кп: 2032, 2031, 2030.

Јавна парцела – П7-КО Сенаја, пут – површине 0,01 ha.

Координате преломних тачака: 239. 7473974, 4934522; 240. 7473969, 4934505; 241. 7473961, 4934507.

Делови кп: 341/1, 905.

Јавна парцела – П8-КО Мали Пожаревац, пут – површине 3,84 ha.

Координате преломних тачака 183. 7474195, 4934897; 184. 7474157, 4934956; 185. 7474073, 4934900; 186. 7474066, 4934894; 187. 7474024, 4934887; 188. 7474012, 4934873; 189. 7473996, 4934871; 190. 7473969, 4934875; 191. 7473962, 4934833; 239. 7473974, 4934522; 241. 7473961, 4934507; 242. 7473931, 4934515; 243. 7473938, 4934535; 244. 7473942, 4934550; 245. 7473948, 4934573; 246. 7473950, 4934611; 247. 7473939, 4934601; 248. 7473905, 4934639; 249. 7473915, 4934652; 250. 7473935, 4934683; 251. 7473954, 4934721; 252. 7473956, 4934784; 253. 7474167, 4934886; 254. 7474136, 4934875; 255. 7474130, 4934865; 256. 7474093, 4934843; 257. 7474074, 4934811; 258. 7474062, 4934769; 259. 7474051, 4934739; 260. 7474037, 4934709; 261. 7474031, 4934700; 262. 7474013, 4934689; 263. 7474010, 4934684; 264. 7474008, 4934649; 265. 7474001, 4934617.

Целе кп: 2059, 2074, 2080, 2140, 2141, 2142.

Делови кп: 2056, 2057, 2060/1, 2060/2, 2062, 2063, 2064, 2071, 2072, 2073, 2077/1, 2078, 2079, 2081, 2082, 2083, 2084/1, 2084/2, 2085, 2087, 2088, 2089, 2139, 2143, 2144, 2145, 2146, 2147, 2148, 3998.

Јавна парцела – П9-КО Мали Пожаревац, пут – површине 15,04 ha.

Координате преломних тачака: 247. 7473939, 4934601; 248. 7473905, 4934639; 266. 7473902, 4934564; 267. 7473894, 4934554; 268. 7473878, 4934546; 269. 7473869, 4934547; 270. 7473845, 4934533; 271. 7473828, 4934527; 272. 7473806, 4934512; 273. 7473790, 4934502; 274. 7473777, 4934494; 275. 7473774, 4934485; 276. 7473775, 4934473; 277. 7473773, 4934466; 278. 7473764, 4934455; 279. 7473756, 4934449; 280. 7473736, 4934440; 281. 7473728, 4934439; 282. 7473703, 4934439; 283. 7473690, 4934416; 284. 7473675, 4934401; 285. 7473670, 4934391; 286. 7473667, 4934387; 287. 7473652, 4934372; 288. 7473645, 4934368; 289. 7473638, 4934366; 290. 7473629, 4934367; 291. 7473618, 4934354; 292. 7473562, 4934305; 293. 7473530, 4934282; 294. 7473480, 4934252; 295. 7473486, 4934241; 296. 7473482, 4934231; 297. 7473482, 4934222; 298. 7473457, 4934216; 299. 7473416, 4934197; 300. 7473373, 4934169; 301. 7473381, 4934145; 302. 7473382, 4934139; 303. 7473379, 4934132; 304. 7473345, 4934103; 305. 7473286, 4934085; 306. 7473282, 4934082; 307. 7473277, 4934073; 308. 7473312, 4934068; 309. 7473309, 4934051; 310. 7473283, 4934046; 311. 7473249, 4934034; 312. 7473221, 4933963; 313. 7473225, 4933943; 314. 7473211, 4933920; 315. 7473192, 4933865; 316. 7473155, 4933783; 317. 7473123, 4933717; 318. 7473126, 4933714; 319. 7473086, 4933660; 320. 7473094, 4933653; 321. 7473040, 4933574; 322. 7473023, 4933543; 323. 7473010, 4933519; 324. 7472994, 4933494; 325. 7472944, 4933450; 326. 7472880, 4933401; 327. 7472855, 4933394; 328. 7472832, 4933396; 329. 7472815, 4933403; 330. 7472707, 4933497; 331. 7472662, 4933541; 332. 7472668, 4933547; 333. 7472685, 4933539; 334. 7472740, 4933500; 335. 7472775, 4933472; 336. 7472779, 4933477; 337. 7472817, 4933509; 338. 7472884, 4933557; 339. 7472905, 4933600; 340. 7472924, 4933613; 341. 7472934, 4933660; 342. 7472948, 4933704; 343. 7472980, 4933792; 344. 7472957, 4933833; 345. 7472951, 4933868; 346. 7472966, 4933873; 347. 7472981, 4933849; 348. 7472998, 4933791; 349. 7472979, 4933723; 350. 7472964, 4933678; 351. 7472956, 4933640; 352. 7472962, 4933636; 353. 7472985, 4933656; 354. 7472996, 4933658; 355. 7473013, 4933678; 356. 7473033, 4933695; 357. 7473033, 4933710; 358. 7473043, 4933733; 359. 7473074, 4933772; 360. 7473048, 4933824; 361. 7473030, 4933845; 362. 7473024, 4933859; 363. 7473017, 4933896; 364. 7473021, 4933946; 365. 7473037, 4933947; 366. 7473045, 4933915; 367. 7473041, 4933861; 368. 7473063, 4933832; 369. 7473110, 4933861; 370. 7473131, 4933908; 371. 7473154, 4933966; 372. 7473128, 4933986; 373. 7473177, 4934076; 374. 7473189, 4934092; 375. 7473230, 4934106; 376. 7473233, 4934119; 377. 7473257, 4934175; 378. 7473306,

4934208; 379. 7473353, 4934237; 380. 7473379, 4934263; 381. 7473390, 4934271; 382. 7473451, 4934288; 383. 7473548, 4934351; 384. 7473586, 4934389; 385. 7473588, 4934414; 386. 7473599, 4934446; 387. 7473590, 4934484; 388. 7473590, 4934493; 389. 7473610, 4934528; 390. 7473619, 4934523; 391. 7473600, 4934489; 392. 7473609, 4934450; 393. 7473609, 4934440; 394. 7473598, 4934413; 395. 7473597, 4934393; 396. 7473663, 4934472; 397. 7473687, 4934496; 398. 7473691, 4934517; 399. 7473720, 4934539; 400. 7473749, 4934556; 401. 7473801, 4934582; 402. 7473799, 4934587; 403. 7473839, 4934597; 404. 7473866, 4934612; 405. 7473821, 4934683; 406. 7473830, 4934688; 407. 7473875, 4934617; 408. 7473900, 4934633.

Целе кп: 2110, 2128, 3675, 3679, 3680, 3685, 3688, 3695, 3696, 3737, 3739, 3740, 3830, 3831, 3832, 3858, 3861, 3862, 3863, 3864, 3865, 3871, 3879.

Делови кп: 2085, 2087, 2088, 2089, 2090, 2091, 2092, 2108, 2109, 2111, 2112, 2114/1, 2114/2, 2114/3, 2120, 2121, 2122, 2123, 2124, 2125, 2126, 2127, 2129, 2130, 2131, 2132, 2134, 2135, 2136, 2137, 2138, 2139, 2154, 2179, 2188, 3669, 3670, 3673, 3674, 3676, 3677, 3678, 3681, 3683, 3684, 3686, 3687, 3689, 3692, 3693, 3694, 3697, 3717, 3718, 3733, 3734, 3735, 3736, 3738, 3741, 3742, 3744, 3745, 3746, 3766/1, 3770, 3807, 3823, 3824, 3825, 3826, 3829, 3833, 3834, 3835, 3836, 3837, 3838, 3839, 3840, 3843, 3844, 3847, 3848, 3849, 3850, 3851, 3852, 3853, 3854, 3855, 3856, 3857, 3859, 3860, 3866, 3867, 3869, 3872, 3878, 3880, 3881, 3885, 3886, 3887, 3888, 3904, 3937, 3948/1, 3948/2, 3948/3, 3952, 3953, 3957, 3958, 3960, 3999.

Јавна парцела – П10-КО Мали Пожаревац, тунел – површине 9,89 ха.

Координате преломних тачака: 329. 7472815, 4933403; 330. 7472707, 4933497; 409. 7472760, 4933359; 410. 7472751, 4933311; 411. 7472714, 4933276; 412. 7472733, 4933245; 413. 7472763, 4933221; 414. 7472778, 4933214; 415. 7472765, 4933194; 416. 7472729, 4933214; 417. 7472671, 4933239; 418. 7472624, 4933190; 419. 7472608, 4933177; 420. 7472502, 4933110; 421. 7472484, 4933072; 422. 7472446, 4933045; 423. 7472426, 4933023; 424. 7472414, 4932999; 425. 7472389, 4932997; 426. 7472366, 4933023; 427. 7472302, 4932966; 428. 7472252, 4933020; 429. 7472261, 4933040; 430. 7472295, 4933085; 431. 7472310, 4933098; 432. 7472312, 4933170; 433. 7472357, 4933176; 434. 7472427, 4933236; 435. 7472432, 4933276; 436. 7472452, 4933302; 437. 7472463, 4933302; 438. 7472464, 4933234; 439. 7472501, 4933273; 440. 7472517, 4933298; 441. 7472538, 4933315; 442. 7472517, 4933330; 443. 7472501, 4933347; 444. 7472471, 4933361; 445. 7472474, 4933376; 446. 7472527, 4933350; 447. 7472574, 4933344; 448. 7472631, 4933391; 449. 7472659, 4933397; 450. 7472674, 4933414; 451. 7472651, 4933433.

Целе кп: 3946, 3948/4, 3949/1, 6046, 6051.

Делови кп: 3937, 3938, 3940, 3942, 3944, 3945, 3947, 3948/1, 3948/2, 3948/3, 3949/2, 3950, 3952, 4003, 6037, 6040, 6041, 6044, 6045, 6047, 6048, 6049, 6050, 6052, 6055, 6056, 6293, 6308, 6312/1, 6312/2, 6312/3, 6312/7, 6313, 6314, 6315, 6887.

Јавна парцела – П11-КО Ђуринци, пут – површине 0,02 ха.

Координате преломних тачака: 452. 7471575, 4931608; 453. 7471577, 4931605; 454. 7471561, 4931599; 455. 7471557, 4931609; 456. 7471573, 4931615.

Делови кп: 1368/1, 1369/1.

Јавна парцела – П12-КО Мали Пожаревац, пут – површине 17,39 ха.

Координате преломних тачака: 427. 7472302, 4932966; 428. 7472252, 4933020; 452. 7471575, 4931608; 453. 7471577, 4931605; 456. 7471573, 4931615; 457. 7471708, 4931661; 458. 7471699, 4931678; 459. 7471695, 4931714; 460. 7471664, 4931792; 461. 7471651, 4931834; 462. 7471640, 4931876; 463. 7471630, 4931968; 464. 7471646, 4931967; 465. 7471637, 4932013; 466. 7471631, 4932045; 467. 7471625, 4932095; 468. 7471623, 4932157; 469. 7471625, 4932203; 470. 7471612, 4932210; 471. 7471601, 4932227; 472. 7471599, 4932233; 473. 7471597, 4932245; 474. 7471606, 4932298; 475. 7471619, 4932370; 476. 7471625, 4932391; 477. 7471632, 4932412; 478. 7471653,

4932451; 479. 7471714, 4932507; 480. 7471723, 4932521; 481. 7471768, 4932575; 482. 7471769, 4932596; 483. 7471812, 4932643; 484. 7471841, 4932673; 485. 7471883, 4932695; 486. 7471908, 4932725; 487. 7471935, 4932755; 488. 7471979, 4932793; 489. 7472033, 4932837; 490. 7472057, 4932845; 491. 7472091, 4932889; 492. 7472120, 4932923; 493. 7472164, 4932954; 494. 7472195, 4932971; 495. 7472251, 4933017; 496. 7472243, 4932913; 497. 7472233, 4932894; 498. 7472213, 4932872; 499. 7472174, 4932840; 500. 7472128, 4932808; 501. 7472021, 4932712; 502. 7471977, 4932678; 503. 7471962, 4932672; 504. 7471873, 4932598; 505. 7471843, 4932557; 506. 7471826, 4932517; 507. 7471788, 4932416; 508. 7471743, 4932280; 509. 7471727, 4932249; 510. 7471715, 4932211; 511. 7471821, 4931078; 512. 7471879, 4931102; 513. 7471710, 4932204; 514. 7471701, 4932195; 515. 7471708, 4932177; 516. 7471697, 4932172; 517. 7471689, 4932193; 518. 7471663, 4932200; 519. 7471662, 4932118; 520. 7471672, 4932033; 521. 7471681, 4931986; 522. 7471692, 4931988; 523. 7471691, 4931964; 524. 7471708, 4931882; 525. 7471723, 4931828; 526. 7471735, 4931805; 527. 7471743, 4931783; 528. 7471746, 4931769; 529. 7471762, 4931742; 530. 7471812, 4931543; 531. 7471812, 4931532; 532. 7471823, 4931483; 533. 7471831, 4931465; 534. 7471821, 4931458; 535. 7471828, 4931412; 536. 7471830, 4931378; 537. 7471844, 4931367; 538. 7471848, 4931350; 539. 7471847, 4931334; 540. 7471853, 4931315; 541. 7471855, 4931289; 542. 7471861, 4931288; 543. 7471861, 4931268; 544. 7471856, 4931268; 545. 7471860, 4931218; 546. 7471871, 4931208; 547. 7471877, 4931192; 548. 7471876, 4931163; 549. 7471896, 4931198; 550. 7471910, 4931190; 551. 7471876, 4931134; 552. 7471850, 4931083; 553. 7471822, 4931071; 554. 7471818, 4931102; 555. 7471818, 4931111; 556. 7471818, 4931135; 557. 7471816, 4931156; 558. 7471812, 4931187; 559. 7471796, 4931205; 560. 7471789, 4931210; 561. 7471767, 4931225; 562. 7471753, 4931241; 563. 7471749, 4931248; 564. 7471748, 4931250; 565. 7471756, 4931255; 566. 7471765, 4931239; 567. 7471769, 4931235; 568. 7471779, 4931232; 569. 7471796, 4931230; 570. 7471796, 4931272; 571. 7471788, 4931279; 572. 7471764, 4931319; 573. 7471746, 4931354; 574. 7471772, 4931371; 575. 7471779, 4931372; 576. 7471780, 4931417; 577. 7471752, 4931509; 578. 7471730, 4931580; 579. 7471714, 4931652.

Целе кп: 6200, 6201, 6215, 6216, 6234, 6797/2.

Делови кп: 6052, 6054, 6055, 6056, 6061, 6063, 6064, 6065, 6066/2, 6067, 6068, 6069, 6070, 6071, 6181, 6182, 6189, 6191, 6192, 6193, 6194, 6195, 6198, 6199, 6202, 6203, 6204, 6205, 6207, 6208, 6209, 6210, 6211, 6212, 6213/1, 6213/2, 6213/3, 6214, 6217/1, 6217/2, 6218, 6221, 6222, 6223, 6224, 6225, 6226, 6229, 6230, 6232, 6233, 6235, 6236, 6237, 6238, 6239, 6240, 6241, 6242, 6243, 6244, 6245, 6754, 6755, 6756/1, 6756/2, 6756/3, 6756/4, 6757, 6758/1, 6758/2, 6759, 6760, 6761, 6762, 6764, 6765, 6766, 6767, 6770, 6771, 6772, 6773/1, 6773/2, 6774, 6775, 6776, 6777, 6778, 6780, 6781, 6782, 6783, 6784/1, 6785, 6789, 6797/1, 6798, 6799, 6804, 6805/1, 6840, 6841, 6842, 6843, 6849, 6853, 6854, 6855, 6875, 6876, 6878, 6879, 6887.

Јавна парцела – П13-КО Ђуринци, пут – површине 0,77 ha.

Координате преломних тачака: 511. 7471821, 4931078; 553. 7471822, 4931071; 554. 7471818, 4931102; 555. 7471818, 4931111; 556. 7471818, 4931135; 557. 7471816, 4931156; 558. 7471812, 4931187; 559. 7471796, 4931205; 560. 7471789, 4931210; 561. 7471767, 4931225; 562. 7471753, 4931241; 563. 7471749, 4931248; 564. 7471748, 4931250; 580. 7471850, 4931076; 581. 7471850, 4931075; 582. 7471839, 4931049; 583. 7471831, 4931022; 584. 7471824, 4931004; 585. 7471825, 4930998; 586. 7471826, 4930992; 587. 7471835, 4930984; 588. 7471848, 4930989; 589. 7471859, 4930988; 590. 7471862, 4930974; 591. 7471852, 4930951; 592. 7471854, 4930941; 593. 7471857, 4930937; 594. 7471861, 4930923; 595. 7471863, 4930904; 596. 7471858, 4930895; 597. 7471860, 4930875; 598. 7471855, 4930891; 599. 7471850, 4930906; 600. 7471822, 4930942; 601. 7471826, 4930963; 602. 7471823, 4930975; 603. 7471803, 4931078; 604. 7471797, 4931114; 605. 7471785, 4931212; 606. 7471768, 4931215; 607. 7471757, 4931221; 608. 7471749, 4931228; 609. 7471739, 4931245.

Делови кп: 1501, 1505, 1506/1, 1506/2, 1528/1, 1529/1, 1529/2, 1537, 1538, 1921.

Јавна парцела – П14-КО Влашка, пут – површине 2,39 ha.

Координате преломних тачака: 512. 7471879, 4931102; 552. 7471850, 4931083; 553. 7471822, 4931071; 580. 7471850, 4931076; 581. 7471850, 4931075; 582. 7471839, 4931049; 583. 7471831, 4931022; 597. 7471860, 4930875; 598. 7471855, 4930891; 610. 7471882, 4931076; 611. 7471898, 4931000; 612. 7471904, 4930981; 613. 7471971, 4931010; 614. 7471978, 4930993; 615. 7471910, 4930963; 616. 7471934, 4930900; 617. 7471948, 4930858; 618. 7471960, 4930816; 619. 7471967, 4930779; 620. 7471973, 4930730; 621. 7471976, 4930688; 622. 7471976, 4930681; 623. 7471952, 4930700; 624. 7471938, 4930708; 625. 7471934, 4930712; 626. 7471928, 4930721; 627. 7471925, 4930733; 628. 7471928, 4930749; 629. 7471930, 4930761; 630. 7471932, 4930774; 631. 7471918, 4930799; 632. 7471897, 4930816; 633. 7471888, 4930827; 634. 7471889, 4930851; 635. 7471879, 4930860; 636. 7471855, 4930896; 637. 7471860, 4930903; 638. 7471858, 4930921; 639. 7471851, 4930939; 640. 7471850, 4930950; 641. 7471854, 4930962; 642. 7471858, 4930969; 643. 7471860, 4930975; 644. 7471855, 4930986; 645. 7471850, 4930986; 646. 7471834, 4930981; 647. 7471827, 4930985; 648. 7471824, 4930992; 649. 7471823, 4930997; 650. 7471822, 4931005; 651. 7471829, 4931022; 685. 7471861, 4930872.

Целе кп: 134.

Делови кп: 32, 33, 128, 129/1, 129/2, 130/6, 131, 132, 136, 137, 139/1, 139/2, 143, 5824, 5843.

Јавна парцела – П15-КО Влашка, пут – површине 0,42 ha.

Координате преломних тачака: 652. 7471978, 4930648; 653. 7471981, 4930611; 654. 7471986, 4930529; 655. 7471991, 4930493; 656. 7471998, 4930462; 657. 7471999, 4930457; 658. 7471991, 4930461; 659. 7471982, 4930471; 660. 7471972, 4930477; 661. 7471948, 4930486; 662. 7471940, 4930489; 663. 7471936, 4930508; 664. 7471941, 4930511; 665. 7471951, 4930519; 666. 7471956, 4930526; 667. 7471959, 4930529; 668. 7471954, 4930565; 669. 7471967, 4930579; 670. 7471973, 4930594; 671. 7471976, 4930609; 672. 7471979, 4930618; 673. 7471978, 4930633; 674. 7471978, 4930644.

Делови кп: 146/1, 146/3, 147, 148, 149/2, 5843.

Јавна парцела – П16-КО Влашка, пут – површине 0,04 ha.

Координате преломних тачака: 675. 7472009, 4930422; 676. 7472012, 4930419; 677. 7472014, 4930418; 678. 7472042, 4930406; 679. 7472039, 4930400; 680. 7472038, 4930396; 681. 7472028, 4930399; 682. 7472026, 4930400; 683. 7472010, 4930407; 684. 7472006, 4930414.

Делови кп: 162, 5843.

Јавна парцела – П17-КО Ђуринци, пут – површине 5,14 ha.

Координате преломних тачака: 597. 7471860, 4930875; 621. 7471976, 4930688; 622. 7471976, 4930681; 652. 7471978, 4930648; 653. 7471981, 4930611; 656. 7471998, 4930462; 657. 7471999, 4930457; 675. 7472009, 4930422; 676. 7472012, 4930419; 679. 7472039, 4930400; 680. 7472038, 4930396; 685. 7471861, 4930872; 686. 7471883, 4930805; 687. 7471891, 4930828; 688. 7471891, 4930853; 689. 7471896, 4930749; 690. 7471900, 4930817; 691. 7471906, 4930590; 692. 7471907, 4930635; 693. 7471916, 4930497; 694. 7471920, 4930800; 695. 7471920, 4930471; 696. 7471927, 4930790; 697. 7471928, 4930728; 698. 7471928, 4930738; 699. 7471935, 4930774; 700. 7471939, 4930711; 701. 7471942, 4930509; 702. 7471942, 4930496; 703. 7471945, 4930493; 704. 7471953, 4930488; 705. 7471953, 4930346; 706. 7471956, 4930485; 707. 7471961, 4930567; 708. 7471963, 4930536; 709. 7471965, 4930524; 710. 7471966, 4930572; 711. 7471967, 4930304; 712. 7471970, 4930692; 713. 7471972, 4930579; 714. 7471976, 4930480; 715. 7471984, 4930473; 716. 7471991, 4930466; 717. 7471997, 4930243; 718. 7472000, 4930214; 719. 7472004, 4930431; 720. 7472005, 4930381; 721. 7472011, 4930413; 722. 7472020, 4930394; 723. 7472021, 4930407; 724. 7472027, 4930322; 725. 7472035, 4930388; 726. 7472066, 4930237; 727. 7472110, 4930168; 728. 7472068, 4930122; 729. 7472111, 4930064; 730. 7472165, 4930101; 731. 7472173, 4930099; 732. 7472188, 4930081; 733. 7472206, 4930089; 734. 7472207, 4930086; 735. 7472212, 4930080; 736. 7472190,

4930071; 737. 7472152, 4930023; 738. 7472173, 4930040; 739. 7472186, 4930047; 740. 7472198, 4930051; 741. 7472206, 4930055.

Целе кп: 1565/4.

Делови кп: 1561, 1562, 1565/1, 1565/2, 1565/3, 1566/1, 1566/4, 1566/5, 1567, 1569, 1571/1, 1571/2, 1688/1, 1688/2, 1689/1, 1689/2, 1689/3, 1690/1, 1690/2, 1690/3, 1690/4, 1690/5, 1690/6, 1690/7, 1690/8, 1690/9, 1691/1, 1691/2, 1691/3, 1691/4, 1691/5, 1691/6, 1691/7, 1707, 1708, 1709, 1710, 1711, 1712, 1713, 1714, 1921, 1930.

Јавна парцела – П18-КО Влашка, пут – површине 9,82 ха.

Координате преломних тачака: 737. 7472152, 4930023; 738. 7472173, 4930040; 739. 7472186, 4930047; 740. 7472198, 4930051; 741. 7472206, 4930055; 742. 7472219, 4930042; 743. 7472245, 4930019; 744. 7472269, 4929892; 745. 7472270, 4929886; 746. 7472270, 4929992; 747. 7472306, 4929820; 748. 7472317, 4929925; 749. 7472330, 4929791; 750. 7472350, 4929875; 751. 7472374, 4929831; 752. 7472402, 4929771; 753. 7472408, 4929614; 754. 7472472, 4929606; 755. 7472474, 4929471; 756. 7472513, 4929524; 757. 7472517, 4929524; 758. 7472525, 4929507; 759. 7472527, 4929496; 760. 7472551, 4929518; 761. 7472555, 4929316; 762. 7472555, 4929509; 763. 7472585, 4929270; 764. 7472595, 4929367; 765. 7472598, 4929232; 766. 7472611, 4929203; 767. 7472664, 4929141; 768. 7472687, 4929215; 769. 7472718, 4929056; 770. 7472720, 4929170; 771. 7472771, 4928988; 772. 7472832, 4929010; 773. 7472839, 4928888; 774. 7472853, 4928838; 775. 7472857, 4928974; 776. 7472867, 4928758; 777. 7472882, 4928931; 778. 7472883, 4928732; 779. 7472891, 4928705; 780. 7472892, 4928696; 781. 7472915, 4928868; 782. 7472922, 4928864; 783. 7472930, 4928835; 784. 7472931, 4928847; 785. 7472943, 4928799; 786. 7472955, 4928755; 787. 7472965, 4928710; 788. 7472981, 4928863; 789. 7472985, 4928853; 790. 7472201, 4929973.

Целе кп: 2281/1, 2281/2.

Делови кп: 2117, 2118/1, 2118/2, 2119/1, 2119/3, 2119/4, 2120, 2121/2, 2148/1, 2148/2, 2149/1, 2149/2, 2150, 2151, 2152, 2154, 2155, 2244, 2246/1, 2246/2, 2247/1, 2247/2, 2247/3, 2248/1, 2248/2, 2262, 2263/3, 2264/1, 2264/2, 2264/3, 2265/1, 2265/2, 2265/3, 2266/1, 2266/2, 2266/3, 2267/1, 2267/2, 2277, 2278/1, 2278/2, 2279, 2280/1, 2280/2, 2280/3, 2280/4, 2281/3, 2391, 2392, 2393, 2394, 2395, 2396, 2397, 2399/1, 2399/2, 2399/3, 2399/4, 2400/1, 2400/2, 2400/3, 2401/1, 2401/2, 2401/3, 2401/4.

Јавна парцела – П19-КО Влашка, петља – површине 7,54 ха.

Координате преломних тачака: 780. 7472892, 4928696; 787. 7472965, 4928710; 791. 7472967, 4928704; 792. 7472973, 4928661; 793. 7473025, 4928647; 794. 7473025, 4928640; 795. 7473002, 4928645; 796. 7472996, 4928643; 797. 7473001, 4928624; 798. 7473028, 4928621; 799. 7473020, 4928555; 800. 7473048, 4928545; 801. 7473094, 4928540; 802. 7473087, 4928466; 803. 7473083, 4928447; 804. 7473089, 4928435; 805. 7473093, 4928427; 806. 7473095, 4928423; 807. 7473096, 4928414; 808. 7473094, 4928404; 809. 7473086, 4928387; 810. 7473080, 4928372; 811. 7473080, 4928351; 812. 7473086, 4928278; 813. 7473055, 4928279; 814. 7473051, 4928314; 815. 7473048, 4928349; 816. 7473049, 4928372; 817. 7473037, 4928386; 818. 7473026, 4928387; 819. 7473032, 4928314; 820. 7473011, 4928312; 821. 7473005, 4928388; 822. 7472973, 4928392; 823. 7472963, 4928386; 824. 7472955, 4928336; 825. 7472955, 4928290; 826. 7472952, 4928283; 827. 7472941, 4928273; 828. 7472939, 4928251; 829. 7472939, 4928224; 830. 7472940, 4928213; 831. 7472918, 4928209; 832. 7472881, 4928197; 833. 7472882, 4928192; 834. 7472879, 4928192; 835. 7472874, 4928201; 836. 7472849, 4928278; 837. 7472857, 4928304; 838. 7472852, 4928343; 839. 7472863, 4928399; 840. 7472850, 4928419; 841. 7472845, 4928432; 842. 7472849, 4928449; 843. 7472860, 4928461; 844. 7472876, 4928467; 845. 7472880, 4928504; 846. 7472897, 4928613; 847. 7472863, 4928637; 848. 7472863, 4928643; 849. 7472882, 4928657; 850. 7472898, 4928659.

Целе кп: 2413, 2414, 2417/1, 2417/2, 2417/3, 2428/1, 2428/2, 3263, 3265, 3266, 3269/3, 3269/4, 3270/2, 5898/3.

Делови кп: 2401/1, 2401/6, 2402, 2403, 2404/1, 2404/2, 2404/3, 2405, 2406, 2415/1, 2415/2, 2416, 2418, 2419, 2420, 2421, 2422, 2423, 2424, 2425, 2426/1, 2426/2, 2427/1, 2427/2, 2433/1, 2433/2, 2433/3, 2433/4, 2625, 2626, 2634/2, 2635/2, 3269/2, 3270/1, 3274/1, 3274/2, 5885, 5897, 5898/1, 5899, 5990/1.

Јавна парцела – П20-КО Влашка, пут – површине 4,60 ha.

Координате преломних тачака: 830. 7472940, 4928213; 831. 7472918, 4928209; 832. 7472881, 4928197; 833. 7472882, 4928192; 834. 7472879, 4928192; 851. 7472945, 4928179; 852. 7472967, 4928096; 853. 7472994, 4928018; 854. 7473012, 4927953; 855. 7473017, 4927930; 856. 7473026, 4927926; 857. 7473030, 4927921; 858. 7473032, 4927916; 859. 7473036, 4927890; 860. 7473037, 4927871; 861. 7473038, 4927839; 862. 7473043, 4927824; 863. 7473042, 4927810; 864. 7473033, 4927787; 865. 7473028, 4927780; 866. 7473021, 4927775; 867. 7473014, 4927771; 868. 7473011, 4927727; 869. 7472982, 4927649; 870. 7472962, 4927604; 871. 7472944, 4927571; 872. 7472923, 4927539; 873. 7472900, 4927509; 874. 7472885, 4927492; 875. 7472883, 4927495; 876. 7472874, 4927509; 877. 7472868, 4927527; 878. 7472896, 4927561; 879. 7472926, 4927611; 880. 7472949, 4927661; 881. 7472962, 4927696; 882. 7472969, 4927727; 883. 7472978, 4927769; 884. 7472971, 4927774; 885. 7472969, 4927779; 886. 7472968, 4927785; 887. 7472976, 4927837; 888. 7472965, 4927874; 889. 7472963, 4927905; 890. 7472955, 4927906; 891. 7472955, 4927930; 892. 7472908, 4927976; 893. 7472872, 4928067; 894. 7472868, 4928086; 895. 7472878, 4928177; 896. 7472883, 4928185.

Целе кп: 2429, 2554/2, 2558/2, 2560/3, 2560/4, 2560/6, 2560/7.

Делови кп: 2430/1, 2430/2, 2430/3, 2431, 2432, 2433/5, 2552, 2553/1, 2553/2, 2554/1, 2555/1, 2555/2, 2558/1, 2560/1, 2560/5, 2562/1, 2562/2, 2562/3, 2563/1, 2563/2, 2564, 2565, 2566, 2567, 2568/1, 2568/3, 2568/4, 2609, 2611/1, 2613/1, 2613/2, 2614/1, 2614/2, 2614/3, 2614/4, 2615/2, 2615/3, 2615/4, 3293/1, 3293/2, 3293/3, 3294/1, 5885, 5892/1, 5901, 5902, 5904/2, 5905, 6454.

Јавна парцела – П21-КО Влашка, пут – површине 2,88 ha.

Координате преломних тачака: 897. 7472843, 4927499; 898. 7472854, 4927485; 899. 7472859, 4927479; 900. 7472878, 4927450; 901. 7472872, 4927445; 902. 7472836, 4927371; 903. 7472821, 4927346; 904. 7472718, 4927202; 905. 7472727, 4927142; 906. 7472715, 4927138; 907. 7472703, 4927166; 908. 7472698, 4927200; 909. 7472690, 4927265; 910. 7472700, 4927294; 911. 7472681, 4927328; 912. 7472680, 4927331; 913. 7472676, 4927337; 914. 7472675, 4927340; 915. 7472664, 4927365; 916. 7472678, 4927370; 917. 7472680, 4927366; 918. 7472731, 4927429; 919. 7472742, 4927433; 920. 7472758, 4927433; 921. 7472769, 4927428.

Делови кп: 6220/1, 6220/2, 6221, 6223, 6224/1, 6225/1, 6266, 6267, 6268, 6269, 6270, 6271, 6272, 6402, 6403/1, 6403/2, 6404, 6429, 6430, 6432/1, 6432/2, 6433/1, 6434, 6435, 6436.

Јавна парцела – П22-КО Амерић, пут – површине 15,12 ha.

Координате преломних тачака: 922. 7472654, 4927289; 923. 7472658, 4927272; 924. 7472656, 4927267; 925. 7472659, 4927216; 926. 7472660, 4927209; 927. 7472666, 4927177; 928. 7472670, 4927160; 929. 7472679, 4927134; 930. 7472680, 4927130; 931. 7472660, 4927127; 932. 7472659, 4927118; 933. 7472653, 4927108; 934. 7472649, 4927054; 935. 7472654, 4926996; 936. 7472697, 4926836; 937. 7472705, 4926797; 938. 7472709, 4926768; 939. 7472703, 4926736; 940. 7472705, 4926697; 941. 7472703, 4926652; 942. 7472675, 4926449; 943. 7472688, 4926414; 944. 7472683, 4926395; 945. 7472688, 4926373; 946. 7472696, 4926372; 947. 7472703, 4926368; 948. 7472707, 4926363; 949. 7472717, 4926334; 950. 7472727, 4926325; 951. 7472732, 4926315; 952. 7472734, 4926303; 953. 7472740, 4926291; 954. 7472745, 4926290; 955. 7472753, 4926285; 956. 7472756, 4926282; 957. 7472788, 4926244; 958. 7472799, 4926239; 959. 7472828, 4926236; 960. 7472826, 4926221; 961. 7472799, 4926224; 962. 7472790, 4926217; 963. 7472815, 4926188; 964. 7472865, 4926119; 965. 7472852, 4926094; 966. 7472990, 4925915; 967. 7473017, 4925901; 968. 7473042, 4925863; 969. 7473056, 4925872; 970. 7473060, 4925874; 971. 7473082, 4925881; 972. 7473082,



4925881; 973. 7473085, 4925870; 974. 7473064, 4925864; 975. 7473062, 4925863; 976. 7473042, 4925850; 977. 7473055, 4925832; 978. 7473078, 4925793; 979. 7473089, 4925771; 980. 7473103, 4925759; 981. 7473110, 4925746; 982. 7473112, 4925720; 983. 7473120, 4925700; 984. 7473133, 4925682; 985. 7473138, 4925664; 986. 7473154, 4925665; 987. 7473166, 4925668; 988. 7473170, 4925658; 989. 7473141, 4925650; 990. 7473158, 4925597; 991. 7473149, 4925575; 992. 7473153, 4925550; 993. 7473160, 4925475; 994. 7473162, 4925450; 995. 7473161, 4925419; 996. 7473158, 4925384; 997. 7473141, 4925278; 998. 7473141, 4925259; 999. 7473131, 4925211; 1000. 7473165, 4925247; 1001. 7473169, 4925226; 1002. 7473162, 4925218; 1003. 7473143, 4925190; 1004. 7473140, 4925181; 1005. 7473122, 4925181; 1006. 7473101, 4925181; 1007. 7473071, 4925181; 1008. 7473076, 4925239; 1009. 7473091, 4925364; 1010. 7473097, 4925393; 1011. 7473105, 4925417; 1012. 7473104, 4925495; 1013. 7473102, 4925535; 1014. 7473081, 4925640; 1015. 7473070, 4925674; 1016. 7473047, 4925701; 1017. 7472994, 4925780; 1018. 7472960, 4925842; 1019. 7472907, 4925911; 1020. 7472882, 4925933; 1021. 7472687, 4926229; 1022. 7472662, 4926273; 1023. 7472653, 4926275; 1024. 7472625, 4926289; 1025. 7472632, 4926302; 1026. 7472655, 4926290; 1027. 7472635, 4926348; 1028. 7472637, 4926357; 1029. 7472641, 4926365; 1030. 7472722, 4926179; 1031. 7472746, 4926181; 1032. 7472885, 4925989; 1033. 7472868, 4925952; 1034. 7472648, 4926371; 1035. 7472643, 4926398; 1036. 7472634, 4926402; 1037. 7472623, 4926411; 1038. 7472623, 4926436; 1039. 7472637, 4926468; 1040. 7472625, 4926512; 1041. 7472621, 4926561; 1042. 7472623, 4926590; 1043. 7472640, 4926742; 1044. 7472634, 4926790; 1045. 7472621, 4926769; 1046. 7472609, 4926752; 1047. 7472601, 4926755; 1048. 7472609, 4926781; 1049. 7472620, 4926808; 1050. 7472594, 4926907; 1051. 7472584, 4926963; 1052. 7472577, 4927079; 1053. 7472580, 4927125; 1054. 7472586, 4927135; 1055. 7472588, 4927162; 1056. 7472577, 4927194; 1057. 7472582, 4927198; 1058. 7472587, 4927189; 1059. 7472605, 4927197; 1060. 7472624, 4927256; 1061. 7472633, 4927280; 1062. 7472638, 4927285; 1063. 7472642, 4927287; 1064. 7473019, 4925932.

Целе кп: 372, 829, 840, 860/2, 862/3, 2012/4, 2012/5, 2289/1, 2294/1, 2393/3.

Делови кп: 108/2, 332/1, 333/1, 334/1, 334/4, 334/5, 335/1, 335/3, 336/4, 336/5, 336/6, 337/2, 340, 342, 343, 344, 345, 346, 349, 350, 368/1, 368/2, 369, 370, 739/3, 792/1, 793/1, 793/3, 793/4, 795, 796, 797, 798, 799, 800, 801/1, 801/2, 821, 824, 825, 830, 831/1, 831/2, 834/2, 835, 836/1, 836/2, 836/3, 839, 843/1, 843/2, 844, 847, 859, 860/1, 860/3, 862/4, 863, 866/1, 867/1, 870/1, 870/2, 871, 872/1, 872/2, 872/3, 1974/2, 1974/3, 1975, 1976, 1977, 1978, 1979/1, 1979/2, 2012/1, 2012/10, 2012/11, 2012/2, 2012/3, 2012/7, 2012/8, 2012/9, 2013/1, 2013/2, 2013/4, 2287, 2288, 2289/3, 2289/4, 2290/1, 2290/2, 2291/1, 2292/1, 2293/1, 2294/4, 2296/1, 2299/1, 2299/2, 2347/4, 2348, 2351/10, 2351/2, 2352, 2401, 2409.

Јавна парцела – П23-КО Амерић, паркинг – површине 1,40 ha.

Координате преломних тачака: 964. 7472865, 4926119; 965. 7472852, 4926094; 966. 7472990, 4925915; 1064. 7473019, 4925932; 1065. 7473006, 4925942; 1066. 7473061, 4925945; 1067. 7473058, 4925952; 1068. 7473002, 4925950; 1069. 7473009, 4925983; 1070. 7473010, 4925997; 1071. 7473008, 4926008; 1072. 7472998, 4926030; 1073. 7472986, 4926048; 1074. 7472964, 4926075; 1075. 7472948, 4926084; 1076. 7472934, 4926086; 1077. 7472928, 4926085; 1078. 7472903, 4926101.

Делови кп: 104/6, 105, 108/2, 866/1, 867/1, 867/2, 870/1, 871, 872/1, 872/3, 1974/3.

Јавна парцела – П24-КО Амерић, паркинг – површине 1,73 ha.

Координате преломних тачака: 1030. 7472722, 4926179; 1031. 7472746, 4926181; 1032. 7472885, 4925989; 1033. 7472868, 4925952; 1079. 7472866, 4925955; 1080. 7472813, 4925972; 1081. 7472809, 4925967; 1082. 7472787, 4925979; 1083. 7472772, 4925993; 1084. 7472738, 4926050; 1085. 7472728, 4926073; 1086. 7472725, 4926095; 1087. 7472727, 4926128; 1088. 7472731, 4926148; 1089. 7472729, 4926164; 1090. 7472719, 4926170.

Делови кп: 862/1, 862/2, 862/3, 863, 866/1, 866/2, 866/3, 867/1, 870/2, 871, 872/2, 872/1, 2398.

Јавна парцела – П25-КО Мала Врбица, пут – површине 17,52 ha.

Координат е преломних тачака: 1004. 7473140, 4925181; 1005. 7473122, 4925181; 1006. 7473101, 4925181; 1007. 7473071, 4925181; 1091. 7473137, 4925176; 1092. 7473142, 4925140; 1093. 7473151, 4925140; 1094. 7473155, 4925113; 1095. 7473169, 4925103; 1096. 7473178, 4925091; 1097. 7473186, 4925074; 1098. 7473189, 4925064; 1099. 7473189, 4925049; 1100. 7473181, 4925033; 1101. 7473169, 4925031; 1102. 7473150, 4925012; 1103. 7473165, 4924981; 1104. 7473204, 4924920; 1105. 7473216, 4924922; 1106. 7473216, 4924922; 1107. 7473233, 4924868; 1108. 7473263, 4924824; 1109. 7473274, 4924814; 1110. 7473334, 4924755; 1111. 7473336, 4924752; 1112. 7473359, 4924715; 1113. 7473364, 4924700; 1114. 7473370, 4924682; 1115. 7473385, 4924628; 1116. 7473404, 4924560; 1117. 7473421, 4924499; 1118. 7473433, 4924453; 1119. 7473444, 4924409; 1120. 7473445, 4924405; 1121. 7473440, 4924404; 1122. 7473439, 4924358; 1123. 7473436, 4924335; 1124. 7473432, 4924308; 1125. 7473432, 4924284; 1126. 7473425, 4924248; 1127. 7473418, 4924232; 1128. 7473410, 4924159; 1129. 7473408, 4924110; 1130. 7473410, 4924062; 1131. 7473417, 4924024; 1132. 7473426, 4924013; 1133. 7473430, 4923997; 1134. 7473427, 4923983; 1135. 7473474, 4923995; 1136. 7473475, 4923994; 1137. 7473480, 4923985; 1138. 7473429, 4923973; 1139. 7473440, 4923901; 1140. 7473463, 4923857; 1141. 7473486, 4923805; 1142. 7473505, 4923788; 1143. 7473518, 4923773; 1144. 7473544, 4923735; 1145. 7473542, 4923752; 1146. 7473542, 4923772; 1147. 7473552, 4923710; 1148. 7473588, 4923664; 1149. 7473638, 4923634; 1150. 7473637, 4923632; 1151. 7473656, 4923614; 1152. 7473676, 4923592; 1153. 7473685, 4923579; 1154. 7473718, 4923559; 1155. 7473735, 4923558; 1156. 7473748, 4923546; 1157. 7473768, 4923568; 1158. 7473777, 4923562; 1159. 7473752, 4923534; 1160. 7473772, 4923516; 1161. 7473830, 4923452; 1162. 7473866, 4923412; 1163. 7473920, 4923456; 1164. 7473927, 4923451; 1165. 7473928, 4923450; 1166. 7473872, 4923404; 1167. 7473914, 4923347; 1168. 7473955, 4923294; 1169. 7474010, 4923188; 1170. 7474042, 4923127; 1171. 7474073, 4923060; 1172. 7474082, 4923051; 1173. 7474091, 4923032; 1174. 7474090, 4923028; 1175. 7474123, 4922972; 1176. 7474119, 4922963; 1177. 7474118, 4922957; 1178. 7474114, 4922928; 1179. 7474111, 4922907; 1180. 7474107, 4922902; 1181. 7474102, 4922909; 1182. 7474093, 4922909; 1183. 7474084, 4922912; 1184. 7474077, 4922918; 1185. 7474066, 4922935; 1186. 7474036, 4922994; 1187. 7474010, 4923011; 1188. 7474022, 4923023; 1189. 7473959, 4923147; 1190. 7473907, 4923255; 1191. 7473888, 4923285; 1192. 7473850, 4923335; 1193. 7473757, 4923422; 1194. 7473646, 4923531; 1195. 7473612, 4923570; 1196. 7473564, 4923608; 1197. 7473557, 4923623; 1198. 7473522, 4923657; 1199. 7473485, 4923699; 1200. 7473476, 4923723; 1201. 7473450, 4923758; 1202. 7473418, 4923838; 1203. 7473399, 4923868; 1204. 7473379, 4923931; 1205. 7473365, 4923981; 1206. 7473355, 4924036; 1207. 7473350, 4924083; 1208. 7473349, 4924129; 1209. 7473351, 4924177; 1210. 7473342, 4924175; 1211. 7473339, 4924183; 1212. 7473345, 4924189; 1213. 7473344, 4924208; 1214. 7473343, 4924253; 1215. 7473329, 4924313; 1216. 7473337, 4924316; 1217. 7473345, 4924302; 1218. 7473366, 4924309; 1219. 7473370, 4924384; 1220. 7473372, 4924386; 1221. 7473368, 4924439; 1222. 7473365, 4924438; 1223. 7473353, 4924487; 1224. 7473363, 4924490; 1225. 7473360, 4924514; 1226. 7473353, 4924521; 1227. 7473350, 4924534; 1228. 7473351, 4924551; 1229. 7473337, 4924598; 1230. 7473309, 4924661; 1231. 7473297, 4924657; 1232. 7473283, 4924699; 1233. 7473270, 4924721; 1234. 7473270, 4924730; 1235. 7473221, 4924793; 1236. 7473154, 4924865; 1237. 7473140, 4924889; 1238. 7473101, 4924976; 1239. 7473096, 4924997; 1240. 7473075, 4924994; 1241. 7473033, 4925044; 1242. 7473017, 4925043; 1243. 7473016, 4925055; 1244. 7473004, 4925052; 1245. 7472974, 4925028; 1246. 7472965, 4925037; 1247. 7472974, 4925054; 1248. 7472983, 4925065; 1249. 7472993, 4925073; 1250. 7473010, 4925079; 1251. 7473025, 4925080; 1252. 7473044, 4925076; 1253. 7473081, 4925051; 1254. 7473068, 4925148.

Целе кп: 86/1, 86/2, 90/4, 95/2, 96/4, 101/3, 101/4, 237, 238/3, 239/1, 242/1, 253/1, 255/1, 259/1, 259/3, 335/2, 351/2, 353/1, 355/1.

Делови кп: 86/3, 86/4, 86/5, 87/3, 89/1, 89/2, 91/1, 91/2, 94/1, 95/1, 96/1, 98/1, 98/2, 99/1, 102, 103, 231, 235, 236, 243/2, 251, 252, 256/1, 257/1, 258/1, 259/4, 273/1, 274/1, 275, 277, 282/2, 282/3, 283/1, 306, 308, 309, 310/1, 310/2, 310/3, 313/1, 315/3, 319/1, 319/3, 322/1, 323, 324, 329/1, 330/1, 330/3, 333/5, 334/1, 335/1, 336, 340/1, 340/2, 340/3, 341/1, 341/2, 341/3, 343/2, 343/3, 344/1, 344/2, 348, 349, 351/1, 353/4, 354/1, 356, 679/2, 679/3, 683/1, 691/1, 695/1, 696/4, 696/5, 697/1, 697/2.

Јавна парцела – П26-КО Рајковац, пут – површине 1,74 ха.

Координате преломних тачака: 1255. 7474146, 4922908; 1256. 7474157, 4922892; 1257. 7474166, 4922893; 1258. 7474175, 4922891; 1259. 7474183, 4922887; 1260. 7474222, 4922844; 1261. 7474269, 4922802; 1262. 7474300, 4922777; 1263. 7474356, 4922740; 1264. 7474364, 4922735; 1265. 7474352, 4922728; 1266. 7474297, 4922691; 1267. 7474261, 4922713; 1268. 7474232, 4922740; 1269. 7474200, 4922767; 1270. 7474173, 4922792; 1271. 7474149, 4922818; 1272. 7474147, 4922822; 1273. 7474143, 4922851; 1274. 7474145, 4922890.

Делови кп: 3115, 3116, 3117, 3118, 3119, 3120, 3121, 3122, 3133, 3160, 3162.

Јавна парцела – П27-КО Младеновац (варош), пут – површине 3,60 ха.

Координате преломних тачака: 1264. 7474364, 4922735; 1265. 7474352, 4922728; 1266. 7474297, 4922691; 1275. 7474397, 4922715; 1276. 7474489, 4922667; 1277. 7474521, 4922648; 1278. 7474605, 4922585; 1279. 7474634, 4922560; 1280. 7474659, 4922533; 1281. 7474689, 4922496; 1282. 7474710, 4922465; 1283. 7474720, 4922447; 1284. 7474738, 4922406; 1285. 7474752, 4922364; 1286. 7474688, 4922354; 1287. 7474665, 4922417; 1288. 7474633, 4922467; 1289. 7474600, 4922508; 1290. 7474557, 4922548; 1291. 7474540, 4922550; 1292. 7474529, 4922559; 1293. 7474526, 4922567; 1294. 7474497, 4922585; 1295. 7474371, 4922647; 1296. 7474338, 4922664.

Целе кп: 644.

Делови кп: 630/1, 630/2, 630/3, 632/1, 633, 634, 635, 637, 638, 642, 643, 645, 649, 650, 651, 653, 654, 657, 658/1, 658/2, 659, 660, 666/1, 666/2, 667/1, 669/1.

Јавна парцела – П28-КО Младеновац (варош), пут – површине 0,66 ха.

Координате преломних тачака: 1297. 7474690, 4922349; 1298. 7474727, 4922355; 1299. 7474754, 4922358; 1300. 7474766, 4922323; 1301. 7474774, 4922300; 1302. 7474783, 4922263; 1303. 7474763, 4922263; 1304. 7474733, 4922256; 1305. 7474722, 4922252; 1306. 7474710, 4922246; 1307. 7474707, 4922285; 1308. 7474701, 4922320.

Целе кп: 731/3, 733/5, 733/6.

Делови кп: 718/1, 718/2, 718/3, 731/2, 733/1, 733/3, 733/4, 735/4, 736.

Јавна парцела – П29-КО Младеновац (варош), петља – површине 13,37 ха.

Координате преломних тачака: 1302. 7474783, 4922263; 1303. 7474763, 4922263; 1304. 7474733, 4922256; 1305. 7474722, 4922252; 1306. 7474710, 4922246; 1309. 7474798, 4922201; 1310. 7474812, 4922165; 1311. 7474819, 4922161; 1312. 7474838, 4922126; 1313. 7474847, 4922121; 1314. 7474866, 4922099; 1315. 7474881, 4922087; 1316. 7474911, 4922075; 1317. 7474935, 4922073; 1318. 7474962, 4922079; 1319. 7474990, 4922094; 1320. 7475069, 4922157; 1321. 7475078, 4922154; 1322. 7475089, 4922160; 1323. 7475109, 4922186; 1324. 7475124, 4922173; 1325. 7475145, 4922161; 1326. 7475189, 4922160; 1327. 7475200, 4922177; 1328. 7475208, 4922196; 1329. 7475231, 4922235; 1330. 7475235, 4922241; 1331. 7475232, 4922245; 1332. 7475267, 4922283; 1333. 7475301, 4922255; 1334. 7475239, 4922170; 1335. 7475232, 4922155; 1336. 7475238, 4922124; 1337. 7475265, 4922107; 1338. 7475254, 4922089; 1339. 7475236, 4922101; 1340. 7475220, 4922098; 1341. 7475208, 4922089; 1342. 7475197, 4922060; 1343. 7475182, 4921985; 1344. 7475182, 4921936; 1345. 7475180, 4921855; 1346. 7475178,

4921839; 1347. 7475058, 4921857; 1348. 7475030, 4921864; 1349. 7474955, 4921866; 1350. 7474900, 4921794; 1351. 7474892, 4921801; 1352. 7474942, 4921867; 1353. 7474861, 4921869; 1354. 7474825, 4921877; 1355. 7474808, 4921888; 1356. 7475197, 4921851; 1357. 7475188, 4921893; 1358. 7474752, 4921948; 1359. 7474745, 4921955; 1360. 7474742, 4921958; 1361. 7474745, 4921962; 1362. 7474739, 4921984; 1363. 7474741, 4922024; 1364. 7474750, 4922059; 1365. 7474751, 4922088; 1366. 7474726, 4922181.
Целе кп: 2343/2, 2365/2, 2376/2, 2382/2, 2382/4, 2383, 2384, 2386, 2387, 2388, 2395, 2398/3, 2398/4.
Делови кп: 730, 731/2, 736, 737, 759, 760, 761, 762, 763, 764/2, 2342/1, 2343/1, 2344/1, 2344/2, 2345/1, 2345/2, 2360, 2361, 2362/1, 2363, 2364, 2365/1, 2366, 2375, 2376/1, 2382/1, 2382/3, 2385, 2389, 2391, 2392/1, 2392/2, 2393, 2394/1, 2394/5, 2394/6, 2396, 2397, 2398/1, 2398/2, 2399/1, 2407, 5785/1.

Јавна парцела – П30-КО Младеновац (варош), пут – површине 4,38 ха.

Координате преломних тачака: 1356. 7475197, 4921851; 1357. 7475188, 4921893; 1367. 7475251, 4921878; 1368. 7475250, 4921875; 1369. 7475295, 4921858; 1370. 7475397, 4921819; 1371. 7475419, 4921810; 1372. 7475429, 4921801; 1373. 7475483, 4921746; 1374. 7475515, 4921700; 1375. 7475536, 4921666; 1376. 7475553, 4921634; 1377. 7475573, 4921580; 1378. 7475586, 4921533; 1379. 7475590, 4921510; 1380. 7475598, 4921447; 1381. 7475598, 4921409; 1382. 7475595, 4921359; 1383. 7475588, 4921319; 1384. 7475563, 4921285; 1385. 7475561, 4921280; 1386. 7475561, 4921282; 1387. 7475551, 4921305; 1388. 7475547, 4921315; 1389. 7475522, 4921350; 1390. 7475531, 4921416; 1391. 7475530, 4921466; 1392. 7475509, 4921480; 1393. 7475531, 4921505; 1394. 7475508, 4921580; 1395. 7475496, 4921605; 1396. 7475474, 4921646; 1397. 7475446, 4921684; 1398. 7475417, 4921717; 1399. 7475382, 4921747; 1400. 7475378, 4921760; 1401. 7475380, 4921769; 1402. 7475351, 4921790; 1403. 7475311, 4921812; 1404. 7475271, 4921830; 1405. 7475233, 4921842.
Целе кп: 2339, 2783/2, 2788/2
Делови кп: 2295/1, 2299, 2300, 2301/2, 2320, 2323/1, 2324/3, 2325/2, 2325/4, 2327, 2328/3, 2334/2, 2335, 2338/4, 2338/5, 2340, 2341/3, 2342/1, 2343/1, 2348, 2366, 2743/2, 2743/3, 2743/4, 2773, 2782, 2783/1, 2788/1, 2790, 2792, 2810, 2811, 2829, 5834.

Јавна парцела – П31-КО Младеновац (варош), пут – површине 2,37 ха.

Координате преломних тачака: 1406. 7475509, 4921294; 1407. 7475513, 4921288; 1408. 7475527, 4921249; 1409. 7475529, 4921242; 1410. 7475529, 4921241; 1411. 7475535, 4921205; 1412. 7475532, 4921166; 1413. 7475525, 4921147; 1414. 7475506, 4921108; 1415. 7475494, 4921092; 1416. 7475471, 4921048; 1417. 7475464, 4921040; 1418. 7475452, 4921037; 1419. 7475443, 4921039; 1420. 7475418, 4920999; 1421. 7475388, 4920957; 1422. 7475347, 4920909; 1423. 7475268, 4920881; 1424. 7475314, 4920875; 1425. 7475311, 4920922; 1426. 7475345, 4920960; 1427. 7475375, 4920999; 1428. 7475406, 4921046; 1429. 7475401, 4921056; 1430. 7475403, 4921074; 1431. 7475431, 4921125; 1432. 7475437, 4921143; 1433. 7475455, 4921176; 1434. 7475473, 4921203; 1435. 7475470, 4921219; 1436. 7475480, 4921238; 1437. 7475487, 4921242; 1438. 7475508, 4921286.
Делови кп: 2695, 2706, 2707/1, 2707/2, 2708, 2709, 2714, 2715, 2716, 2717, 2718, 2719, 2721, 2722, 2723/1, 2723/2, 2723/3, 2724, 3833, 3834/1, 3834/2, 3836.

Јавна парцела – П32-КО Младеновац (варош), пут – површине 0,28 ха.

Координате преломних тачака: 1442. 7475293, 4920855; 1443. 7475246, 4920860; 1444. 7475183, 4920815; 1445. 7475222, 4920801; 1446. 7475258, 4920827.
Делови кп: 3896, 3897, 3898, 3899, 3900/2

Јавна парцела – ПЗЗ-КО Младеновац (варош), пут – површине 5,96 ха.

Координате преломних тачака: 1452. 7475201, 4920787; 1453. 7475151, 4920799; 1462. 7475165, 4920766; 1463. 7475161, 4920752; 1464. 7475122, 4920729; 1465. 7475087, 4920714; 1466. 7475091, 4920700; 1467. 7475090, 4920682; 1468. 7475082, 4920658; 1469. 7475072, 4920646; 1470. 7475064, 4920648; 1471. 7475071, 4920689; 1472. 7475066, 4920707; 1473. 7475040, 4920699; 1474. 7475031, 4920701; 1475. 7474977, 4920681; 1476. 7474962, 4920665; 1477. 7474908, 4920644; 1478. 7474778, 4920599; 1479. 7474760, 4920588; 1480. 7474693, 4920559; 1481. 7474635, 4920542; 1482. 7474619, 4920526; 1483. 7474588, 4920507; 1484. 7474553, 4920492; 1485. 7474524, 4920485; 1486. 7474503, 4920463; 1487. 7474484, 4920450; 1488. 7474475, 4920446; 1489. 7474428, 4920402; 1490. 7474408, 4920374; 1491. 7474400, 4920364; 1492. 7474387, 4920427; 1493. 7474387, 4920429; 1494. 7474383, 4920454; 1495. 7474395, 4920471; 1496. 7474403, 4920478; 1497. 7474418, 4920489; 1498. 7474419, 4920499; 1499. 7474433, 4920512; 1500. 7474445, 4920511; 1501. 7474458, 4920519; 1502. 7474442, 4920538; 1503. 7474409, 4920554; 1504. 7474384, 4920573; 1505. 7474357, 4920604; 1506. 7474358, 4920610; 1507. 7474362, 4920612; 1508. 7474388, 4920585; 1509. 7474389, 4920582; 1510. 7474390, 4920583; 1511. 7474416, 4920563; 1512. 7474449, 4920547; 1513. 7474455, 4920541; 1514. 7474469, 4920523; 1515. 7474490, 4920533; 1516. 7474513, 4920537; 1517. 7474557, 4920558; 1518. 7474605, 4920594; 1519. 7474724, 4920635; 1520. 7474732, 4920643; 1521. 7474787, 4920670; 1522. 7474804, 4920677; 1523. 7474862, 4920696; 1524. 7474879, 4920700; 1525. 7475033, 4920767; 1526. 7475038, 4920814; 1527. 7475048, 4920814; 1528. 7475048, 4920797; 1529. 7475050, 4920789; 1530. 7475061, 4920793; 1531. 7475066, 4920796; 1532. 7475100, 4920809; 1533. 7475104, 4920814; 1534. 7475108, 4920816; 1535. 7475114, 4920815; 1536. 7475136, 4920791.

Целе кп: 4011/2, 4301/2.

Делови кп: 3886, 3887, 4009, 4010, 4011/1, 4012/1, 4016/1, 4017, 4018, 4019/1, 4025, 4026/1, 4026/2, 4027, 4028, 4029/1, 4070, 4071, 4072, 4073/1, 4073/2, 4073/3, 4073/4, 4274, 4275, 4276/2, 4290, 4291, 4292, 4293, 4294, 4298, 4299, 4300/1, 4300/2, 4301/1, 5787.

Јавна парцела – ПЗ4-КО Кораћица, пут – површине 2,92 ха.

Координате преломних тачака: 1491. 7474400, 4920364; 1492. 7474387, 4920427; 1493. 7474387, 4920429; 1494. 7474383, 4920454; 1537. 7474344, 4920298; 1538. 7474328, 4920273; 1539. 7474307, 4920230; 1540. 7474301, 4920202; 1541. 7474289, 4920159; 1542. 7474280, 4920136; 1543. 7474240, 4920052; 1544. 7474228, 4920050; 1545. 7474217, 4920026; 1546. 7474209, 4920011; 1547. 7474192, 4920072; 1548. 7474173, 4920072; 1549. 7474191, 4920114; 1550. 7474198, 4920149; 1551. 7474229, 4920222; 1552. 7474241, 4920250; 1553. 7474299, 4920352.

Делови кп: 4037, 4038, 4039, 4040, 4041, 4042/1, 4042/2, 4042/3, 4043/1, 4043/2, 4043/4, 4043/5, 4049, 4055/1, 4055/2, 4055/3, 4056/1, 4056/2, 4057, 4058/1, 4058/2.

Јавна парцела – ПЗ5-КО Међулужје, пут – површине 11,56 ха.

Координате преломних тачака: 1546. 7474209, 4920011; 1547. 7474192, 4920072; 1548. 7474173, 4920072; 1554. 7474200, 4919994; 1555. 7474170, 4919941; 1556. 7474123, 4919870; 1557. 7474068, 4919798; 1558. 7474004, 4919722; 1559. 7473968, 4919676; 1560. 7473953, 4919651; 1561. 7473980, 4919638; 1562. 7474003, 4919632; 1563. 7474033, 4919611; 1564. 7474028, 4919599; 1565. 7473940, 4919629; 1566. 7473893, 4919532; 1567. 7473878, 4919492; 1568. 7473866, 4919442; 1569. 7473869, 4919427; 1570. 7473867, 4919410; 1571. 7473860, 4919346; 1572. 7473855, 4919247; 1573. 7473858, 4919231; 1574. 7473857, 4919192; 1575. 7473846, 4919103; 1576. 7473838, 4919048; 1577. 7473828, 4919003; 1578. 7473815, 4918952; 1579. 7473797, 4918902; 1580. 7473782, 4918865; 1581. 7473755, 4918806; 1582. 7473660, 4918631; 1583. 7473615, 4918541; 1584. 7473594, 4918500; 1585. 7473582, 4918455; 1586.

<p>7473586, 4918445; 1587. 7473584, 4918437; 1588. 7473577, 4918430; 1589. 7473567, 4918424; 1590. 7473558, 4918410; 1591. 7473566, 4918359; 1592. 7473575, 4918259; 1593. 7473574, 4918246; 1594. 7473564, 4918208; 1595. 7473554, 4918210; 1596. 7473564, 4918246; 1597. 7473565, 4918257; 1598. 7473560, 4918310; 1599. 7473542, 4918519; 1600. 7473563, 4918564; 1601. 7473591, 4918617; 1602. 7473681, 4918801; 1603. 7473703, 4918853; 1604. 7473714, 4918875; 1605. 7473726, 4918889; 1606. 7473756, 4918970; 1607. 7473776, 4919049; 1608. 7473788, 4919135; 1609. 7473790, 4919302; 1610. 7473786, 4919324; 1611. 7473786, 4919357; 1612. 7473798, 4919435; 1613. 7473806, 4919476; 1614. 7473821, 4919528; 1615. 7473834, 4919567; 1616. 7473851, 4919607; 1617. 7473865, 4919635; 1618. 7473874, 4919649; 1619. 7473832, 4919660; 1620. 7473818, 4919661; 1621. 7473803, 4919661; 1622. 7473804, 4919678; 1623. 7473830, 4919678; 1624. 7473863, 4919677; 1625. 7473864, 4919681; 1626. 7473875, 4919694; 1627. 7473884, 4919702; 1628. 7473938, 4919744; 1629. 7473951, 4919767; 1630. 7473970, 4919760; 1631. 7474049, 4919852; 1632. 7474100, 4919924; 1633. 7474115, 4919934; 1634. 7474125, 4919964; 1635. 7473527, 4918498; 1636. 7473529, 4918482; 1637. 7473533, 4918472; 1638. 7473542, 4918441; 1639. 7473551, 4918403; 1640. 7473554, 4918388; 1641. 7473558, 4918356; 1642. 7473559, 4918340; 1643. 7473559, 4918325.</p>
<p>Целе кп: 4188, 4189, 4190, 4629/1, 4638, 4639, 4640/3, 4640/4. Делови кп: 2248/13, 3726, 3727, 3730/1, 3731, 3732, 3733, 3734, 3735, 3750/1, 3750/2, 3752, 3753, 3754, 3755, 3756, 3757, 3758, 3759, 3761, 3762, 3764, 3765, 3766, 3769, 3771, 3772, 3773, 4144, 4146, 4148, 4149, 4151, 4179, 4187/1, 4187/2, 4191, 4192, 4193, 4194, 4195, 4196/1, 4196/2, 4197/1, 4197/2, 4203, 4204/1, 4204/2, 4205, 4206/1, 4206/2, 4207, 4208/1, 4208/4, 4208/7, 4208/8, 4236/1, 4243, 4614, 4615, 4622/1, 4622/2, 4623, 4624, 4625, 4626, 4627, 4628, 4629/2, 4630, 4631, 4633/2, 4637, 4640/2, 4641, 4652, 4653/2, 4663/1, 4663/2.</p>

Јавна парцела – П36-КО Пружатовац, пут – површине 1,52 ha.

<p>Координате преломних тачака: 1635. 7473527, 4918498; 1636. 7473529, 4918482; 1637. 7473533, 4918472; 1638. 7473542, 4918441; 1639. 7473551, 4918403; 1640. 7473554, 4918388; 1641. 7473558, 4918356; 1642. 7473559, 4918340; 1643. 7473559, 4918325; 1644. 7473556, 4918360; 1645. 7473548, 4918391; 1646. 7473536, 4918367; 1647. 7473519, 4918324; 1648. 7473510, 4918289; 1649. 7473512, 4918275; 1650. 7473509, 4918261; 1651. 7473501, 4918250; 1652. 7473497, 4918236; 1653. 7473479, 4918238; 1654. 7473444, 4918247; 1655. 7473420, 4918259; 1656. 7473469, 4918366; 1657. 7473483, 4918393; 1658. 7473496, 4918440; 1659. 7473517, 4918484.</p>
<p>Делови кп: 101/2, 1611, 1612, 1613/1, 1613/2, 1616.</p>

Јавна парцела – П37-КО Пружатовац, пут – површине 6,61 ha.

<p>Координате преломних тачака: 1660. 7473422, 4918244; 1661. 7473453, 4918229; 1662. 7473494, 4918224; 1663. 7473509, 4918218; 1664. 7473494, 4918221; 1665. 7473474, 4918183; 1666. 7473466, 4918159; 1667. 7473441, 4918053; 1668. 7473430, 4917935; 1669. 7473431, 4917866; 1670. 7473429, 4917775; 1671. 7473434, 4917770; 1672. 7473549, 4917187; 1673. 7473548, 4917179; 1674. 7473537, 4917141; 1675. 7473518, 4917092; 1676. 7473391, 4918135; 1677. 7473395, 4918106; 1678. 7473375, 4917940; 1679. 7473367, 4917709; 1680. 7473362, 4917706; 1681. 7473533, 4917241; 1682. 7473507, 4917278; 1683. 7473465, 4917418; 1684. 7473431, 4917604; 1685. 7473436, 4917682; 1686. 7473538, 4917220; 1687. 7473514, 4917100; 1688. 7473502, 4917127; 1689. 7473476, 4917190; 1690. 7473468, 4917195; 1691. 7473460, 4917218; 1692. 7473468, 4917242; 1693. 7473448, 4917295; 1694. 7473427, 4917358; 1695. 7473394, 4917488; 1696. 7473388, 4917524; 1697. 7473376, 4917600; 1698. 7473368, 4917675; 1699. 7473417, 4918188.</p>
<p>Делови кп: 1618/1, 1618/2, 1618/3, 1618/4, 1619, 1620, 1621, 1622, 1625/1, 1625/2, 1626, 1627, 1628, 1629/1, 1629/2, 1638/1, 1638/2, 1639, 1640, 1650/1, 1656, 1657/1, 1657/2, 1657/3, 1658/3, 1658/4, 1659/1, 1659/2, 1659/3, 1660/1, 1660/2, 1660/3, 1661, 1662, 1663, 1664, 1665/1, 1665/2,</p>

1665/3, 1666/1, 1666/3.

Јавна парцела – П38-КО Пружатовац, одмориште – површине 3,15 ха.

Координате преломних тачака: 1676. 7473391, 4918135; 1677. 7473395, 4918106; 1678. 7473375, 4917940; 1679. 7473367, 4917709; 1680. 7473362, 4917706; 1700. 7473361, 4917711; 1701. 7473343, 4917749; 1702. 7473264, 4917863; 1703. 7473269, 4917947; 1704. 7473275, 4918018.

Целе кп: 1638/3.

Делови кп: 1621, 1622, 1623, 1624, 1625/1, 1625/2, 1626, 1627, 1628, 1629/1, 1629/2, 1630, 1637/1, 1637/2, 1638/1, 1638/2, 1639, 1640, 1641, 1656, 1729.

Јавна парцела – П39-КО Пружатовац, одмориште – површине 3,17 ха.

Координате преломних тачака: 1681. 7473533, 4917241; 1682. 7473507, 4917278; 1683. 7473465, 4917418; 1684. 7473431, 4917604; 1685. 7473436, 4917682; 1705. 7473445, 4917642; 1706. 7473463, 4917612; 1707. 7473479, 4917597; 1708. 7473547, 4917555; 1709. 7473551, 4917550; 1710. 7473552, 4917544; 1711. 7473578, 4917427; 1712. 7473578, 4917421; 1713. 7473576, 4917412; 1714. 7473575, 4917406; 1715. 7473569, 4917352; 1716. 7473565, 4917325; 1717. 7473547, 4917295; 1718. 7473538, 4917273.

Делови кп: 1657/1, 1657/2, 1658/1, 1658/2, 1658/3, 1658/4, 1659/1, 1659/2, 1659/3, 1660/1, 1660/2, 1660/3, 1661, 1662, 1663.

Јавна парцела – П40-КО Међулужје, одмориште – површине 0,10 ха.

Координате преломних тачака: 1711. 7473578, 4917427; 1712. 7473578, 4917421; 1713. 7473576, 4917412; 1714. 7473575, 4917406; 1715. 7473569, 4917352; 1716. 7473565, 4917325; 1719. 7473587, 4917388; 1720. 7473590, 4917372; 1721. 7473588, 4917364.

Делови кп: 1010, 1022/2.

Јавна парцела – П41-КО Међулужје, пут – површине 4,24 ха.

Координате преломних тачака: 1672. 7473549, 4917187; 1673. 7473548, 4917179; 1674. 7473537, 4917141; 1675. 7473518, 4917092; 1722. 7473615, 4917058; 1723. 7473624, 4917038; 1724. 7473632, 4917017; 1725. 7473637, 4917018; 1726. 7473644, 4917036; 1727. 7473652, 4917030; 1728. 7473652, 4917013; 1729. 7473650, 4917005; 1730. 7473650, 4916998; 1731. 7473688, 4916943; 1732. 7473694, 4916942; 1733. 7473716, 4916902; 1734. 7473727, 4916889; 1735. 7473741, 4916876; 1736. 7473748, 4916864; 1737. 7473751, 4916857; 1738. 7473752, 4916844; 1739. 7473748, 4916832; 1740. 7473744, 4916827; 1741. 7473823, 4916697; 1742. 7473831, 4916697; 1743. 7473853, 4916690; 1744. 7473834, 4916695; 1745. 7473814, 4916695; 1746. 7473794, 4916692; 1747. 7473775, 4916684; 1748. 7473759, 4916674; 1749. 7473757, 4916673; 1750. 7473745, 4916693; 1751. 7473738, 4916696; 1752. 7473729, 4916711; 1753. 7473726, 4916725; 1754. 7473686, 4916792; 1755. 7473676, 4916791; 1756. 7473663, 4916796; 1757. 7473653, 4916804; 1758. 7473650, 4916810; 1759. 7473628, 4916870; 1760. 7473589, 4916940; 1761. 7473565, 4916988; 1762. 7473553, 4917001; 1763. 7473541, 4917008; 1764. 7473526, 4917022; 1765. 7473530, 4917029; 1766. 7473543, 4917045.

Целе кп: 2825.

Делови кп: 1022/1, 1024/1, 1024/2, 1024/3, 1024/4, 2208, 2818, 2819, 2820, 2821, 2822, 2823, 2824, 2826, 2827, 2829, 2830, 2831, 2836.

Јавна парцела – П42-КО Марковац, пут – површине 2,18 ха.

Координате преломних тачака: 1767. 7473773, 4916657; 1768. 7473786, 4916665; 1769. 7473800, 4916670; 1770. 7473816, 4916673; 1771. 7473831, 4916673; 1772. 7473833, 4916672; 1773. 7473849, 4916643; 1774. 7473885, 4916571; 1775. 7473915, 4916510; 1776. 7473924,

4916488; 1777. 7473936, 4916343; 1778. 7473932, 4916365; 1779. 7473930, 4916384; 1780. 7473942, 4916401; 1781. 7473947, 4916462; 1782. 7473955, 4916480; 1783. 7473910, 4916338; 1784. 7473888, 4916418; 1785. 7473879, 4916419; 1786. 7473871, 4916424; 1787. 7473868, 4916432; 1788. 7473851, 4916483; 1789. 7473825, 4916548; 1790. 7473814, 4916567; 1791. 7473781, 4916632; 1792. 7473782, 4916640.

Делови кп: 73/2, 73/3, 74/1, 74/2, 74/7, 2235, 2236, 2239, 2240, 2241, 2242, 2243, 2244, 2245

Јавна парцела – П43-КО Марковац, пут – површине 13,59 ha.

Координате преломних тачака: 1801. 7473959, 4916329; 1802. 7473900, 4916314; 1806. 7473965, 4916297; 1807. 7473968, 4916244; 1808. 7474001, 4916100; 1809. 7474039, 4915881; 1810. 7474049, 4915826; 1811. 7474049, 4915826; 1812. 7474079, 4915676; 1813. 7474102, 4915560; 1814. 7474110, 4915536; 1815. 7474113, 4915508; 1816. 7474113, 4915496; 1817. 7474110, 4915483; 1818. 7474123, 4915483; 1819. 7474132, 4915486; 1820. 7474176, 4915526; 1821. 7474181, 4915528; 1822. 7474186, 4915530; 1823. 7474188, 4915525; 1824. 7474191, 4915519; 1825. 7474190, 4915519; 1826. 7474181, 4915514; 1827. 7474146, 4915483; 1828. 7474138, 4915476; 1829. 7474126, 4915472; 1830. 7474109, 4915471; 1831. 7474088, 4915296; 1832. 7474182, 4915265; 1833. 7474218, 4915266; 1834. 7474251, 4915279; 1835. 7474280, 4915302; 1836. 7474281, 4915306; 1837. 7474289, 4915317; 1838. 7474291, 4915324; 1839. 7474289, 4915334; 1840. 7474267, 4915404; 1841. 7474276, 4915390; 1843. 7474318, 4915330; 1844. 7474330, 4915311; 1845. 7474335, 4915306; 1846. 7474343, 4915297; 1847. 7474365, 4915269; 1848. 7474366, 4915267; 1849. 7474350, 4915256; 1850. 7474330, 4915281; 1851. 7474318, 4915289; 1852. 7474311, 4915290; 1853. 7474291, 4915281; 1854. 7474262, 4915260; 1855. 7474245, 4915250; 1856. 7474224, 4915241; 1857. 7474203, 4915235; 1858. 7474180, 4915233; 1859. 7474158, 4915235; 1860. 7474073, 4915251; 1861. 7474055, 4915192; 1862. 7474049, 4915174; 1863. 7474018, 4915108; 1864. 7473994, 4915066; 1865. 7473961, 4915018; 1866. 7473920, 4914964; 1867. 7473932, 4914928; 1868. 7473895, 4914915; 1869. 7473840, 4914860; 1870. 7473799, 4914829; 1871. 7473764, 4914805; 1872. 7473770, 4914791; 1873. 7473748, 4914782; 1874. 7473688, 4914757; 1875. 7473674, 4914754; 1876. 7473663, 4914756; 1877. 7473655, 4914762; 1878. 7473642, 4914781; 1879. 7473625, 4914804; 1880. 7473548, 4914798; 1881. 7473591, 4914837; 1882. 7473553, 4914850; 1883. 7473555, 4914855; 1884. 7473577, 4914857; 1885. 7473603, 4914849; 1886. 7473636, 4914871; 1887. 7473646, 4914852; 1888. 7473656, 4914856; 1889. 7473663, 4914854; 1890. 7473673, 4914837; 1891. 7473758, 4914889; 1892. 7473761, 4914897; 1893. 7473773, 4914907; 1894. 7473785, 4914911; 1895. 7473787, 4914911; 1896. 7473840, 4914954; 1897. 7473896, 4915025; 1898. 7473942, 4915093; 1899. 7473984, 4915177; 1900. 7474019, 4915264; 1901. 7473965, 4915287; 1902. 7473902, 4915307; 1903. 7473797, 4915337; 1904. 7473783, 4915334; 1905. 7473779, 4915344; 1906. 7473752, 4915352; 1907. 7473733, 4915362; 1908. 7473712, 4915375; 1909. 7473679, 4915392; 1910. 7473665, 4915389; 1911. 7473632, 4915364; 1912. 7473620, 4915375; 1913. 7473625, 4915384; 1914. 7473645, 4915417; 1915. 7473646, 4915429; 1916. 7473650, 4915438; 1917. 7473656, 4915444; 1918. 7473672, 4915450; 1919. 7473695, 4915463; 1920. 7473715, 4915482; 1921. 7473723, 4915488; 1922. 7473735, 4915477; 1923. 7473730, 4915466; 1924. 7473707, 4915432; 1925. 7473703, 4915419; 1926. 7473711, 4915407; 1927. 7473713, 4915402; 1928. 7473739, 4915383; 1929. 7473774, 4915369; 1930. 7473801, 4915361; 1931. 7473803, 4915367; 1932. 7473813, 4915367; 1933. 7473818, 4915359; 1934. 7473852, 4915358; 1935. 7473855, 4915349; 1936. 7473926, 4915331; 1937. 7473978, 4915321; 1938. 7474035, 4915315; 1939. 7474039, 4915328; 1940. 7474051, 4915423; 1941. 7474043, 4915494; 1942. 7474042, 4915510; 1943. 7474045, 4915544; 1944. 7474039, 4915606; 1945. 7474033, 4915623; 1946. 7474026, 4915661; 1947. 7474026, 4915665; 1948. 7474032, 4915677; 1949. 7474023, 4915725; 1950. 7474018, 4915725; 1951. 7474000, 4915817; 1952. 7473961, 4916015; 1953. 7473930, 4916161; 1954. 7473744, 4914781; 1955. 7474254, 4915396.

Целе кп: 132/3, 1687, 1689, 1690.



Делови кп: 82/1, 83/1, 128/1, 128/6, 128/8, 128/9, 129/1, 129/2, 129/3, 129/4, 129/5, 130/1, 130/14, 130/15, 130/2, 131, 132/2, 132/13, 132/4, 132/5, 133/1, 136, 137/1, 137/2, 137/3, 137/4, 146/1, 146/2, 146/3, 147/1, 147/4, 147/5, 150/1, 150/2, 153/1, 153/4, 962/4, 964/4, 971/1, 971/2, 972/1, 972/4, 973, 974, 975/1, 975/2, 976/1, 976/2, 976/3, 976/4, 976/5, 979/1, 979/2, 979/3, 980/3, 980/6, 981/5, 983/1, 983/2, 984, 988, 996, 997, 998, 1589, 1605/1, 1605/2, 1606, 1624, 1688, 1691, 1692, 1693, 1694, 1695, 1696, 2049, 2059, 2064, 2065, 2067.

Јавна парцела – П44-КО Јагњило, пут – површине 0,42 ха.

Координате преломних тачака: 1840. 7474267, 4915404; 1848. 7474366, 4915267; 1849. 7474350, 4915256; 1955. 7474254, 4915396; 1956. 7474309, 4915355; 1957. 7474319, 4915346; 1958. 7474337, 4915338; 1959. 7474344, 4915327; 1960. 7474344, 4915310; 1961. 7474356, 4915284; 1962. 7474366, 4915268; 1963. 7474329, 4915283; 1964. 7474293, 4915335; 1965. 7474276, 4915361.

Делови кп: 2635/1, 2635/4, 2636/1, 2636/2, 2637, 2638/1, 4421/1.

Јавна парцела – П45-КО Марковац, пут – површине 0,27 ха.

Координате преломних тачака: 1968. 7473773, 4914768; 1969. 7473735, 4914763; 1970. 7473670, 4914737; 1977. 7473772, 4914759; 1978. 7473768, 4914752; 1979. 7473763, 4914746; 1980. 7473750, 4914740; 1981. 7473714, 4914737; 1982. 7473707, 4914735; 1983. 7473699, 4914722; 1984. 7473701, 4914712; 1985. 7473710, 4914695; 1986. 7473719, 4914672; 1987. 7473713, 4914668.

Делови кп: 1726, 1727, 1728, 1729, 2066.

Јавна парцела – П46-КО Марковац, пут – површине 9,87 ха.

Координате преломних тачака: 1972. 7473651, 4914743; 1973. 7473609, 4914787; 1974. 7473554, 4914776; 1988. 7473622, 4914719; 1989. 7473570, 4914695; 1990. 7473503, 4914640; 1991. 7473437, 4914569; 1992. 7473369, 4914475; 1993. 7473338, 4914415; 1994. 7473323, 4914379; 1995. 7473281, 4914255; 1996. 7473264, 4914165; 1997. 7473259, 4914119; 1998. 7473258, 4914078; 1999. 7473265, 4913988; 2000. 7473272, 4913948; 2001. 7473305, 4913806; 2002. 7473315, 4913780; 2003. 7473325, 4913736; 2004. 7473327, 4913708; 2005. 7473334, 4913707; 2006. 7473351, 4913703; 2007. 7473367, 4913689; 2008. 7473386, 4913637; 2009. 7473377, 4913634; 2010. 7473356, 4913671; 2011. 7473348, 4913679; 2012. 7473335, 4913687; 2013. 7473330, 4913688; 2014. 7473335, 4913656; 2015. 7473347, 4913553; 2016. 7473348, 4913497; 2017. 7473346, 4913418; 2018. 7473316, 4913437; 2019. 7473313, 4913442; 2020. 7473281, 4913494; 2021. 7473279, 4913498; 2022. 7473279, 4913500; 2023. 7473283, 4913516; 2024. 7473278, 4913583; 2025. 7473264, 4913677; 2026. 7473250, 4913678; 2027. 7473232, 4913687; 2028. 7473222, 4913695; 2029. 7473212, 4913712; 2030. 7473208, 4913725; 2031. 7473207, 4913737; 2032. 7473208, 4913849; 2033. 7473200, 4913868; 2034. 7473189, 4913880; 2035. 7473166, 4913895; 2036. 7473145, 4913912; 2037. 7473150, 4913921; 2038. 7473168, 4913915; 2039. 7473184, 4913908; 2040. 7473220, 4913883; 2041. 7473216, 4913902; 2042. 7473210, 4913966; 2043. 7473205, 4914073; 2044. 7473207, 4914136; 2045. 7473213, 4914236; 2046. 7473216, 4914247; 2047. 7473261, 4914377; 2048. 7473286, 4914434; 2049. 7473306, 4914475; 2050. 7473330, 4914514; 2051. 7473363, 4914563; 2052. 7473404, 4914613; 2053. 7473445, 4914657; 2054. 7473495, 4914709; 2055. 7473509, 4914719.

Делови кп: 1659, 1660, 1665, 1666, 1667, 1668, 1670, 1672, 1673, 1674, 1675, 1676, 1677, 1678, 1679, 1680, 1688, 1728, 1729, 1730, 1731, 1909, 1910, 1911, 1912, 1913, 1914, 1915, 1916, 1917, 1918, 2049, 2060, 2074, 2075.

Јавна парцела – П47-КО Марковац, пут – површине 3,49 ха.

Координате преломних тачака: 2060. 7473350, 4913316; 2061. 7473349, 4913318; 2062. 7473336, 4913340; 2063. 7473290, 4913342; 2064. 7473268, 4913321; 2071. 7473341, 4913320;

2072. 7473332, 4913276; 2073. 7473301, 4913161; 2074. 7473281, 4913098; 2075. 7473268, 4913042; 2076. 7473254, 4913005; 2077. 7473245, 4912986; 2078. 7473269, 4912970; 2079. 7473285, 4912957; 2080. 7473310, 4912932; 2081. 7473318, 4912936; 2082. 7473323, 4912931; 2083. 7473299, 4912908; 2084. 7473292, 4912914; 2085. 7473295, 4912920; 2086. 7473283, 4912932; 2087. 7473262, 4912951; 2088. 7473236, 4912966; 2089. 7473230, 4912954; 2090. 7473194, 4912893; 2091. 7473190, 4912898; 2092. 7473186, 4912904; 2093. 7473174, 4912924; 2094. 7473161, 4912949; 2095. 7473149, 4912965; 2096. 7473163, 4912991; 2097. 7473143, 4913050; 2098. 7473144, 4913066; 2099. 7473152, 4913116; 2100. 7473149, 4913140; 2101. 7473149, 4913160; 2102. 7473157, 4913162; 2103. 7473166, 4913144; 2104. 7473170, 4913126; 2105. 7473171, 4913110; 2106. 7473166, 4913042; 2107. 7473170, 4913027; 2108. 7473177, 4913021; 2109. 7473185, 4913037; 2110. 7473217, 4913095; 2111. 7473236, 4913152; 2112. 7473235, 4913156; 2113. 7473236, 4913160; 2114. 7473241, 4913174; 2115. 7473258, 4913261; 2116. 7473265, 4913292; 2117. 7473262, 4913304; 2118. 7473264, 4913315.

Целе кп: 1248/2.

Делови кп 1246/1, 1246/3, 1246/6, 1246/7, 1246/8, 1247/3, 1247/4, 1248/1, 1248/3, 1248/5, 1248/6, 1249/1, 1249/2, 1260, 1261, 1266, 1267, 1268, 1269/2, 1269/3, 1269/5, 1269/7, 1269/9, 1270/1, 1270/2, 1270/3, 1276/1, 1611, 1612, 2041, 2042, 2043.

Јавна парцела – П48-КО Копљаре, пут – површине 2,19 ha.

Координате преломних тачака: 2090. 7473194, 4912893; 2091. 7473190, 4912898; 2092. 7473186, 4912904; 2093. 7473174, 4912924; 2094. 7473161, 4912949; 2095. 7473149, 4912965; 2119. 7473157, 4912838; 2120. 7473083, 4912736; 2121. 7473042, 4912685; 2122. 7472946, 4912583; 2123. 7472887, 4912637; 2124. 7472956, 4912696; 2125. 7473022, 4912773; 2126. 7473061, 4912823; 2127. 7473080, 4912852; 2128. 7473129, 4912933.

Делови кп: 109, 110, 111/1, 111/2, 111/3, 113, 114/1, 114/2, 119/1, 119/2, 119/3, 121/2, 291.

Јавна парцела – П49-КО Копљаре, пут – површине 2,19 ha.

Координате преломних тачака: 2129. 7472449, 4911731; 2130. 7472518, 4911732; 2131. 7472519, 4911613; 2132. 7472530, 4911537; 2133. 7472553, 4911336; 2134. 7472561, 4911228; 2135. 7472558, 4911190; 2136. 7472552, 4911173; 2137. 7472544, 4911124; 2138. 7472534, 4911080; 2139. 7472513, 4911015; 2140. 7472465, 4911033; 2141. 7472490, 4911115; 2142. 7472502, 4911177; 2143. 7472507, 4911278; 2144. 7472503, 4911313; 2145. 7472497, 4911361; 2146. 7472485, 4911444; 2147. 7472475, 4911478; 2148. 7472456, 4911626; 2149. 7472452, 4911679; 2150. 7472521, 4911037.

Целе кп: 246/3, 429, 430.

Делови кп: 246/1, 246/2, 247/2, 248/2, 249, 250, 251, 252, 253, 254, 255, 421/1, 428, 431, 446/1, 446/2, 447/2, 452, 455, 456, 460/2, 1128.

### Деоница 6 (П50-П58)

Јавна парцела – П50 – КО Копљаре, петља – површине 11,23 ha.

Координате преломних тачака: 2151. 7472465, 4911033; 2152. 7472513, 4911015; 2153. 7472490, 4910961; 2154. 7472416, 4910825; 2155. 7472450, 4910807; 2156. 7472470, 4910770; 2157. 7472478, 4910732; 2158. 7472475, 4910697; 2159. 7472468, 4910677; 2160. 7472424, 4910598; 2161. 7472412, 4910561; 2162. 7472396, 4910540; 2163. 7472377, 4910524; 2164. 7472336, 4910505; 2165. 7472348, 4910477; 2166. 7472227, 4910473; 2167. 7472222, 4910497; 2168. 7472210, 4910521; 2169. 7472162, 4910571; 2170. 7472151, 4910588; 2171. 7472143, 4910606; 2172. 7472140, 4910643; 2173. 7472150, 4910680; 2174. 7472217, 4910831; 2175. 7472216, 4910845; 2176. 7472206, 4910857; 2177. 7472188, 4910886; 2770. 7472156, 4910899;

2771. 7472169, 4910923; 2772. 7472210, 4910905; 2773. 7472243, 4910897; 2774. 7472261, 4910905; 2775. 7472372, 4910855; 2776. 7472426, 4910950; 2777. 7472452, 4911001.

Целе кп: 1131, 1132.

Делови кп: 456, 460/1, 460/2, 460/3, 1122/5, 1122/6, 1123, 1124, 1125, 1126, 1128, 1130, 1133, 1134, 1135, 1136/4, 1136/5, 1136/6, 1213, 1214, 1216, 1219/1, 1219/2, 1220, 1221/3, 1222, 2788/1

Јавна парцела – П51 – КО Копљаре, пут – површине 5,02 ha.

Координате преломних тачака: 2454. 7470903, 4911555; 2455. 7470917, 4911542; 2456. 7470949, 4911525; 2457. 7470974, 4911520; 2458. 7471019, 4911518; 2459. 7471046, 4911515; 2460. 7471075, 4911508; 2461. 7471102, 4911497; 2462. 7471143, 4911476; 2463. 7471196, 4911448; 2464. 7471227, 4911439; 2465. 7471263, 4911435; 2466. 7471320, 4911433; 2467. 7471597, 4911408; 2468. 7471644, 4911399; 2469. 7471711, 4911373; 2470. 7471755, 4911348; 2471. 7471772, 4911335; 2472. 7471773, 4911342; 2473. 7471771, 4911355; 2474. 7471777, 4911357; 2475. 7471785, 4911343; 2476. 7471793, 4911326; 2477. 7471861, 4911253; 2478. 7471879, 4911230; 2479. 7471914, 4911174; 2480. 7471933, 4911136; 2481. 7471944, 4911128; 2482. 7471961, 4911122; 2483. 7471971, 4911116; 2484. 7471979, 4911108; 2485. 7471989, 4911109; 2486. 7472000, 4911107; 2487. 7472034, 4911086; 2488. 7472051, 4911079; 2489. 7472048, 4911069; 2490. 7472028, 4911074; 2491. 7471993, 4911092; 2492. 7471986, 4911092; 2493. 7471974, 4911088; 2494. 7471962, 4911069; 2495. 7471992, 4911032; 2496. 7472033, 4910995; 2497. 7472075, 4910967; 2498. 7472103, 4910952; 2499. 7472141, 4910904; 2500. 7472091, 4910927; 2501. 7472054, 4910947; 2502. 7472024, 4910967; 2503. 7471972, 4911011; 2504. 7471941, 4911052; 2505. 7471924, 4911052; 2506. 7471907, 4911042; 2507. 7471896, 4911036; 2508. 7471890, 4911044; 2509. 7471895, 4911050; 2510. 7471914, 4911069; 2511. 7471918, 4911089; 2512. 7471859, 4911201; 2513. 7471819, 4911253; 2514. 7471774, 4911294; 2515. 7471741, 4911318; 2516. 7471696, 4911342; 2517. 7471637, 4911364; 2518. 7471583, 4911375; 2519. 7471304, 4911400; 2520. 7471244, 4911406; 2521. 7471216, 4911412; 2522. 7471195, 4911418; 2523. 7471167, 4911431; 2524. 7471139, 4911446; 2525. 7471104, 4911467; 2526. 7471067, 4911485; 2527. 7471052, 4911489; 2528. 7471011, 4911494; 2529. 7470956, 4911500; 2530. 7470932, 4911509; 2531. 7470916, 4911517; 2532. 7470892, 4911536; 2533. 7470874, 4911556; 2534. 7470888, 4911559; 2770. 7472156, 4910899; 2771. 7472169, 4910923.

Делови кп: 309/1, 309/2, 310/1, 310/3, 338, 339, 340, 342, 343, 344, 345, 346, 347, 351, 352, 353, 354/4, 355/4, 357, 390, 391, 392/1, 392/2, 392/3, 392/4, 393, 394, 397, 398, 399/1, 399/2, 400, 401, 402, 403, 404, 405/1, 406, 1105, 1114/1, 1114/2, 1115/1, 1117, 1118/1, 1122/1, 1122/2, 1122/3, 1122/4, 1122/5, 1127, 2763.

Јавна парцела – П52 – КО Копљаре, пут – површине 0,24 ha.

Координате преломних тачака: 2454. 7470903, 4911555; 2533. 7470874, 4911556; 2534. 7470888, 4911559; 2536. 7470895, 4911563; 2537. 7470873, 4911557; 2538. 7470819, 4911547; 2539. 7470819, 4911546; 2540. 7470803, 4911543; 2541. 7470802, 4911544; 2542. 7470684, 4911518; 2543. 7470681, 4911530; 2563. 7470817, 4911535; 2564. 7470818, 4911515; 2565. 7470809, 4911514; 2566. 7470805, 4911540; 2567. 7470757, 4911541; 2568. 7470744, 4911535; 2569. 7470725, 4911540; 2570. 7470729, 4911540; 2571. 7470738, 4911544; 2572. 7470747, 4911555; 2573. 7470760, 4911553; 2574. 7470761, 4911550; 2575. 7470800, 4911550; 2576. 7470819, 4911554; 2577. 7470841, 4911560; 2578. 7470870, 4911566; 2579. 7470886, 4911565.

Делови кп: 309/1, 495/1, 495/4, 634, 2763, 2764.

Јавна парцела – П53 – КО Орашац, пут – површине 1,18 ха.

Координате преломних тачака: 2454. 7470903, 4911555; 2533. 7470874, 4911556; 2534. 7470888, 4911559; 2535. 7470893, 4911565; 2536. 7470895, 4911563; 2537. 7470873, 4911557; 2538. 7470819, 4911547; 2539. 7470819, 4911546; 2540. 7470803, 4911543; 2541. 7470802, 4911544; 2542. 7470684, 4911518; 2543. 7470681, 4911530; 2544. 7470680, 4911534; 2545. 7470714, 4911548; 2546. 7470736, 4911559; 2547. 7470759, 4911576; 2548. 7470754, 4911596; 2549. 7470760, 4911598; 2550. 7470765, 4911585; 2551. 7470784, 4911610; 2552. 7470809, 4911650; 2553. 7470815, 4911659; 2554. 7470828, 4911687; 2555. 7470834, 4911696; 2556. 7470840, 4911702; 2557. 7470856, 4911693; 2558. 7470842, 4911670; 2559. 7470837, 4911659; 2560. 7470834, 4911643; 2561. 7470857, 4911606; 2562. 7470864, 4911592; 2567. 7470757, 4911541; 2568. 7470744, 4911535.

Целе кп: 1595/2, 1595/3, 1596, 1597, 1598, 1599, 1600.

Делови кп: 1393/2, 1393/3, 1393/7, 1562, 1569/10, 1569/9, 1581, 1594, 1595/1, 1601, 3202/1, 3205.

Јавна парцела – П54 – КО Копљаре, пут – површине 3,10 ха.

Координате преломних тачака: 2165. 7472348, 4910477; 2166. 7472227, 4910473; 2178. 7472347, 4910297; 2179. 7472247, 4910305; 2180. 7472234, 4910429; 2181. 7472218, 4910424; 2182. 7472169, 4910427; 2183. 7472150, 4910415; 2184. 7472129, 4910377; 2185. 7472104, 4910334; 2186. 7472091, 4910316; 2187. 7472081, 4910304; 2188. 7472074, 4910307; 2189. 7472097, 4910385; 2190. 7472107, 4910411; 2191. 7472119, 4910431; 2192. 7472137, 4910444; 2193. 7472131, 4910456; 2194. 7472129, 4910492; 2195. 7472122, 4910501; 2196. 7472093, 4910519; 2197. 7472095, 4910526; 2198. 7472123, 4910522; 2199. 7472142, 4910510; 2200. 7472149, 4910502; 2201. 7472154, 4910491; 2202. 7472160, 4910459; 2203. 7472175, 4910465; 2204. 7472203, 4910471; 2205. 7472472, 4910469; 2206. 7472492, 4910464; 2207. 7472493, 4910457; 2208. 7472472, 4910453; 2209. 7472428, 4910446; 2210. 7472353, 4910428; 2211. 7472341, 4910428; 2212. 7472323, 4910383; 2213. 7472329, 4910367; 2214. 7472330, 4910352.

Делови кп: 1136/4, 1136/5, 1136/6, 1209/2, 1210/1, 1211/3, 1212/4, 1213, 1214, 1221/3, 1258/1, 1258/2, 1259, 1261, 1262, 1263, 1264, 1265, 1266, 1267, 1594.

Јавна парцела – П55 – КО Копљаре, пут – површине 26,24 ха.

Координате преломних тачака: 2580. 7472598, 4909770; 2581. 7472617, 4909761; 2582. 7472616, 4909753; 2583. 7472596, 4909753; 2584. 7472549, 4909757; 2585. 7472512, 4909753; 2586. 7472509, 4909739; 2587. 7472506, 4909690; 2588. 7472517, 4909592; 2589. 7472516, 4909568; 2590. 7472520, 4909562; 2591. 7472517, 4909544; 2592. 7472511, 4909537; 2593. 7472502, 4909449; 2594. 7472504, 4909349; 2595. 7472503, 4909174; 2596. 7472501, 4909142; 2597. 7472486, 4909001; 2598. 7472479, 4908956; 2599. 7472459, 4908886; 2600. 7472444, 4908854; 2601. 7472438, 4908791; 2602. 7472468, 4908775; 2603. 7472477, 4908791; 2604. 7472517, 4908771; 2605. 7472496, 4908731; 2606. 7472456, 4908752; 2607. 7472464, 4908766; 2608. 7472432, 4908782; 2609. 7472419, 4908760; 2610. 7472410, 4908757; 2611. 7472398, 4908737; 2612. 7472344, 4908662; 2613. 7472282, 4908593; 2614. 7472245, 4908556; 2615. 7472210, 4908526; 2616. 7472157, 4908487; 2617. 7472072, 4908441; 2618. 7471944, 4908403; 2619. 7471797, 4908381; 2620. 7471716, 4908368; 2621. 7471728, 4908359; 2622. 7471715, 4908342; 2623. 7471690, 4908362; 2624. 7471682, 4908374; 2625. 7471577, 4908410; 2626. 7471569, 4908406; 2627. 7471552, 4908410; 2628. 7471547, 4908422; 2629. 7471477, 4908454;

2630. 7471428, 4908466; 2631. 7471325, 4908476; 2632. 7471233, 4908470; 2633. 7471144, 4908449; 2634. 7471085, 4908425; 2635. 7471008, 4908382; 2636. 7470993, 4908363; 2637. 7470953, 4908334; 2638. 7470851, 4908201; 2639. 7470800, 4908114; 2640. 7470771, 4908042; 2641. 7470777, 4907986; 2642. 7470775, 4907979; 2643. 7470767, 4907970; 2644. 7470758, 4907967; 2645. 7470756, 4907918; 2646. 7470784, 4907919; 2647. 7470781, 4907892; 2648. 7470785, 4907887; 2649. 7470784, 4907870; 2650. 7470778, 4907862; 2651. 7470779, 4907807; 2652. 7470812, 4907698; 2653. 7470822, 4907685; 2654. 7470829, 4907670; 2655. 7470837, 4907670; 2656. 7470840, 4907662; 2657. 7470842, 4907658; 2658. 7470833, 4907657; 2659. 7470816, 4907646; 2660. 7470806, 4907635; 2661. 7470791, 4907629; 2662. 7470788, 4907625; 2663. 7470787, 4907628; 2664. 7470780, 4907645; 2665. 7470749, 4907703; 2666. 7470739, 4907723; 2667. 7470732, 4907732; 2668. 7470730, 4907717; 2669. 7470717, 4907700; 2670. 7470711, 4907697; 2671. 7470700, 4907718; 2672. 7470705, 4907719; 2673. 7470708, 4907717; 2674. 7470713, 4907726; 2675. 7470716, 4907740; 2676. 7470713, 4907840; 2677. 7470703, 4907886; 2678. 7470704, 4907894; 2679. 7470711, 4907905; 2680. 7470722, 4907909; 2681. 7470723, 4907976; 2682. 7470720, 4907976; 2683. 7470714, 4907982; 2684. 7470712, 4907987; 2685. 7470722, 4908053; 2686. 7470727, 4908058; 2687. 7470730, 4908108; 2688. 7470746, 4908161; 2689. 7470766, 4908205; 2690. 7470793, 4908251; 2691. 7470828, 4908298; 2692. 7470893, 4908356; 2693. 7470903, 4908375; 2694. 7470907, 4908408; 2695. 7470919, 4908408; 2696. 7470918, 4908380; 2697. 7470969, 4908420; 2698. 7471013, 4908456; 2699. 7471040, 4908474; 2700. 7471081, 4908488; 2701. 7471160, 4908509; 2702. 7471244, 4908525; 2703. 7471289, 4908528; 2704. 7471358, 4908528; 2705. 7471446, 4908524; 2706. 7471604, 4908478; 2707. 7471573, 4908509; 2708. 7471587, 4908524; 2709. 7471642, 4908474; 2710. 7471667, 4908464; 2711. 7471676, 4908457; 2712. 7471682, 4908449; 2713. 7471691, 4908448; 2714. 7471696, 4908451; 2715. 7471702, 4908452; 2716. 7471747, 4908444; 2717. 7471754, 4908450; 2718. 7471773, 4908447; 2719. 7471778, 4908440; 2720. 7471812, 4908438; 2721. 7471880, 4908457; 2722. 7471922, 4908467; 2723. 7472041, 4908513; 2724. 7472060, 4908516; 2725. 7472137, 4908557; 2726. 7472202, 4908600; 2727. 7472208, 4908601; 2728. 7472248, 4908634; 2729. 7472303, 4908690; 2730. 7472303, 4908699; 2731. 7472363, 4908784; 2732. 7472384, 4908829; 2733. 7472414, 4908930; 2734. 7472426, 4909000; 2735. 7472435, 4909256; 2736. 7472432, 4909277; 2737. 7472451, 4909461; 2738. 7472450, 4909596; 2739. 7472462, 4909696; 2740. 7472456, 4909752; 2741. 7472404, 4909756; 2742. 7472387, 4909761; 2743. 7472388, 4909765; 2744. 7472398, 4909764; 2745. 7472410, 4909771; 2746. 7472449, 4909776; 2747. 7472438, 4909884; 2748. 7472436, 4909961; 2749. 7472424, 4910018; 2750. 7472425, 4910042; 2751. 7472367, 4910137; 2752. 7472353, 4910141; 2753. 7472344, 4910153; 2754. 7472346, 4910161; 2755. 7472307, 4910214; 2756. 7472278, 4910259; 2757. 7472275, 4910267; 2758. 7472275, 4910277; 2759. 7472383, 4910266; 2760. 7472406, 4910224; 2761. 7472415, 4910200; 2762. 7472444, 4910151; 2763. 7472513, 4909936; 2764. 7472517, 4909917; 2765. 7472521, 4909866; 2766. 7472520, 4909816; 2767. 7472516, 4909783; 2768. 7472539, 4909782; 2769. 7472564, 4909778.

Целе кп: 1304, 1988/1.

Делови кп: 1275/2, 1276/1, 1276/2, 1277, 1278, 1280, 1282/1, 1282/4, 1282/5, 1293/1, 1293/3, 1293/4, 1293/5, 1294, 1295/3, 1296, 1298/1, 1298/3, 1298/4, 1299/1, 1299/4, 1299/5, 1302, 1305, 1310, 1558/1, 1558/2, 1560/2, 1560/3, 1560/5, 1560/7, 1564/1, 1576, 1816/1, 1821, 1822/1, 1822/2, 1822/4, 1822/5, 1823, 1824, 1826/2, 1827/2, 1827/3, 1828/1, 1828/2, 1900/1, 1902/2, 1903/1, 1905,

1906/2, 1906/3, 1908, 1909/2, 1910, 1911, 1912/1, 1914, 1915/1, 1915/2, 1915/3, 1915/4, 1916/1, 1916/2, 1917/2, 1922, 1923, 1924, 1925/1, 1925/2, 1927/1, 1954, 1963/3, 1964, 1965/2, 1965/8, 1974, 1975, 1978, 1979, 1980, 1981/1, 1981/2, 1986, 1987/2, 1988/2, 1989/2, 1991/2, 1997/3, 1998/2, 1999, 2000, 2001/2, 2005/2, 2005/3, 2006/1, 2006/2, 2007/1, 2007/2, 2008/1, 2008/2, 2008/3, 2009/1, 2009/2, 2009/3, 2009/4, 2010, 2011/1, 2011/2, 2044, 2045, 2054, 2055, 2056, 2057, 2058, 2059, 2690/1, 2690/2, 2691/2, 2707, 2709/1, 2710, 2711/1, 2711/2, 2711/3, 2776, 2788/1, 2791.

Јавна парцела – П56 – КО Бања, пут – површине 19,08 ha.

Координате преломних тачака: 2218. 7468983, 4905980; 2219. 7468977, 4905982; 2220. 7468963, 4906001; 2221. 7468948, 4906033; 2222. 7468955, 4906079; 2223. 7468933, 4906074; 2224. 7468929, 4906093; 2225. 7468935, 4906097; 2226. 7468915, 4906173; 2227. 7468910, 4906182; 2228. 7468906, 4906185; 2229. 7468906, 4906210; 2230. 7468915, 4906229; 2231. 7468924, 4906225; 2232. 7468914, 4906196; 2233. 7468924, 4906169; 2234. 7468979, 4906251; 2235. 7469002, 4906274; 2236. 7469021, 4906290; 2237. 7469063, 4906321; 2238. 7469088, 4906345; 2239. 7469134, 4906379; 2240. 7469182, 4906401; 2241. 7469186, 4906400; 2242. 7469187, 4906404; 2243. 7469210, 4906413; 2244. 7469233, 4906420; 2245. 7469292, 4906429; 2246. 7469329, 4906472; 2247. 7469325, 4906475; 2248. 7469329, 4906482; 2249. 7469333, 4906480; 2250. 7469342, 4906487; 2251. 7469352, 4906480; 2252. 7469343, 4906463; 2253. 7469336, 4906455; 2254. 7469336, 4906450; 2255. 7469330, 4906440; 2256. 7469436, 4906471; 2257. 7469473, 4906481; 2258. 7469493, 4906483; 2259. 7469683, 4906525; 2260. 7469729, 4906548; 2261. 7469736, 4906547; 2262. 7469744, 4906542; 2263. 7469747, 4906537; 2264. 7469810, 4906555; 2265. 7469806, 4906569; 2266. 7469875, 4906590; 2267. 7469916, 4906593; 2268. 7469981, 4906627; 2269. 7470079, 4906661; 2270. 7470185, 4906693; 2271. 7470187, 4906721; 2272. 7470190, 4906729; 2273. 7470190, 4906735; 2274. 7470184, 4906735; 2275. 7470184, 4906742; 2276. 7470190, 4906744; 2277. 7470193, 4906755; 2278. 7470201, 4906756; 2279. 7470203, 4906746; 2280. 7470208, 4906745; 2281. 7470209, 4906736; 2282. 7470205, 4906735; 2283. 7470206, 4906700; 2284. 7470233, 4906711; 2285. 7470307, 4906725; 2286. 7470340, 4906735; 2287. 7470411, 4906750; 2288. 7470456, 4906764; 2289. 7470524, 4906792; 2290. 7470633, 4906861; 2291. 7470647, 4906874; 2292. 7470656, 4906875; 2293. 7470663, 4906872; 2294. 7470707, 4906919; 2295. 7470695, 4906931; 2296. 7470722, 4906956; 2297. 7470722, 4906963; 2298. 7470733, 4906977; 2299. 7470740, 4906980; 2300. 7470752, 4907006; 2301. 7470768, 4907027; 2302. 7470795, 4907089; 2303. 7470788, 4907096; 2304. 7470765, 4907081; 2305. 7470749, 4907072; 2306. 7470746, 4907078; 2307. 7470756, 4907089; 2308. 7470783, 4907111; 2309. 7470792, 4907123; 2310. 7470806, 4907147; 2311. 7470810, 4907159; 2312. 7470839, 4907332; 2313. 7470838, 4907349; 2314. 7470825, 4907391; 2315. 7470832, 4907395; 2316. 7470842, 4907377; 2317. 7470850, 4907378; 2318. 7470838, 4907475; 2319. 7470826, 4907527; 2320. 7470789, 4907631; 2321. 7470804, 4907637; 2322. 7470813, 4907648; 2323. 7470829, 4907663; 2324. 7470856, 4907628; 2325. 7470878, 4907546; 2326. 7470892, 4907497; 2327. 7470897, 4907445; 2328. 7470900, 4907329; 2329. 7470900, 4907270; 2330. 7470895, 4907216; 2331. 7470886, 4907177; 2332. 7470870, 4907124; 2333. 7470854, 4907086; 2334. 7470834, 4907045; 2335. 7470815, 4907010; 2336. 7470803, 4906976; 2337. 7470759, 4906906; 2338. 7470729, 4906870; 2339. 7470719, 4906880; 2340. 7470694, 4906853; 2341. 7470697, 4906846; 2342. 7470696, 4906833; 2343. 7470690, 4906822; 2344. 7470591, 4906757;

2345. 7470546, 4906731; 2346. 7470481, 4906698; 2347. 7470397, 4906662; 2348. 7470320, 4906638; 2349. 7470208, 4906606; 2350. 7470209, 4906600; 2351. 7470209, 4906571; 2352. 7470206, 4906550; 2353. 7470193, 4906550; 2354. 7470187, 4906601; 2355. 7470162, 4906591; 2356. 7470012, 4906560; 2357. 7469964, 4906553; 2358. 7469925, 4906536; 2359. 7469920, 4906529; 2360. 7469903, 4906520; 2361. 7469896, 4906523; 2362. 7469801, 4906498; 2363. 7469797, 4906515; 2364. 7469710, 4906491; 2365. 7469709, 4906484; 2366. 7469704, 4906481; 2367. 7469662, 4906477; 2368. 7469498, 4906428; 2369. 7469384, 4906395; 2370. 7469363, 4906386; 2371. 7469327, 4906377; 2372. 7469307, 4906375; 2373. 7469293, 4906362; 2374. 7469285, 4906348; 2375. 7469283, 4906341; 2376. 7469292, 4906338; 2377. 7469289, 4906333; 2378. 7469281, 4906334; 2379. 7469275, 4906320; 2380. 7469268, 4906293; 2381. 7469270, 4906286; 2382. 7469275, 4906285; 2383. 7469275, 4906280; 2384. 7469259, 4906282; 2385. 7469257, 4906266; 2386. 7469245, 4906268; 2387. 7469247, 4906308; 2388. 7469251, 4906337; 2389. 7469254, 4906351; 2390. 7469195, 4906329; 2391. 7469109, 4906282; 2392. 7469092, 4906274; 2393. 7469060, 4906243; 2394. 7469016, 4906171; 2395. 7469017, 4906162; 2396. 7469006, 4906147; 2397. 7468998, 4906145; 2398. 7468971, 4906103; 2399. 7468974, 4906094; 2400. 7468975, 4906082; 2401. 7468967, 4906021; 2402. 7468974, 4906003; 2403. 7468988, 4905984; 2656. 7470840, 4907662; 2657. 7470842, 4907658; 2662. 7470788, 4907625; 2663. 7470787, 4907628.

Целе кп: 188/3, 220, 835/3, 854/2, 854/3.

Делови кп: 57, 58/2, 58/3, 70/6, 146/8, 146/14, 147, 148/1, 148/2, 148/6, 148/7, 149/1, 149/2, 149/3, 149/4, 149/5, 150/2, 150/4, 151/1, 151/2, 185, 186/1, 187/1, 187/4, 188/1, 188/12, 188/13, 188/4, 188/7, 188/8, 189, 193/4, 194/2, 195/1, 195/2, 195/3, 195/4, 195/5, 195/6, 198/3, 199, 216, 218/1, 218/2, 218/3, 218/4, 219/1, 219/2, 219/3, 219/4, 219/5, 221/1, 221/2, 221/3, 225/2, 832, 834/2, 834/3, 835/2, 836/1, 836/2, 837, 838/1, 838/2, 838/3, 839, 840/4, 841/1, 846/5, 846/7, 854/1, 854/4, 854/5, 855, 856, 857/1, 857/3, 857/7, 858/1, 858/3, 858/7, 862/1, 862/2, 3620/2, 3622, 3627, 3628, 3630/1, 3631, 3673.

Јавна парцела – П57 – КО Врбица, пут – површине 0,05 ха.

Координате преломних тачака: 2218. 7468983, 4905980; 2219. 7468977, 4905982; 2220. 7468963, 4906001; 2221. 7468948, 4906033; 2404. 7468972, 4905973; 2405. 7468955, 4905997; 2406. 7468950, 4906009; 2407. 7468948, 4906021.

Делови кп: 1929/5, 1929/6, 1929/8.

Јавна парцела – П58 – КО Врбица, пут – површине 4,01 ха.

Координате преломних тачака: 2223. 7468933, 4906074; 2224. 7468929, 4906093; 2225. 7468935, 4906097; 2226. 7468915, 4906173; 2227. 7468910, 4906182; 2228. 7468906, 4906185; 2229. 7468906, 4906210; 2230. 7468915, 4906229; 2408. 7468750, 4905826; 2409. 7468739, 4905828; 2410. 7468746, 4905845; 2411. 7468690, 4905862; 2412. 7468677, 4905879; 2413. 7468667, 4905900; 2414. 7468653, 4905911; 2415. 7468638, 4905930; 2416. 7468603, 4905960; 2417. 7468546, 4906003; 2418. 7468564, 4906025; 2419. 7468612, 4905993; 2420. 7468696, 4905943; 2421. 7468717, 4905967; 2422. 7468716, 4905973; 2423. 7468723, 4905997; 2424. 7468735, 4906017; 2425. 7468751, 4906037; 2426. 7468767, 4906051; 2427. 7468795, 4906069; 2428. 7468835, 4906088; 2429. 7468849, 4906089; 2430. 7468877, 4906101; 2431. 7468882, 4906106; 2432. 7468911, 4906149; 2433. 7468898, 4906182; 2434. 7468895, 4906193; 2435. 7468895, 4906202; 2436. 7468896, 4906209; 2437. 7468907, 4906233; 2438. 7468927, 4906073;

2439. 7468883, 4906049; 2440. 7468857, 4906021; 2441. 7468795, 4905964; 2442. 7468749, 4905913; 2443. 7468795, 4905888; 2444. 7468849, 4905868; 2445. 7468929, 4905852; 2446. 7468932, 4905850; 2447. 7468981, 4905844; 2448. 7468979, 4905820; 2449. 7468918, 4905823; 2450. 7468881, 4905828; 2451. 7468848, 4905834; 2452. 7468833, 4905834; 2453. 7468760, 4905850.
Целе кп: 1929/10, 1929/11, 1930/2, 1930/8, 1931/2, 1931/3, 1931/4, 1931/5, 1931/6, 1933/2, 1937/5. Делови кп: 1603, 1609, 1610/1, 1610/2, 1610/4, 1610/10, 1610/11, 1610/12, 1922, 1923, 1925/4, 1926, 1929/12, 1929/2, 1929/3, 1929/4, 1929/5, 1929/7, 1930/1, 1930/10, 1930/3, 1930/6, 1930/7, 1930/9, 1931/1, 1932/1, 1932/2, 1933/1, 1935/1, 1935/2, 1935/3, 1935/7, 1935/8, 1937/3, 1937/4, 1937/7.

### Деоница 7 (П1-П24)

Јавна парцела – П1 – Град Крагујевац, КО Поскурице, петља – површине 14,34 ха.

Координате преломних тачака: 1. 7489523, 4879057; 2. 7489502, 4879035; 3. 7489477, 4878994; 4. 7489454, 4878936; 5. 7489413, 4878816; 6. 7489357, 4878704; 7. 7489315, 4878612; 8. 7489297, 4878560; 9. 7489283, 4878510; 10. 7489223, 4878521; 11. 7489235, 4878576; 12. 7489246, 4878618; 13. 7489252, 4878636; 14. 7489311, 4878764; 15. 7489360, 4878927; 16. 7489355, 4878968; 17. 7489340, 4878999; 18. 7489319, 4879025; 19. 7489295, 4879044; 20. 7489262, 4879062; 21. 7489237, 4879069; 22. 7489195, 4879068; 23. 7489163, 4879057; 24. 7489133, 4879037; 25. 7489067, 4878980; 26. 7489085, 4878956; 27. 7489089, 4878947; 28. 7489090, 4878942; 29. 7489069, 4878937; 30. 7489020, 4878873; 31. 7489011, 4878865; 32. 7488986, 4878849; 33. 7488978, 4878840; 34. 7488903, 4878784; 35. 7488897, 4878791; 36. 7488894, 4878800; 37. 7488860, 4878792; 38. 7488843, 4878785; 39. 7488759, 4878968; 40. 7488796, 4878980; 41. 7488795, 4878985; 42. 7488812, 4878989; 43. 7488817, 4878982; 44. 7488876, 4878979; 45. 7488900, 4878980; 46. 7488918, 4878976; 47. 7488922, 4878982; 48. 7488988, 4879050; 49. 7489031, 4879102; 50. 7489052, 4879124; 51. 7489117, 4879186; 52. 7489176, 4879241; 53. 7489188, 4879210; 54. 7489235, 4879104; 55. 7489257, 4879094; 56. 7489280, 4879096; 57. 7489326, 4879117; 58. 7489362, 4879131; 59. 7489458, 4879133; 60. 7489330, 4878814.
Целе кп: 54, 55, 95/4, 127, 128, 142, 145/2156, 157, 159, 160, 161, 162. Делови кп: 12, 49, 50/1, 50/2, 51/1, 51/2, 52, 53/1, 53/2, 56, 57, 58/2, 82/2, 85, 86/1, 86/2, 87, 92, 93, 94/1, 94/2, 95/1, 95/2, 95/3, 97/1, 97/2, 98/1, 98/2, 101/2, 102/1, 102/2, 103, 104/1, 112/1, 112/3, 120/3, 121, 122, 123, 124, 125, 126, 129/1, 129/2, 130, 131, 132/1, 141, 143, 144, 150, 154, 155/1, 155/2, 155/3, 158, 163, 164/1, 164/2, 165, 175/1, 176/1, 263, 285, 286/1, 290, 291/1, 291/2, 292/2, 293/1, 293/2, 294, 295, 296/1, 296/2, 297/1, 297/2, 297/3, 297/4, 298/1, 298/2, 298/3, 298/4, 299, 301, 303/2, 304, 434, 435, 436.

Јавна парцела – П1а – Град Крагујевац, КО Поскурице, петља – површине 0,06 ха.

Координате преломних тачака: 74. 7489528, 4879098; 80. 7489548, 4879074; 154. 7489573, 4879086; 155. 7489567, 4879093; 156. 7489540, 4879102.
Делови кп: 104/2, 105, 433.

Јавна парцела – П2 – Град Крагујевац, КО Поскурице петља – површине 5,75 ха.

Координате преломних тачака: 61. 7489286, 4879386; 62. 7489297, 4879412; 63. 7489508, 4879122; 64. 7489490, 4879144; 65. 7489451, 4879161; 66. 7489405, 4879161; 67. 7489346, 4879155; 68. 7489274, 4879124; 69. 7489259, 4879131; 70. 7489208, 4879231; 71. 7489206,
---



4879257; 72. 7489250, 4879323; 73. 7489278, 4879367; 90. 7489465, 4879158; 110. 7489311, 4879410; 196. 7489329, 4879447; 111. 7489332, 4879446; 112. 7489337, 4879439; 113. 7489342, 4879424; 114. 7489336, 4879414; 115. 7489329, 4879408; 116. 7489328, 4879398; 117. 7489348, 4879386; 118. 7489362, 4879385; 119. 7489370, 4879383; 120. 7489378, 4879383; 121. 7489384, 4879394; 122. 7489386, 4879396; 123. 7489397, 4879400; 124. 7489403, 4879401; 125. 7489414, 4879398; 126. 7489423, 4879393; 127. 7489426, 4879374; 128. 7489431, 4879363; 129. 7489433, 4879356; 130. 7489431, 4879344; 131. 7489415, 4879341; 132. 7489414, 4879336; 133. 7489421, 4879324; 134. 7489408, 4879307; 135. 7489393, 4879305; 136. 7489384, 4879303; 137. 7489383, 4879300; 138. 7489383, 4879286; 139. 7489386, 4879284; 140. 7489427, 4879289; 141. 7489449, 4879280; 142. 7489463, 4879283; 143. 7489485, 4879269; 144. 7489501, 4879261; 145. 7489509, 4879246; 146. 7489515, 4879243; 147. 7489530, 4879247; 148. 7489534, 4879246; 149. 7489538, 4879231; 150. 7489528, 4879215; 151. 7489515, 4879200; 152. 7489511, 4879187; 153. 7489512, 4879147.

Целе кп: 76, 77, 78, 79/1, 79/2, 80/1, 80/2, 90/1, 90/2, 91, 99, 100/1, 100/2, 100/3, 100/4.

Делови кп: 13, 64/2, 69, 71, 72, 73, 74, 75, 83, 84, 87, 88, 89/1, 89/2, 92, 98/1, 98/2, 101/1, 101/2, 102/2, 433.

Јавна парцела – ПЗ – Град Крагујевац, КО Десимировац, петља – површине 11,48 ха.

Координате преломних тачака: 63. 7489508, 4879122; 74. 7489528, 4879098; 111. 7489332, 4879446; 112. 7489337, 4879439; 113. 7489342, 4879424; 114. 7489336, 4879414; 115. 7489329, 4879408; 116. 7489328, 4879398; 117. 7489348, 4879386; 118. 7489362, 4879385; 119. 7489370, 4879383; 120. 7489378, 4879383; 121. 7489384, 4879394; 122. 7489386, 4879396; 123. 7489397, 4879400; 124. 7489403, 4879401; 125. 7489414, 4879398; 126. 7489423, 4879393; 127. 7489426, 4879374; 128. 7489431, 4879363; 129. 7489433, 4879356; 130. 7489431, 4879344; 131. 7489415, 4879341; 132. 7489414, 4879336; 133. 7489421, 4879324; 134. 7489408, 4879307; 135. 7489393, 4879305; 136. 7489384, 4879303; 137. 7489383, 4879300; 138. 7489383, 4879286; 139. 7489386, 4879284; 140. 7489427, 4879289; 141. 7489449, 4879280; 142. 7489463, 4879283; 143. 7489485, 4879269; 144. 7489501, 4879261; 145. 7489509, 4879246; 146. 7489515, 4879243; 147. 7489530, 4879247; 148. 7489534, 4879246; 149. 7489538, 4879231; 150. 7489528, 4879215; 151. 7489515, 4879200; 152. 7489511, 4879187; 153. 7489512, 4879147; 154. 7489573, 4879086; 155. 7489567, 4879093; 156. 7489540, 4879102; 159. 7490022, 4879093; 160. 7490029, 4879089; 161. 7490017, 4878924; 162. 7490008, 4878928; 175. 7489422, 4879525; 176. 7489438, 4879453; 177. 7489455, 4879421; 178. 7489574, 4879280; 179. 7489618, 4879247; 179а. 7489771, 4879217; 180. 7489802, 4879211; 181. 7489989, 4879115; 182. 7490030, 4879082; 183. 7490029, 4879033; 184. 7490030, 4879006; 185. 7490030, 4878993; 186. 7490027, 4878968; 187. 7489923, 4878974; 188. 7489883, 4878992; 189. 7489848, 4879014; 190. 7489743, 4879050; 191. 7489709, 4879069; 192. 7489647, 4879102; 193. 7489624, 4879101; 194. 7489598, 4879096; 195. 7489337, 4879533; 196. 7489329, 4879447.

Целе кп: 2360, 2362, 2364, 2365/1, 2372, 2387/3, 2387/4, 2390/1, 2390/4.

Делови кп: 2150, 2212, 2215, 2361, 2363, 2365/2, 2366/1, 2366/2, 2367, 2368, 2369, 2370/1, 2370/2, 2371/1, 2371/2, 2373, 2387/1, 2390/3, 2392/1, 2392/2, 2393/1, 2393/2, 2399, 2400.

Јавна парцела – П4 – Град Крагујевац, КО Опорница, петља – површине 1,29 ха.

Координате преломних тачака: 159. 7490022, 4879093; 160. 7490029, 4879089; 161. 7490017, 4878924; 162. 7490008, 4878928; 163. 7490122, 4878997; 164. 7490062, 4878886; 165. 7490055,

4878893; 166. 7490044, 4878909; 167. 7490011, 4878943; 168. 7490018, 4878973; 169. 7490020, 4878976; 170. 7490025, 4878994; 171. 7490025, 4879006; 172. 7490022, 4879032; 173. 7490023, 4879081; 174. 7490070, 4879061.

Делови кп: 113, 677/1, 677/2, 677/3, 678, 679/1, 679/2, 689/1, 689/2, 692.

Јавна парцела – П5 – Град Крагујевац, КО Десимировац, пут – површине 12,88 ха.

Координате преломних тачака: 197. 7488895, 4880536; 198. 7488895, 4880542; 199. 7488898, 4880551; 200. 7488942, 4880559; 201. 7488963, 4880565; 202. 7488989, 4880568; 203. 7489015, 4880571; 204. 7489035, 4880569; 205. 7489052, 4880690; 206. 7489055, 4880779; 207. 7488902, 4880779; 208. 7488895, 4880789; 209. 7489054, 4880789; 210. 7489054, 4880792; 211. 7489050, 4880798; 212. 7489049, 4880816; 213. 7489053, 4880822; 214. 7489039, 4880904; 215. 7489009, 4881001; 216. 7488995, 4881033; 217. 7488978, 4881008; 218. 7488962, 4881019; 219. 7488982, 4881048; 220. 7488984, 4881051; 221. 7488981, 4881057; 222. 7488973, 4881059; 223. 7488962, 4881074; 224. 7488964, 4881083; 225. 7488954, 4881100; 226. 7488956, 4881106; 227. 7488950, 4881126; 228. 7488958, 4881135; 229. 7488970, 4881143; 230. 7488981, 4881156; 231. 7488994, 4881190; 232. 7489004, 4881173; 233. 7489011, 4881138; 234. 7489010, 4881132; 235. 7489021, 4881104; 236. 7489032, 4881083; 237. 7489036, 4881093; 238. 7489039, 4881098; 239. 7489057, 4881119; 240. 7489072, 4881106; 241. 7489055, 4881086; 242. 7489047, 4881069; 243. 7489042, 4881062; 244. 7489059, 4881020; 245. 7489074, 4880975; 246. 7489085, 4880936; 247. 7489095, 4880890; 248. 7489098, 4880866; 249. 7489102, 4880811; 250. 7489104, 4880783; 251. 7489105, 4880691; 252. 7489102, 4880659; 253. 7489094, 4880615; 254. 7489083, 4880561; 255. 7489100, 4880557; 256. 7489122, 4880547; 257. 7489137, 4880542; 258. 7489170, 4880541; 259. 7489218, 4880544; 260. 7489221, 4880528; 261. 7489199, 4880525; 262. 7489184, 4880519; 263. 7489169, 4880518; 264. 7489138, 4880514; 265. 7489134, 4880515; 266. 7489105, 4880510; 267. 7489092, 4880509; 268. 7489080, 4880510; 269. 7489079, 4880497; 270. 7489083, 4880426; 271. 7489094, 4880366; 272. 7489114, 4880299; 273. 7489132, 4880255; 274. 7489156, 4880205; 275. 7489191, 4880164; 276. 7489225, 4880108; 277. 7489252, 4880088; 278. 7489258, 4880067; 279. 7489273, 4880041; 280. 7489299, 4880005; 281. 7489317, 4879974; 282. 7489334, 4879941; 283. 7489360, 4879948; 284. 7489363, 4879955; 285. 7489371, 4879972; 286. 7489380, 4879982; 287. 7489392, 4879985; 288. 7489412, 4880004; 289. 7489425, 4879996; 290. 7489410, 4879972; 291. 7489396, 4879958; 292. 7489391, 4879942; 293. 7489408, 4879893; 294. 7489411, 4879863; 295. 7489412, 4879839; 296. 7489394, 4879833; 297. 7489405, 4879803; 298. 7489406, 4879794; 299. 7489406, 4879770; 300. 7489412, 4879732; 301. 7489418, 4879633; 302. 7489411, 4879632; 175. 7489422, 4879525; 195. 7489337, 4879533; 303. 7489336, 4879590; 304. 7489337, 4879617; 305. 7489342, 4879689; 306. 7489331, 4879777; 307. 7489323, 4879807; 308. 7489314, 4879803; 309. 7489310, 4879797; 310. 7489297, 4879792; 311. 7489276, 4879792; 312. 7489263, 4879796; 313. 7489239, 4879953; 314. 7489226, 4879997; 315. 7489164, 4880093; 316. 7489081, 4880219; 317. 7489037, 4880248; 318. 7489072, 4880274; 319. 7489064, 4880298; 320. 7489055, 4880325; 321. 7489045, 4880367; 322. 7489037, 4880414; 323. 7489033, 4880452; 324. 7489030, 4880484; 325. 7489031, 4880524; 326. 7489013, 4880524; 327. 7488996, 4880530; 328. 7488972, 4880536; 329. 7488956, 4880538; 330. 7488917, 4880536.

Целе кп: 2202/3, 2208/2.

Делови кп: 725/1, 725/2, 726, 727, 729/2, 730, 2051/1, 2150, 2202/1, 2202/2, 2205/1, 2206, 2207/1, 2207/2, 2208/1, 2209, 2210/1, 2210/2, 2212, 2244, 2245/1, 2245/2, 2246/1, 2246/2, 2247,

2248/1, 2250/1, 2250/2, 2250/3, 2251, 2253, 2259, 2260, 2262/1, 2262/2, 2262/3, 2315/1, 2317, 2318/1, 2318/2, 2330/2, 2331/2, 2332/2, 2333, 2334, 2336, 2337, 2338, 2344/2, 2344/3, 2344/4, 2344/5, 2344/6, 2345/1, 2345/2, 2345/3, 2347/2, 2347/3, 2347/4.

Јавна парцела – П5а – Град Крагујевац, КО Десимировац, пут – површине 0,16 ха.

Координате преломних тачака: 333. 7489230, 4879818; 334. 7489226, 4879854; 352. 7489156, 4879867; 353. 7489161, 4879877; 354. 7489187, 4879868; 355. 7489211, 4879858; 356. 7489227, 4879818; 357. 7489206, 4879832; 358. 7489194, 4879844; 359. 7489190, 4879845; 360. 7489178, 4879852.

Делови кп: 726, 2208/1, 2220/1, 2220/2, 2222, 2223, 2242.

Јавна парцела – Пб – Град Крагујевац, КО Церовац, пут – површине 12,51 ха.

Координате преломних тачака: 225. 7488954, 4881100; 226. 7488956, 4881106; 227. 7488950, 4881126; 228. 7488958, 4881135; 229. 7488970, 4881143; 230. 7488981, 4881156; 231. 7488994, 4881190; 361. 7488525, 4881388; 362. 7488527, 4881391; 363. 7488521, 4881397; 364. 7488538, 4881423; 365. 7488528, 4881425; 366. 7488513, 4881437; 367. 7488511, 4881444; 368. 7488480, 4881469; 369. 7488465, 4881483; 370. 7488428, 4881523; 371. 7488415, 4881510; 372. 7488403, 4881545; 373. 7488347, 4881674; 374. 7488339, 4881701; 375. 7488329, 4881763; 376. 7488322, 4881833; 377. 7488316, 4881892; 378. 7488308, 4881989; 379. 7488306, 4882016; 380. 7488314, 4882017; 381. 7488303, 4882069; 382. 7488280, 4882138; 383. 7488285, 4882142; 384. 7488290, 4882149; 385. 7488279, 4882174; 386. 7488280, 4882182; 387. 7488244, 4882240; 388. 7488222, 4882268; 389. 7488180, 4882308; 390. 7488156, 4882318; 391. 7488157, 4882324; 392. 7488089, 4882381; 393. 7488082, 4882369; 394. 7488053, 4882411; 395. 7488011, 4882448; 396. 7487972, 4882489; 397. 7487928, 4882544; 398. 7487908, 4882577; 399. 7487883, 4882617; 400. 7487860, 4882658; 401. 7487838, 4882703; 402. 7487883, 4882759; 403. 7487892, 4882714; 404. 7487901, 4882708; 405. 7487912, 4882678; 406. 7487958, 4882595; 407. 7488015, 4882519; 408. 7488063, 4882473; 409. 7488077, 4882464; 410. 7488103, 4882491; 411. 7488103, 4882496; 412. 7488104, 4882502; 413. 7488111, 4882508; 414. 7488126, 4882514; 415. 7488139, 4882519; 416. 7488167, 4882523; 417. 7488167, 4882527; 418. 7488180, 4882523; 419. 7488184, 4882520; 420. 7488189, 4882522; 421. 7488191, 4882516; 422. 7488174, 4882509; 423. 7488153, 4882495; 424. 7488144, 4882487; 425. 7488137, 4882475; 426. 7488127, 4882470; 427. 7488118, 4882472; 428. 7488115, 4882475; 429. 7488093, 4882453; 430. 7488119, 4882427; 431. 7488218, 4882346; 432. 7488250, 4882315; 433. 7488280, 4882281; 434. 7488303, 4882247; 435. 7488327, 4882207; 436. 7488371, 4882112; 437. 7488382, 4882084; 438. 7488388, 4882057; 439. 7488391, 4882029; 440. 7488394, 4881979; 441. 7488376, 4881858; 442. 7488380, 4881814; 443. 7488376, 4881805; 444. 7488386, 4881763; 445. 7488380, 4881751; 446. 7488384, 4881741; 447. 7488390, 4881702; 448. 7488402, 4881662; 449. 7488417, 4881628; 450. 7488456, 4881568; 451. 7488501, 4881518; 452. 7488530, 4881494; 453. 7488583, 4881457; 454. 7488605, 4881448; 455. 7488736, 4881380; 456. 7488779, 4881349; 457. 7488799, 4881340; 458. 7488847, 4881308; 459. 7488881, 4881282; 460. 7488915, 4881252; 461. 7488937, 4881268; 462. 7488988, 4881201; 463. 7488942, 4881123; 464. 7488928, 4881154; 465. 7488839, 4881241; 466. 7488785, 4881287; 467. 7488729, 4881317; 468. 7488689, 4881336; 469. 7488584, 4881396; 470. 7488577, 4881395; 471. 7488561, 4881404; 472. 7488558, 4881411; 473. 7488547, 4881418; 474. 7488527, 4881387.

Целе кп: 1188/2, 1193/2.

Делови кп: 593, 1113/1, 1114, 1185, 1187/1, 1187/2, 1188/1, 1189/1, 1189/2, 1191/1, 1192,

1193/1, 1193/3, 1196/1, 1196/2, 1197/1, 1197/2, 1790, 1833/1, 1833/2, 1834, 1835, 1837, 1838, 1840, 1841, 1842, 1848, 1849/1, 1849/2, 1850, 1851, 1852, 1853, 1854/1, 1854/2, 1875/1, 1876, 1877, 1881, 1882/1, 1882/2, 1894/1, 1909, 1910, 1911, 1912, 1913, 1916, 1917, 1919/1, 1919/2, 1919/3, 1919/4, 1937/1, 1937/2, 1937/3, 1937/4, 1937/5, 1938/1, 1938/2, 1944, 1945, 1948, 1954/4, 1954/5, 1955, 1960, 1962, 1964/2, 1965, 1966, 1967, 1968, 1969, 1972, 1973, 2099, 2100, 2120/3, 2123, 2124, 2125, 2144, 2146, 2149, 2151, 2153, 2183/1.

Јавна парцела – П7 – Град Крагујевац, КО Церовац, пут – површине 0,45 ха.

Координате преломних тачака: 475. 7488036, 4882381; 476. 7488011, 4882409; 486. 7488028, 4882375; 487. 7488027, 4882370; 488. 7488024, 4882363; 489. 7488009, 4882354; 490. 7487994, 4882338; 491. 7487987, 4882326; 492. 7487985, 4882308; 493. 7487982, 4882287; 494. 7487974, 4882269; 495. 7487961, 4882271; 496. 7487953, 4882292; 497. 7487962, 4882339; 498. 7487967, 4882345; 499. 7487963, 4882349; 500. 7487978, 4882366; 501. 7487977, 4882367; 502. 7487991, 4882392.

Делови кп: 1971, 1979, 1981, 2064/1, 2066, 2067, 2069, 2070/1, 2070/2, 2071.

Јавна парцела – П8 – Град Крагујевац, Лужнице, пут – површине 0,79 ха.

Координате преломних тачака: 401. 7487838, 4882703; 402. 7487883, 4882759; 503. 7487820, 4882736; 507. 7487829, 4882743; 508. 7487804, 4882833; 509. 7487798, 4882867; 510. 7487811, 4882869; 511. 7487839, 4882869; 512. 7487844, 4882853; 513. 7487852, 4882838; 514. 7487855, 4882832; 515. 7487860, 4882825; 516. 7487880, 4882791; 517. 7487881, 4882788; 518. 7487887, 4882770.

Делови кп: 3495, 3505, 3506.

Јавна парцела – П9 – Град Крагујевац, Лужнице, пут – површине 0,16 ха.

Координате преломних тачака: 535. 7487687, 4882898; 536. 7487679, 4882906; 537. 7487760, 4882938; 538. 7487777, 4882948; 539. 7487785, 4882967; 519. 7487789, 4883025; 520. 7487792, 4882996; 521. 7487788, 4882938.

Делови кп: 3474/1, 3474/2, 3475/3, 3475/4, 3478/2.

Јавна парцела – П10 – Град Крагујевац, КО Церовац, пут – површине 1,54 ха.

Координате преломних тачака: 519. 7487789, 4883025; 520. 7487792, 4882996; 521. 7487788, 4882938; 509. 7487798, 4882867; 510. 7487811, 4882869; 511. 7487839, 4882869; 512. 7487844, 4882853; 513. 7487852, 4882838; 514. 7487855, 4882832; 515. 7487860, 4882825; 516. 7487880, 4882791; 517. 7487881, 4882788; 522. 7487792, 4882939; 523. 7487787, 4883046; 524. 7487783, 4883068; 525. 7487788, 4883071; 526. 7487801, 4883077; 527. 7487820, 4883087; 528. 7487843, 4883084; 529. 7487847, 4883085; 530. 7487850, 4883061; 531. 7487847, 4883013; 532. 7487852, 4882943; 533. 7487871, 4882906; 534. 7487880, 4882813.

Целе кп: 885, 887, 888.

Делови кп: 865, 881, 882, 884, 889, 890, 892.

Јавна парцела – П11 – Град Крагујевац, КО Лужнице, пут – површине 26,53 ха.

Координате преломних тачака: 525. 7487788, 4883071; 526. 7487801, 4883077; 527. 7487820, 4883087; 528. 7487843, 4883084; 529. 7487847, 4883085; 540. 7486776, 4885039; 541. 7486771, 4885045; 542. 7486768, 4885046; 543. 7486767, 4885053; 544. 7486759, 4885057; 545. 7486770, 4885077; 546. 7486798, 4885261; 547. 7486778, 4885308; 548. 7486760,

4885363; 549. 7486749, 4885416; 550. 7486741, 4885470; 551. 7486747, 4885525; 552. 7486763, 4885640; 553. 7486762, 4885737; 554. 7486756, 4885826; 555. 7486757, 4885844; 556. 7486760, 4885853; 557. 7486768, 4885860; 558. 7486705, 4886068; 559. 7486690, 4886139; 560. 7486682, 4886182; 561. 7486678, 4886212; 562. 7486673, 4886284; 563. 7486751, 4886262; 564. 7486749, 4886217; 565. 7486760, 4886164; 566. 7486771, 4886145; 567. 7486783, 4886114; 568. 7486792, 4886056; 569. 7486790, 4886038; 570. 7486798, 4886026; 571. 7486798, 4886004; 572. 7486809, 4885991; 573. 7486812, 4885948; 574. 7486854, 4885905; 575. 7486858, 4885873; 576. 7486851, 4885869; 577. 7486850, 4885850; 578. 7486842, 4885845; 579. 7486847, 4885815; 580. 7486852, 4885805; 581. 7486840, 4885791; 582. 7486863, 4885758; 583. 7486868, 4885747; 584. 7486868, 4885727; 585. 7486866, 4885705; 586. 7486848, 4885662; 587. 7486828, 4885616; 588. 7486827, 4885553; 589. 7486819, 4885541; 590. 7486823, 4885522; 591. 7486814, 4885442; 592. 7486820, 4885382; 593. 7486833, 4885333; 594. 7486859, 4885274; 595. 7486881, 4885237; 596. 7486901, 4885241; 597. 7486924, 4885240; 598. 7486931, 4885245; 599. 7486913, 4885255; 600. 7486898, 4885265; 601. 7486894, 4885268; 602. 7486903, 4885279; 603. 7486914, 4885269; 604. 7486921, 4885266; 605. 7486943, 4885259; 606. 7486988, 4885242; 607. 7486996, 4885235; 608. 7487002, 4885227; 609. 7487006, 4885210; 610. 7487003, 4885197; 611. 7487024, 4885184; 612. 7487043, 4885170; 613. 7487072, 4885162; 614. 7487109, 4885160; 615. 7487114, 4885161; 616. 7487122, 4885158; 617. 7487124, 4885145; 618. 7487095, 4885141; 619. 7487075, 4885141; 620. 7487056, 4885144; 621. 7487046, 4885147; 622. 7487017, 4885158; 623. 7486986, 4885172; 624. 7486976, 4885185; 625. 7486954, 4885196; 626. 7486923, 4885206; 627. 7486899, 4885211; 628. 7486907, 4885202; 629. 7486940, 4885169; 630. 7486982, 4885135; 631. 7487012, 4885118; 632. 7487036, 4885110; 633. 7487070, 4885095; 634. 7487079, 4885087; 635. 7487194, 4885030; 636. 7487271, 4884984; 637. 7487359, 4884920; 638. 7487379, 4884902; 639. 7487389, 4884889; 640. 7487407, 4884862; 641. 7487417, 4884838; 642. 7487458, 4884813; 643. 7487487, 4884753; 644. 7487493, 4884732; 645. 7487492, 4884713; 646. 7487521, 4884554; 647. 7487525, 4884504; 648. 7487526, 4884479; 649. 7487523, 4884434; 650. 7487528, 4884428; 651. 7487526, 4884408; 652. 7487520, 4884402; 653. 7487511, 4884326; 654. 7487512, 4884312; 655. 7487511, 4884301; 656. 7487499, 4884272; 657. 7487488, 4884254; 658. 7487469, 4884198; 659. 7487457, 4884145; 660. 7487438, 4884087; 661. 7487411, 4883960; 662. 7487406, 4883903; 663. 7487408, 4883885; 664. 7487406, 4883875; 665. 7487412, 4883822; 666. 7487424, 4883815; 667. 7487437, 4883774; 668. 7487474, 4883678; 669. 7487512, 4883625; 670. 7487560, 4883586; 671. 7487569, 4883574; 672. 7487611, 4883549; 673. 7487628, 4883554; 674. 7487651, 4883535; 675. 7487657, 4883520; 676. 7487657, 4883510; 677. 7487673, 4883483; 678. 7487673, 4883477; 679. 7487697, 4883450; 680. 7487764, 4883353; 681. 7487778, 4883328; 682. 7487793, 4883297; 683. 7487817, 4883241; 684. 7487824, 4883220; 685. 7487834, 4883181; 686. 7487838, 4883158; 687. 7487785, 4883126; 688. 7487776, 4883164; 689. 7487760, 4883215; 690. 7487714, 4883324; 691. 7487671, 4883390; 692. 7487644, 4883416; 693. 7487641, 4883414; 694. 7487569, 4883481; 695. 7487563, 4883492; 696. 7487529, 4883525; 697. 7487520, 4883524; 698. 7487514, 4883545; 699. 7487470, 4883585; 700. 7487442, 4883622; 701. 7487404, 4883688; 702. 7487376, 4883751; 703. 7487358, 4883816; 704. 7487351, 4883889; 705. 7487351, 4883962; 706. 7487358, 4884015; 707. 7487406, 4884174; 708. 7487443, 4884294; 709. 7487465, 4884383; 710. 7487469, 4884407; 711. 7487470, 4884427; 712. 7487469, 4884448; 713. 7487452, 4884480; 714. 7487466, 4884485; 715. 7487450, 4884606; 716. 7487448, 4884636; 717. 7487419, 4884700; 718. 7487394, 4884760; 719. 7487345, 4884832; 720. 7487302, 4884875; 721. 7487235, 4884935; 722. 7487232, 4884933; 723. 7487070, 4884715; 724. 7487061, 4884718; 725. 7487221, 4884939; 726. 7487203, 4884952; 727. 7487201, 4884960; 728. 7487171, 4884976; 729. 7487159, 4884979; 730. 7487122, 4884996; 731. 7487104, 4885008; 732. 7487061, 4885026; 733. 7486964, 4885079; 734. 7486930, 4885104; 735. 7486903,

4885130; 736. 7486866, 4885170; 737. 7486831, 4885175; 738. 7486829, 4885171; 739. 7486833, 4885166; 740. 7486835, 4885159; 741. 7486834, 4885151; 742. 7486810, 4885104; 743. 7486812, 4885099; 744. 7486809, 4885090; 745. 7486802, 4885078; 746. 7486812, 4885079; 747. 7486823, 4885089; 748. 7486823, 4885097; 749. 7486825, 4885099; 750. 7486847, 4885080; 751. 7486846, 4885079; 752. 7486838, 4885079; 753. 7486826, 4885065; 754. 7486815, 4885058; 755. 7486806, 4885057; 756. 7486797, 4885058; 757. 7486788, 4885060; 758. 7486784, 4885050; 759. 7486864, 4885703; 760. 7486865, 4885708.

Целе кп: 503, 504, 545/2, 545/3, 545/5, 545/6, 545/7, 546/1, 546/3, 2580/1, 2580/2, 2581, 2587, 2811, 2817/3, 2993, 3060/1, 3060/2, 3062/2, 3062/3, 3140.

Делови кп: 502, 505/1, 505/2, 505/3, 505/4, 506/1, 506/2, 529/1, 529/2, 532, 537/3, 538, 539, 540, 541, 542/1, 544/1, 544/2, 545/1, 545/4, 546/2, 547/1, 548, 551/1, 551/4, 552/1, 552/2, 553/1, 553/2, 553/3, 554, 555/1, 591/1, 591/3, 591/4, 951, 2577/2, 2577/3, 2577/4, 2578, 2579, 2582, 2583/1, 2583/2, 2585, 2586, 2588, 2589, 2590, 2591, 2592, 2594, 2595, 2609, 2610, 2620/2, 2635, 2728, 2729, 2731, 2732, 2740/1, 2740/2, 2742, 2743, 2744, 2745, 2752, 2753, 2759, 2760/2, 2760/5, 2761/2, 2763, 2764/2, 2765/1, 2768/1, 2768/4, 2769/2, 2771/2, 2772/1, 2775/1, 2776, 2778, 2779/2, 2781, 2782, 2783/1, 2783/2, 2784/2, 2784/3, 2785/1, 2785/2, 2786/1, 2786/2, 2787, 2793/3, 2796, 2797/1, 2798/1, 2799/1, 2799/2, 2802/1, 2803, 2808/1, 2808/2, 2808/3, 2809, 2810, 2812, 2813, 2816, 2817/1, 2817/2, 2818/1, 2818/2, 2890, 2891/1, 2892/1, 2982/1, 2983/1, 2984/1, 2984/2, 2985, 2992, 2994/1, 2994/2, 2995/1, 2995/2, 3000, 3001, 3002/1, 3003/1, 3026, 3027/1, 3034, 3036, 3037, 3038, 3039, 3053/1, 3053/2, 3054/2, 3054/4, 3059/1, 3061/1, 3061/6, 3062/1, 3062/4, 3062/5, 3064, 3066, 3068, 3069/1, 3069/2, 3070, 3071/1, 3071/2, 3071/3, 3071/4, 3139/1, 3141, 3148, 3151, 3152, 3155, 3157, 3159, 3160, 3161, 3162, 3174/1, 3174/2, 3174/3, 3174/4, 3175, 3179, 3180, 3181, 3183, 3184, 3185, 3186, 3445, 3446, 3448, 3449/1, 3449/2, 3453, 3454, 3455, 3456, 3459, 3462, 3463, 3468, 3469, 3470, 3471/1, 3471/3, 3473/1.

Јавна парцела – П12 – Град Крагујевац, КО Лужнице, пут – површине 0,02 ха.

Координате преломних тачака: 783. 7487066, 4884710; 784. 7487051, 4884688; 785. 7487044, 4884694; 786. 7487058, 4884714.

Делови кп: 2901/1, 2901/2.

Јавна парцела – П13 – Град Крагујевац, КО Лужнице, петља – површине 17,38 ха.

Координате преломних тачака: 562. 7486673, 4886284; 563. 7486751, 4886262; 787. 7487486, 4886947; 788. 7487512, 4886871; 789. 7487411, 4886832; 790. 7487357, 4886812; 791. 7487328, 4886794; 792. 7487313, 4886782; 793. 7487288, 4886750; 794. 7487265, 4886714; 795. 7487255, 4886701; 796. 7487240, 4886687; 797. 7487223, 4886674; 798. 7487201, 4886662; 799. 7487140, 4886630; 800. 7487052, 4886583; 801. 7487013, 4886565; 802. 7486952, 4886539; 803. 7486942, 4886529; 804. 7486931, 4886521; 805. 7486917, 4886516; 806. 7486905, 4886517; 807. 7486887, 4886520; 808. 7486865, 4886504; 809. 7486846, 4886476; 810. 7486836, 4886447; 811. 7486830, 4886409; 812. 7486825, 4886387; 813. 7486818, 4886366; 814. 7486799, 4886322; 815. 7486800, 4886312; 816. 7486828, 4886284; 817. 7486854, 4886267; 818. 7486842, 4886247; 819. 7486814, 4886268; 820. 7486781, 4886286; 821. 7486762, 4886286; 822. 7486751, 4886293; 823. 7486671, 4886311; 824. 7486673, 4886344; 825. 7486681, 4886367; 826. 7486669, 4886376; 827. 7486608, 4886420; 828. 7486620, 4886437; 829. 7486636, 4886425; 830. 7486640, 4886432; 831. 7486649, 4886426; 832. 7486646, 4886421; 833. 7486683, 4886392; 834. 7486694, 4886430; 835. 7486708, 4886470; 836. 7486718, 4886494; 837. 7486755, 4886569; 838. 7486820, 4886669; 839. 7486819, 4886713; 840. 7486816, 4886732; 841. 7486815, 4886748; 842. 7486819, 4886771; 843. 7486828, 4886798; 844. 7486844, 4886825; 845. 7486861, 4886843; 846.

7486883, 4886860; 847. 7486903, 4886869; 848. 7486928, 4886878; 849. 7486975, 4886890; 850. 7486979, 4886896; 851. 7486999, 4886902; 852. 7487009, 4886900; 853. 7487110, 4886933; 854. 7487141, 4886941; 855. 7487165, 4886943; 856. 7487186, 4886942; 857. 7487225, 4886936; 858. 7487243, 4886930; 859. 7487288, 4886913; 860. 7487330, 4886908; 861. 7487367, 4886911; 862. 7487410, 4886919; 863. 7487450, 4886932; 864. 7487252, 4886862; 865. 7487159, 4886918; 866. 7487034, 4886876; 867. 7486993, 4886780; 868. 7487037, 4886800; 869. 7487118, 4886783; 870. 7487062, 4886765; 871. 7487013, 4886743; 872. 7487120, 4886672; 873. 7487235, 4886731; 874. 7487289, 4886826; 875. 7487268, 4886822; 876. 7487221, 4886810.

Делови кп: 505/1, 505/3, 505/4, 506/1, 506/2, 507/1, 507/2, 769, 4196, 4223, 4224, 4225, 4226, 4227, 4228, 4229, 4230, 4231, 4232, 4233, 4234, 4236, 4237/1, 4237/2, 4240, 4241, 4244, 4245/1, 4245/2, 4246, 4247, 4248, 4249, 4250, 4251, 4253, 4254/9, 4254/10, 4254/11, 4254/13, 4254/15, 4254/17, 4254/18, 4254/19, 4254/20, 4254/21, 4254/33, 4258/3, 4259, 4712, 4723, 4725/1.

Јавна парцела – П14 – Град Крагујевац, КО Лужнице, паркинг Д1 – површине 1,96 ха.

Координате преломних тачака: 869. 7487118, 4886783; 870. 7487062, 4886765; 871. 7487013, 4886743; 872. 7487120, 4886672; 873. 7487235, 4886731; 874. 7487289, 4886826; 875. 7487268, 4886822; 876. 7487221, 4886810.

Делови кп: 4237/2, 4241, 4244, 4245/2, 4246, 4249, 4254/15, 4254/17, 4254/18, 4254/21, 4723.

Јавна парцела – П15 – Град Крагујевац, КО Лужнице, паркинг Л1 – површине 1,55 ха.

Координате преломних тачака: 864. 7487252, 4886862; 865. 7487159, 4886918; 866. 7487034, 4886876; 867. 7486993, 4886780; 868. 7487037, 4886800.

Делови кп: 4234, 4237/1, 4237/2, 4240, 4241, 4244, 4245/1, 4246, 4249.

Јавна парцела – П16 – Град Крагујевац, КО Лужнице, пут – површине 3,97 ха.

Координате преломних тачака: 877. 7487796, 4887390; 878. 7487780, 4887309; 879. 7487735, 4887297; 880. 7487486, 4886947; 881. 7487512, 4886871; 882. 7487485, 4886949; 883. 7487499, 4886959; 884. 7487517, 4886969; 885. 7487539, 4886994; 886. 7487550, 4887006; 887. 7487559, 4887011; 888. 7487570, 4887013; 889. 7487588, 4887009; 890. 7487622, 4887038; 891. 7487660, 4887080; 892. 7487689, 4887133; 893. 7487709, 4887178; 894. 7487720, 4887213; 895. 7487796, 4887388; 896. 7487792, 4887291; 897. 7487783, 4887243; 898. 7487766, 4887184; 899. 7487746, 4887121; 900. 7487729, 4887086; 901. 7487743, 4887081; 902. 7487772, 4887098; 903. 7487776, 4887091; 904. 7487732, 4887066; 905. 7487713, 4887045; 906. 7487697, 4887020; 907. 7487684, 4886965; 908. 7487679, 4886952; 909. 7487670, 4886942; 910. 7487691, 4886914; 911. 7487650, 4886884; 912. 7487615, 4886931; 913. 7487579, 4886905; 914. 7487533, 4886880.

Делови кп: 4258/1, 4258/2, 4258/3, 4259, 4260, 4261, 4262, 4263, 4264/1, 4264/2, 4265, 4294, 4710, 4711, 4723.

Јавна парцела – П17 – Град Крагујевац, КО Чумић., пут – површине 20,59 ха.

Координате преломних тачака: 913. 7487434, 4890052; 914. 7487398, 4889989; 915. 7487394, 4889983; 916. 7487395, 4889983; 917. 7487362, 4889912; 918. 7487349, 4889872; 919. 7487347, 4889870; 920. 7487348, 4889869; 921. 7487323, 4889803; 922. 7487319, 4889783; 923. 7487316, 4889745; 924. 7487322, 4889739; 925. 7487321, 4889720; 926. 7487315, 4889714; 927. 7487316, 4889697; 928. 7487359, 4889698; 929. 7487360, 4889695; 930. 7487362, 4889694; 931. 7487362, 4889687; 932. 7487320, 4889686; 933. 7487321, 4889661; 934. 7487317, 4889657; 935. 7487323, 4889612; 936. 7487325, 4889572; 937. 7487332, 4889539; 938. 7487347, 4889504; 939. 7487393, 4889402; 940. 7487399, 4889402; 941.

7487409, 4889383; 942. 7487421, 4889370; 943. 7487436, 4889361; 944. 7487434, 4889394; 945. 7487450, 4889395; 946. 7487453, 4889352; 947. 7487452, 4889343; 948. 7487450, 4889335; 949. 7487444, 4889324; 950. 7487438, 4889319; 951. 7487441, 4889313; 952. 7487448, 4889309; 953. 7487455, 4889295; 954. 7487543, 4889088; 955. 7487573, 4889028; 956. 7487583, 4888992; 957. 7487664, 4888814; 958. 7487688, 4888754; 959. 7487697, 4888721; 960. 7487695, 4888636; 961. 7487694, 4888600; 962. 7487703, 4888558; 963. 7487716, 4888457; 964. 7487720, 4888383; 965. 7487722, 4888311; 966. 7487729, 4888258; 967. 7487736, 4888177; 968. 7487743, 4888082; 969. 7487774, 4888049; 970. 7487848, 4888068; 971. 7487925, 4888088; 972. 7487927, 4888079; 973. 7487871, 4888065; 974. 7487773, 4888039; 975. 7487758, 4888013; 976. 7487764, 4887953; 977. 7487754, 4887936; 978. 7487771, 4887748; 979. 7487781, 4887615; 980. 7487791, 4887475; 877. 7487796, 4887390; 878. 7487780, 4887309; 879. 7487735, 4887297; 981. 7487740, 4887363; 982. 7487735, 4887449; 983. 7487725, 4887483; 984. 7487721, 4887520; 985. 7487723, 4887540; 986. 7487707, 4887694; 987. 7487704, 4887781; 988. 7487704, 4887857; 989. 7487696, 4887900; 990. 7487695, 4887914; 991. 7487687, 4887919; 992. 7487685, 4887939; 993. 7487693, 4887946; 994. 7487689, 4887973; 995. 7487688, 4888017; 996. 7487692, 4888053; 997. 7487680, 4888092; 998. 7487671, 4888106; 999. 7487659, 4888141; 1000. 7487658, 4888146; 1001. 7487654, 4888211; 1002. 7487655, 4888297; 1003. 7487663, 4888315; 1004. 7487662, 4888365; 1005. 7487657, 4888464; 1006. 7487652, 4888479; 1007. 7487648, 4888516; 1008. 7487650, 4888538; 1009. 7487645, 4888558; 1010. 7487637, 4888607; 1011. 7487632, 4888662; 1012. 7487624, 4888698; 1013. 7487603, 4888766; 1014. 7487565, 4888840; 1015. 7487532, 4888862; 1016. 7487513, 4888915; 1017. 7487502, 4888961; 1018. 7487489, 4888990; 1019. 7487474, 4889032; 1020. 7487451, 4889104; 1021. 7487439, 4889159; 1022. 7487397, 4889247; 1023. 7487378, 4889290; 1024. 7487357, 4889270; 1025. 7487346, 4889281; 1026. 7487361, 4889296; 1027. 7487353, 4889301; 1028. 7487346, 4889312; 1029. 7487348, 4889343; 1030. 7487339, 4889361; 1031. 7487341, 4889364; 1032. 7487312, 4889451; 1033. 7487276, 4889566; 1034. 7487269, 4889621; 1035. 7487262, 4889690; 1036. 7487261, 4889807; 1037. 7487258, 4889817; 1038. 7487257, 4889852; 1039. 7487252, 4889866; 1040. 7487258, 4889909; 1041. 7487275, 4889954; 1042. 7487303, 4890006; 1043. 7487321, 4890039; 1044. 7487330, 4890046; 1045. 7487366, 4890103; 1046. 7487388, 4890125; 1047. 7487427, 4890151; 1048. 7487427, 4890144; 1049. 7487423, 4890111; 1050. 7487415, 4890058.

Целе кп: 3327/1, 3340/1, 3340/2, 3400/1, 3400/3, 3403/2, 3403/3.

Делови кп: 129/2, 130, 131/1, 131/2, 131/4, 3302, 3316, 3317/1, 3317/2, 3324, 3325/1, 3325/2, 3326/1, 3326/2, 3327/2, 3328/2, 3337, 3338/2, 3339, 3341/1, 3341/2, 3343, 3344, 3345, 3346, 3347, 3348/1, 3348/2, 3348/3, 3349/1, 3349/2, 3399, 3400/2, 3403/1, 3404/1, 3404/4, 3406, 3411/1, 3411/4, 3413/2, 3414, 3415, 3497, 3498/3, 3499, 3500/2, 3500/3, 3501, 3506, 3508/1, 3508/2, 3509, 3510, 3545, 3546, 3547, 3695, 3704, 3713/2, 3716/1, 3716/2, 3729/2, 3755/2, 5873, 5874, 5888, 5889, 5890, 5891/1, 5892, 5893, 5894, 5895, 5896, 5898, 5899, 5900, 5901, 5902, 5907, 5908, 5915, 5952, 5953, 5962, 5967, 5968, 5970, 5971, 5972, 5974, 5977/1.

Јавна парцела – П18 – Град Крагујевац, КО Горње Јарушнице, пут – површине 6,14 ha.

Координате преломних тачака: 913. 7487434, 4890052; 1047. 7487427, 4890151; 1048. 7487427, 4890144; 1049. 7487423, 4890111; 1050. 7487415, 4890058; 1051. 7487602, 4890950; 1052. 7487607, 4890936; 1053. 7487615, 4890900; 1054. 7487643, 4890787; 1055. 7487655, 4890719; 1056. 7487658, 4890687; 1057. 7487658, 4890624; 1058. 7487712, 4890635; 1059. 7487738, 4890643; 1060. 7487756, 4890651; 1061. 7487786, 4890668; 1062. 7487810, 4890678; 1063. 7487814, 4890673; 1064. 7487798, 4890658; 1065. 7487759, 4890623; 1066. 7487718, 4890598; 1067. 7487667, 4890577; 1068. 7487652, 4890576; 1069. 7487645, 4890492; 1070. 7487642, 4890473; 1071. 7487636, 4890441; 1072. 7487620, 4890388; 1073. 7487607, 4890353; 1074. 7487579, 4890293; 1075. 7487535, 4890207; 1076. 7487538, 4890195; 1077. 7487530,



4890179; 1078. 7487477, 4890135; 1079. 7487460, 4890099; 1080. 7487453, 4890196; 1081. 7487495, 4890251; 1082. 7487539, 4890331; 1083. 7487573, 4890412; 1084. 7487592, 4890482; 1085. 7487600, 4890561; 1086. 7487547, 4890556; 1087. 7487502, 4890544; 1088. 7487499, 4890552; 1089. 7487509, 4890558; 1090. 7487516, 4890565; 1091. 7487562, 4890583; 1092. 7487601, 4890604; 1093. 7487598, 4890667; 1094. 7487592, 4890725; 1095. 7487565, 4890867; 1096. 7487543, 4890928; 1097. 7487520, 4890970; 1098. 7487537, 4890974; 1099. 7487585, 4890967.

Делови кп: 560, 561, 572/2, 572/3, 572/5, 572/6, 574, 575/1, 575/2, 578, 587/5, 588/1, 588/2, 589/1, 590, 591, 592, 593/1, 596/1, 596/2, 597/1, 597/3, 598/1, 598/2, 599, 600/2, 613/1, 613/2, 1871, 1873.

Јавна парцела – П19 – Град Крагујевац, КО Горње Јарушнице, пут – површине 0,11 ха.

Координате преломних тачака: 1103. 7487526, 4891008; 1104. 7487550, 4891005; 1105. 7487563, 4891011; 1125. 7487527, 4891032; 1126. 7487530, 4891063.

Делови кп: 405.

Јавна парцела – П20 – Општина Топола, КО Светлић, пут – површине 13,63 ха.

Координате преломних тачака: 1103. 7487526, 4891008; 1125. 7487527, 4891032; 1126. 7487530, 4891063; 1122. 7487497, 4891011; 1127. 7487072, 4891226; 1128. 7487065, 4891228; 1129. 7487049, 4891252; 1130. 7487045, 4891295; 1131. 7487031, 4891311; 1132. 7487011, 4891326; 1133. 7486992, 4891337; 1134. 7486973, 4891343; 1135. 7486954, 4891351; 1136. 7486936, 4891361; 1137. 7486939, 4891371; 1138. 7486968, 4891370; 1139. 7486991, 4891365; 1140. 7487018, 4891355; 1141. 7487030, 4891349; 1142. 7487060, 4891346; 1143. 7487059, 4891356; 1144. 7487050, 4891362; 1145. 7487042, 4891360; 1146. 7487026, 4891369; 1147. 7487023, 4891377; 1148. 7487000, 4891390; 1149. 7486979, 4891406; 1150. 7486935, 4891442; 1151. 7486900, 4891473; 1152. 7486878, 4891482; 1153. 7486850, 4891507; 1154. 7486829, 4891530; 1155. 7486818, 4891550; 1156. 7486815, 4891571; 1157. 7486788, 4891610; 1158. 7486734, 4891692; 1159. 7486707, 4891750; 1160. 7486696, 4891793; 1161. 7486688, 4891832; 1162. 7486652, 4891920; 1163. 7486646, 4891961; 1164. 7486638, 4891977; 1165. 7486619, 4892008; 1166. 7486599, 4892052; 1167. 7486593, 4892069; 1168. 7486595, 4892104; 1169. 7486597, 4892125; 1170. 7486593, 4892157; 1171. 7486600, 4892179; 1172. 7486563, 4892260; 1173. 7486528, 4892330; 1174. 7486521, 4892365; 1175. 7486500, 4892404; 1176. 7486485, 4892417; 1177. 7486565, 4892419; 1178. 7486575, 4892398; 1179. 7486586, 4892404; 1180. 7486578, 4892426; 1181. 7486575, 4892456; 1182. 7486595, 4892458; 1183. 7486598, 4892428; 1184. 7486601, 4892418; 1185. 7486617, 4892387; 1186. 7486624, 4892359; 1187. 7486623, 4892321; 1188. 7486626, 4892306; 1189. 7486660, 4892219; 1190. 7486665, 4892211; 1191. 7486677, 4892200; 1192. 7486664, 4892185; 1193. 7486655, 4892184; 1194. 7486657, 4892169; 1195. 7486664, 4892145; 1196. 7486677, 4892101; 1197. 7486689, 4892073; 1198. 7486706, 4891958; 1199. 7486726, 4891884; 1200. 7486732, 4891879; 1201. 7486736, 4891853; 1202. 7486813, 4891876; 1203. 7486816, 4891866; 1204. 7486734, 4891841; 1205. 7486748, 4891808; 1206. 7486805, 4891685; 1207. 7486818, 4891664; 1208. 7486825, 4891661; 1209. 7486837, 4891647; 1210. 7486835, 4891635; 1211. 7486869, 4891581; 1212. 7486906, 4891537; 1213. 7486920, 4891531; 1214. 7486952, 4891499; 1215. 7486931, 4891534; 1216. 7486957, 4891549; 1217. 7486981, 4891508; 1218. 7486989, 4891499; 1219. 7487061, 4891452; 1220. 7487085, 4891405; 1221. 7487152, 4891372; 1222. 7487186, 4891376; 1223. 7487214, 4891377; 1224. 7487233, 4891373; 1225. 7487287, 4891354; 1226. 7487324, 4891338; 1227. 7487354, 4891322; 1228. 7487348, 4891307; 1229. 7487328, 4891311; 1230. 7487284, 4891324; 1231. 7487272, 4891306; 1232. 7487298, 4891290; 1233. 7487314, 4891277; 1234. 7487381, 4891229; 1235. 7487440, 4891171; 1236. 7487472, 4891137; 1237. 7487509, 4891092; 1124. 7487493, 4891013; 1238. 7487476, 4891039; 1239. 7487477, 4891047; 1240. 7487457, 4891074; 1241. 7487400, 4891142; 1242. 7487350, 4891190; 1243. 7487311, 4891220; 1244. 7487243, 4891264; 1245.

7487225, 4891270; 1246. 7487196, 4891284; 1247. 7487179, 4891293; 1248. 7487173, 4891287; 1249. 7487161, 4891276; 1250. 7487141, 4891265; 1251. 7487117, 4891262; 1252. 7487092, 4891268; 1253. 7487072, 4891278; 1254. 7487074, 4891269; 1255. 7487093, 4891240; 1256. 7486553, 4892437.

Целе кп: 1162, 1163/2, 313/2.

Делови кп: 1160, 1161, 1163/1, 1163/3, 1164, 1166/1, 1166/2, 1167, 1168, 1169, 1170, 1171/1, 1171/2, 1172, 1173, 1174, 1175/1, 1175/2, 1177/1, 1177/2, 1178, 1179, 1180, 1181, 1182, 1184, 1185/1, 1185/2, 1188, 1189/1, 1189/2, 1190, 255/1, 282/1, 285, 286, 287, 288/1, 288/2, 291, 292, 293, 294/1, 294/3, 295, 296/3, 312, 313/1, 314, 317, 318, 320, 321/1, 325/1, 325/2, 325/3, 326/1, 326/2, 327, 329/2, 373, 375, 376, 377, 378/1, 379, 380, 391, 392, 393/2.

Јавна парцела – П21 – Општина Топола, КО Светлић, петља – површине 10,07 ha.

Координате преломних тачака: 1257. 7486180, 4892850; 1258. 7486154, 4892830; 1259. 7486129, 4892806; 1176. 7486485, 4892417; 1260. 7486490, 4892802; 1261. 7486482, 4892790; 1262. 7486471, 4892784; 1263. 7486465, 4892774; 1264. 7486436, 4892740; 1265. 7486430, 4892730; 1266. 7486430, 4892722; 1267. 7486449, 4892700; 1268. 7486437, 4892687; 1269. 7486429, 4892661; 1270. 7486430, 4892638; 1271. 7486461, 4892586; 1272. 7486461, 4892581; 1273. 7486460, 4892573; 1274. 7486516, 4892484; 1256. 7486553, 4892437; 1275. 7486474, 4892421; 1276. 7486455, 4892438; 1277. 7486447, 4892438; 1278. 7486412, 4892477; 1279. 7486391, 4892488; 1280. 7486387, 4892495; 1281. 7486380, 4892499; 1282. 7486366, 4892512; 1283. 7486318, 4892531; 1284. 7486309, 4892536; 1285. 7486295, 4892545; 1286. 7486279, 4892560; 1287. 7486265, 4892575; 1288. 7486252, 4892593; 1289. 7486244, 4892609; 1290. 7486239, 4892621; 1291. 7486237, 4892629; 1292. 7486246, 4892654; 1293. 7486247, 4892700; 1294. 7486235, 4892711; 1295. 7486171, 4892761; 1296. 7486228, 4892807; 1297. 7486263, 4892799; 1298. 7486288, 4892796; 1299. 7486317, 4892796; 1300. 7486330, 4892797; 1301. 7486328, 4892801; 1302. 7486344, 4892812; 1303. 7486353, 4892799; 1304. 7486384, 4892802; 1305. 7486418, 4892806; 1306. 7486435, 4892812; 1307. 7486451, 4892828; 1308. 7486467, 4892863; 1309. 7486472, 4892891; 1310. 7486464, 4892911; 1311. 7486445, 4892957; 1312. 7486425, 4892976; 1313. 7486402, 4892995; 1314. 7486370, 4893025; 1315. 7486342, 4893056; 1316. 7486335, 4893067; 1317. 7486315, 4893100; 1318. 7486308, 4893119; 1319. 7486299, 4893149; 1320. 7486296, 4893167; 1321. 7486294, 4893187; 1322. 7486295, 4893218; 1323. 7486299, 4893254; 1324. 7486308, 4893288; 1325. 7486318, 4893312; 1326. 7486330, 4893334; 1327. 7486351, 4893361; 1328. 7486371, 4893384; 1329. 7486394, 4893401; 1330. 7486397, 4893404; 1331. 7486402, 4893407; 1332. 7486408, 4893390; 1333. 7486412, 4893384; 1334. 7486406, 4893379; 1335. 7486385, 4893359; 1336. 7486379, 4893346; 1337. 7486358, 4893311; 1338. 7486343, 4893273; 1339. 7486330, 4893217; 1340. 7486330, 4893172; 1341. 7486336, 4893146; 1342. 7486363, 4893085; 1343. 7486399, 4893041; 1344. 7486437, 4893014; 1345. 7486465, 4892997; 1346. 7486483, 4892984; 1347. 7486495, 4892971; 1348. 7486503, 4892954; 1349. 7486508, 4892942; 1350. 7486510, 4892932; 1351. 7486511, 4892899; 1352. 7486510, 4892887; 1353. 7486508, 4892874; 1354. 7486500, 4892835; 1355. 7486491, 4892817; 1356. 7486492, 4892808; 1357. 7486490, 4892802; 1358. 7486477, 4892786.

Целе кп: 438.

Делови кп: 38/3, 227, 233/2, 233/3, 238/1, 238/2, 240/1, 240/2, 240/3, 242/1, 242/2, 247, 250, 253, 261, 270/1, 270/2, 270/3, 270/4, 271/1, 272/1, 284, 285, 286, 333, 439, 440/2, 441, 444/2, 444/3, 444/4, 445, 446, 447/1, 448, 449.

Јавна парцела – П22 – Општина Топола, КО Трнава, петља – површине 0,81 ha.

Координате преломних тачака: 1330. 7486397, 4893404; 1333. 7486412, 4893384; 1334. 7486406, 4893379; 1359. 7486410, 4893413; 1360. 7486413, 4893420; 1361. 7486439, 4893438; 1362. 7486461, 4893451; 1363. 7486525, 4893482; 1364. 7486595, 4893515; 1369. 7486644,

4893542; 1365. 7486657, 4893513; 1366. 7486567, 4893471; 1367. 7486462, 4893419; 1368. 7486427, 4893397.

Делови кп: 5525. 5526, 5527, 5685, 5686/1, 7282.

Јавна парцела – П23 – Општина Топола, КО Светлић, пут – површине 17,06 ha.

Координате преломних тачака: 1370. 7484721, 4893459; 1371. 7484713, 4893450; 1372. 7484509, 4893322; 1373. 7484391, 4893293; 1374. 7485664, 4893509; 1375. 7485698, 4893493; 1376. 7485725, 4893478; 1377. 7485757, 4893458; 1378. 7485821, 4893413; 1379. 7485892, 4893355; 1380. 7485959, 4893257; 1381. 7485973, 4893234; 1382. 7486001, 4893161; 1383. 7486006, 4893157; 1384. 7486014, 4893140; 1385. 7486013, 4893133; 1386. 7486017, 4893115; 1387. 7486042, 4893114; 1388. 7486042, 4893099; 1389. 7486023, 4893100; 1390. 7486026, 4893091; 1391. 7486042, 4893033; 1392. 7486076, 4892982; 1393. 7486136, 4892893; 1257. 7486180, 4892850; 1258. 7486154, 4892830; 1259. 7486129, 4892806; 1394. 7486120, 4892815; 1395. 7486087, 4892858; 1396. 7486029, 4892934; 1397. 7486012, 4892968; 1398. 7485989, 4893025; 1399. 7485957, 4893075; 1400. 7485929, 4893056; 1401. 7485904, 4893050; 1402. 7485874, 4893053; 1403. 7485875, 4893068; 1404. 7485875, 4893089; 1405. 7485910, 4893096; 1406. 7485949, 4893110; 1407. 7485947, 4893116; 1408. 7485928, 4893145; 1409. 7485893, 4893210; 1410. 7485880, 4893248; 1411. 7485854, 4893273; 1412. 7485777, 4893357; 1413. 7485753, 4893385; 1414. 7485711, 4893406; 1415. 7485623, 4893450; 1416. 7485575, 4893467; 1417. 7485501, 4893486; 1418. 7485454, 4893489; 1419. 7485400, 4893493; 1419a. 7485344, 4893486; 1420. 7485269, 4893468; 1421. 7485231, 4893448; 1422. 7485136, 4893391; 1423. 7485129, 4893383; 1424. 7485107, 4893367; 1425. 7485042, 4893329; 1426. 7484988, 4893305; 1427. 7484925, 4893284; 1428. 7484859, 4893273; 1429. 7484809, 4893272; 1430. 7484738, 4893277; 1431. 7484682, 4893289; 1432. 7484630, 4893307; 1433. 7484593, 4893323; 1434. 7484563, 4893338; 1435. 7484559, 4893342; 1436. 7484544, 4893332; 1437. 7484468, 4893304; 1438. 7484418, 4893286; 1439. 7484396, 4893280; 1440. 7484395, 4893281; 1441. 7484406, 4893300; 1442. 7484467, 4893322; 1443. 7484490, 4893329; 1444. 7484504, 4893333; 1445. 7484540, 4893345; 1446. 7484563, 4893358; 1447. 7484587, 4893377; 1448. 7484663, 4893429; 1449. 7484699, 4893458; 1450. 7484705, 4893463; 1451. 7484716, 4893466; 1452. 7484707, 4893444; 1453. 7484693, 4893433; 1454. 7484674, 4893418; 1455. 7484717, 4893405; 1456. 7484751, 4893400; 1457. 7484782, 4893398; 1458. 7484845, 4893402; 1459. 7484914, 4893416; 1460. 7484957, 4893429; 1461. 7485098, 4893481; 1462. 7485202, 4893519; 1463. 7485328, 4893546; 1464. 7485407, 4893552; 1465. 7485471, 4893552; 1466. 7485522, 4893548; 1467. 7485559, 4893542; 1468. 7485595, 4893534; 1469. 7485635, 4893521.

Делови кп: 38/1, 39/1, 39/2, 39/3, 42, 49/1, 49/2, 49/3, 51/1, 51/2, 55/1, 55/2, 56/1, 57/1, 57/2, 57/3, 58, 59, 60, 61/1, 61/2, 70, 72, 73, 74, 82, 75, 76, 82, 83/1, 121/1, 121/3, 122/3, 145, 146, 149, 150, 151, 152, 153, 154, 155, 156, 157, 158, 162, 163/1, 164, 165/3, 167, 235/1, 235/2, 235/3, 236/1, 236/2, 236/3, 255/1, 256, 259, 260.

Јавна парцела – П24 – Општина Топола, КО Трнава, пут – површине 11,30 ha.

Координате преломних тачака: 1486. 7484725, 4894258; 1487. 7484701, 4894238; 1488. 7484687, 4894236; 1489. 7484654, 4894191; 1490. 7484647, 4894186; 1491. 7484637, 4894183; 1492. 7484626, 4894184; 1493. 7484617, 4894188; 1494. 7484539, 4894126; 1495. 7484495, 4894084; 1496. 7484464, 4894048; 1497. 7484440, 4894013; 1498. 7484414, 4893963; 1499. 7484401, 4893931; 1500. 7484409, 4893928; 1501. 7484418, 4893916; 1502. 7484419, 4893897; 1503. 7484408, 4893873; 1504. 7484396, 4893838; 1505. 7484390, 4893788; 1506. 7484391, 4893727; 1507. 7484413, 4893651; 1508. 7484450, 4893584; 1509. 7484498, 4893518; 1510. 7484531, 4893487; 1511. 7484552, 4893473; 1512. 7484576, 4893461; 1513. 7484641, 4893428; 1514. 7484650, 4893429; 1515. 7484671, 4893441; 1516. 7484696, 4893459; 1370. 7484721, 4893459; 1371. 7484713, 4893450; 1517. 7484707, 4893446; 1518. 7484666, 4893418; 1519.

7484602, 4893370; 1520. 7484560, 4893343; 1372. 7484509, 4893322; 1521. 7484486, 4893315; 1522. 7484458, 4893310; 1523. 7484407, 4893286; 1373. 7484391, 4893293; 1524. 7484408, 4893304; 1525. 7484463, 4893330; 1526. 7484532, 4893361; 1527. 7484519, 4893371; 1528. 7484494, 4893395; 1529. 7484487, 4893408; 1530. 7484441, 4893454; 1531. 7484422, 4893479; 1532. 7484392, 4893529; 1533. 7484374, 4893563; 1534. 7484356, 4893611; 1535. 7484339, 4893670; 1536. 7484333, 4893693; 1537. 7484330, 4893724; 1538. 7484328, 4893769; 1539. 7484335, 4893884; 1540. 7484330, 4893891; 1541. 7484329, 4893907; 1542. 7484343, 4893914; 1543. 7484350, 4893977; 1544. 7484349, 4894005; 1545. 7484367, 4893997; 1546. 7484363, 4893958; 1547. 7484371, 4893960; 1548. 7484386, 4893994; 1549. 7484407, 4894033; 1550. 7484425, 4894060; 1551. 7484456, 4894099; 1552. 7484480, 4894125; 1553. 7484508, 4894150; 1554. 7484534, 4894172; 1555. 7484611, 4894233; 1556. 7484597, 4894251; 1557. 7484518, 4894236; 1558. 7484510, 4894247; 1559. 7484588, 4894262; 1560. 7484646, 4894276; 1561. 7484693, 4894357; 1562. 7484721, 4894418; 1563. 7484743, 4894486; 1564. 7484764, 4894615; 1565. 7484760, 4894620; 1566. 7484757, 4894638; 1567. 7484759, 4894641; 1568. 7484758, 4894648; 1569. 7484822, 4894663; 1570. 7484823, 4894634; 1571. 7484822, 4894596; 1572. 7484828, 4894521; 1573. 7484829, 4894502; 1574. 7484826, 4894471; 1575. 7484820, 4894434; 1576. 7484810, 4894394; 1577. 7484791, 4894345; 1578. 7484769, 4894308; 1578a. 7484753, 4894287; 1435. 7484559, 4893342; 1436. 7484544, 4893332; 1440. 7484395, 4893281; 1450. 7484705, 4893463; 1451. 7484716, 4893466; 1534a. 7484350, 4893646.

Целе кп: 4931/5.

Делови кп 1636/1, 1636/2, 1637, 1638, 1639, 1643, 1644, 1645, 1646, 1647/1, 1647/2, 1655, 4927, 4928/2, 4928/3, 4931/4, 4933/1, 4933/2, 4934/1, 4934/2, 4934/3, 4935, 4936, 5263/1, 5263/2, 5263/3, 5264/1, 5264/2, 5267, 5271, 5272/1, 5272/2, 5290/1, 5291, 5293, 5294/1, 5294/2, 5295/1, 5295/2, 5296/1, 5296/2, 5316, 5331, 5332, 5337/1, 5337/2, 5339, 5345, 5346, 5347, 5348, 5349, 5352, 5353/1, 5353/2, 5354, 5355, 5356, 5357, 5358, 5359/1, 5359/2, 7284/1.

### Деоница 8 (П25-П55)

Јавна парцела – П25 – КО Трнава, пут – површине 16,79 ха.

Координате преломних тачака: 1579. 7484290, 4896739; 1580. 7484309, 4896711; 1581. 7484307, 4896710; 1582. 7484353, 4896626; 1583. 7484368, 4896608; 1584. 7484375, 4896607; 1585. 7484379, 4896597; 1586. 7484435, 4896541; 1587. 7484407, 4896512; 1588. 7484335, 4896585; 1589. 7484326, 4896577; 1590. 7484329, 4896572; 1591. 7484334, 4896558; 1592. 7484337, 4896546; 1593. 7484346, 4896509; 1594. 7484353, 4896478; 1595. 7484354, 4896451; 1596. 7484362, 4896396; 1597. 7484380, 4896314; 1598. 7484401, 4896230; 1599. 7484410, 4896203; 1600. 7484422, 4896158; 1601. 7484435, 4896126; 1602. 7484481, 4896042; 1603. 7484512, 4895994; 1604. 7484517, 4895998; 1605. 7484533, 4895975; 1606. 7484545, 4895966; 1607. 7484562, 4895948; 1608. 7484568, 4895949; 1609. 7484572, 4895963; 1610. 7484569, 4895979; 1611. 7484578, 4895977; 1612. 7484582, 4895984; 1613. 7484583, 4895994; 1614. 7484593, 4895990; 1615. 7484585, 4895962; 1616. 7484584, 4895948; 1617. 7484580, 4895930; 1618. 7484596, 4895934; 1619. 7484617, 4895931; 1620. 7484614, 4895910; 1621. 7484627, 4895898; 1622. 7484632, 4895895; 1623. 7484642, 4895862; 1624. 7484651, 4895845; 1625. 7484653, 4895820; 1626. 7484657, 4895812; 1627. 7484664, 4895795; 1628. 7484685, 4895777; 1629. 7484692, 4895774; 1630. 7484711, 4895752; 1631. 7484723, 4895734; 1632. 7484736, 4895710; 1633. 7484749, 4895679; 1634. 7484759, 4895651; 1635. 7484761, 4895646; 1636. 7484766, 4895605; 1637. 7484764, 4895581; 1638. 7484769, 4895567; 1639. 7484780, 4895519; 1640. 7484784, 4895496; 1641. 7484787, 4895455; 1642. 7484787, 4895433; 1643. 7484779,

4895365; 1644. 7484781, 4895345; 1645. 7484774, 4895334; 1646. 7484773, 4895302; 1647. 7484771, 4895283; 1648. 7484757, 4895229; 1649. 7484741, 4895187; 1650. 7484738, 4895176; 1651. 7484738, 4895164; 1652. 7484729, 4895127; 1653. 7484729, 4895116; 1654. 7484723, 4895080; 1655. 7484719, 4895021; 1656. 7484722, 4894998; 1657. 7484727, 4894981; 1658. 7484738, 4894933; 1659. 7484744, 4894908; 1660. 7484748, 4894887; 1661. 7484748, 4894877; 1662. 7484758, 4894854; 1663. 7484791, 4894795; 1664. 7484801, 4894770; 1665. 7484818, 4894699; 1666. 7484822, 4894663; 1667. 7484758, 4894648; 1668. 7484756, 4894654; 1669. 7484725, 4894662; 1670. 7484729, 4894667; 1671. 7484751, 4894662; 1672. 7484754, 4894663; 1673. 7484750, 4894675; 1674. 7484746, 4894683; 1675. 7484738, 4894710; 1676. 7484735, 4894719; 1677. 7484734, 4894737; 1678. 7484727, 4894755; 1679. 7484724, 4894776; 1680. 7484718, 4894785; 1681. 7484706, 4894794; 1682. 7484706, 4894797; 1683. 7484703, 4894797; 1684. 7484686, 4894843; 1685. 7484673, 4894884; 1686. 7484669, 4894909; 1687. 7484666, 4894941; 1688. 7484661, 4894954; 1689. 7484664, 4894971; 1690. 7484659, 4895012; 1691. 7484661, 4895099; 1692. 7484665, 4895124; 1693. 7484662, 4895125; 1694. 7484656, 4895131; 1695. 7484634, 4895137; 1696. 7484635, 4895142; 1697. 7484657, 4895136; 1698. 7484665, 4895134; 1699. 7484675, 4895157; 1700. 7484679, 4895190; 1701. 7484692, 4895210; 1702. 7484701, 4895232; 1703. 7484702, 4895241; 1704. 7484723, 4895343; 1705. 7484728, 4895412; 1706. 7484722, 4895414; 1707. 7484725, 4895429; 1708. 7484724, 4895465; 1709. 7484720, 4895503; 1710. 7484714, 4895522; 1711. 7484710, 4895526; 1712. 7484708, 4895549; 1713. 7484691, 4895550; 1714. 7484669, 4895534; 1715. 7484671, 4895539; 1716. 7484673, 4895543; 1717. 7484701, 4895563; 1718. 7484710, 4895568; 1719. 7484698, 4895600; 1720. 7484690, 4895627; 1721. 7484676, 4895662; 1722. 7484664, 4895684; 1723. 7484643, 4895715; 1724. 7484628, 4895726; 1725. 7484613, 4895741; 1726. 7484608, 4895722; 1727. 7484575, 4895731; 1728. 7484583, 4895761; 1729. 7484579, 4895791; 1730. 7484565, 4895820; 1731. 7484562, 4895835; 1732. 7484563, 4895844; 1733. 7484567, 4895857; 1734. 7484558, 4895868; 1735. 7484551, 4895867; 1736. 7484532, 4895865; 1737. 7484506, 4895879; 1738. 7484497, 4895889; 1739. 7484477, 4895928; 1740. 7484470, 4895934; 1741. 7484438, 4895937; 1742. 7484438, 4895942; 1743. 7484466, 4895951; 1744. 7484472, 4895954; 1745. 7484456, 4895982; 1746. 7484451, 4896000; 1747. 7484434, 4896022; 1748. 7484412, 4896055; 1749. 7484391, 4896103; 1750. 7484370, 4896143; 1751. 7484360, 4896165; 1752. 7484329, 4896253; 1753. 7484320, 4896307; 1754. 7484312, 4896331; 1755. 7484306, 4896361; 1756. 7484304, 4896392; 1757. 7484298, 4896420; 1758. 7484255, 4896554; 1759. 7484250, 4896585; 1760. 7484248, 4896606; 1761. 7484249, 4896612; 1762. 7484242, 4896626; 1763. 7484238, 4896651; 1764. 7484224, 4896662; 1765. 7484216, 4896675; 1766. 7484209, 4896697; 1767. 7484196, 4896705; 1768. 7484183, 4896725; 1769. 7484171, 4896717; 1770. 7484170, 4896716; 1771. 7484169, 4896718; 1772. 7484165, 4896714; 1773. 7484153, 4896708; 1774. 7484149, 4896713; 1775. 7484159, 4896727; 1776. 7484162, 4896730; 1777. 7484166, 4896726; 1778. 7484182, 4896741; 1779. 7484229, 4896800; 1780. 7484208, 4896819; 1781. 7484198, 4896827; 1782. 7484182, 4896833; 1783. 7484171, 4896860; 1784. 7484168, 4896869; 1785. 7484177, 4896873; 1786. 7484195, 4896874; 1787. 7484201, 4896864; 1788. 7484235, 4896827; 1789. 7484251, 4896808; 1790. 7484259, 4896795; 1801. 7484192, 4896882; 1812. 7484216, 4896757.

Целе кп: 735, 736, 737/3, 780, 1258/3, 1258/4, 1258/6.

Делови кп: 726/10, 732/3, 733, 734, 737/1, 737/2, 738, 739, 774, 776, 778, 779, 781/1, 781/2, 782, 783, 784, 786, 835/7, 837/1, 838/1, 838/4, 838/5, 839, 840/1, 840/2, 840/3, 840/4, 841/1, 841/2,

842/1, 842/2, 843/2, 844/1, 844/2, 867/1, 1256, 1257, 1258/5, 1259, 1260, 1261/1, 1261/2, 1263, 1273/2, 1279/1, 1279/2, 1280/1, 1280/2, 1281, 1282/2, 1283/2, 1283/3, 1529, 1530, 1531/1, 1531/2, 1534, 1535, 1536, 1537, 1538, 1539, 1540, 1541, 1542/4, 1542/5, 1542/6, 1545/1, 1545/2, 1545/4, 1546, 1547/1, 1547/2, 1548, 1553/1, 1554/1, 1555, 1556, 1570, 1571/1, 1571/2, 1571/3, 1572, 1583/3, 1623, 1624, 1625, 1626, 1627, 1628, 1632, 1633, 1636/1, 1636/2, 1655, 1656, 1657, 1663, 1664, 1665/1, 1665/2, 7242.

Јавна парцела – П26 – КО Шуме, пут – површине 2,62 ha.

Координате преломних тачака: 1776. 7484162, 4896730; 1777. 7484166, 4896726; 1778. 7484182, 4896741; 1785. 7484177, 4896873; 1791. 7483893, 4896997; 1792. 7483899, 4896991; 1793. 7483924, 4896985; 1794. 7483963, 4896973; 1795. 7484009, 4896954; 1796. 7484042, 4896937; 1797. 7484106, 4896898; 1798. 7484143, 4896872; 1799. 7484149, 4896885; 1800. 7484187, 4896898; 1801. 7484192, 4896882; 1802. 7484178, 4896865; 1803. 7484183, 4896848; 1804. 7484199, 4896832; 1805. 7484210, 4896827; 1806. 7484221, 4896818; 1807. 7484231, 4896807; 1808. 7484238, 4896801; 1809. 7484235, 4896777; 1810. 7484230, 4896774; 1811. 7484226, 4896761; 1812. 7484216, 4896757; 1813. 7484180, 4896745; 1814. 7484167, 4896762; 1815. 7484159, 4896768; 1816. 7484144, 4896790; 1817. 7484087, 4896843; 1818. 7484048, 4896872; 1819. 7484025, 4896886; 1820. 7483970, 4896914; 1821. 7483940, 4896926; 1822. 7483930, 4896924; 1823. 7483905, 4896930; 1824. 7483897, 4896936; 1825. 7483882, 4896940; 1833. 7483877, 4896993; 1834. 7483852, 4896948; 1835. 7483858, 4896943.

Целе кп: 1980.

Делови кп: 1969, 1970, 1971, 1972, 1973, 1974, 1976, 1977, 1978, 1979.

Јавна парцела – П27 – КО Шуме, пут – површине 2,41 ha.

Координате преломних тачака: 1826. 7483826, 4896974; 1851. 7483836, 4897003; 1852. 7483850, 4896999; 1853. 7483837, 4896982; 1854. 7483787, 4896971; 1855. 7483766, 4896954; 1856. 7483756, 4896960; 1857. 7483743, 4896956; 1858. 7483734, 4896954; 1859. 7483705, 4896944; 1860. 7483672, 4896934; 1861. 7483664, 4896934; 1862. 7483655, 4896928; 1863. 7483646, 4896923; 1864. 7483645, 4896932; 1865. 7483624, 4896928; 1866. 7483577, 4896933; 1867. 7483569, 4896947; 1868. 7483522, 4896957; 1869. 7483528, 4896959; 1870. 7483544, 4896969; 1871. 7483551, 4896968; 1872. 7483586, 4897033; 1873. 7483611, 4897045; 1874. 7483628, 4897050; 1875. 7483640, 4897052; 1876. 7483660, 4897054; 1877. 7483669, 4897054; 1878. 7483710, 4897048; 1879. 7483745, 4897027; 1880. 7483779, 4897005; 1881. 7483784, 4897010; 1882. 7483790, 4897019; 1883. 7483799, 4897014; 1910. 7483521, 4896957; 1911. 7483582, 4896945.

Целе кп: 1984, 1989, 1991, 1992, 1994, 1995, 1996, 2010, 2011.

Делови кп: 1982/1, 1983, 1985, 1986, 1990, 1997, 2002/2, 2003, 2004, 2005/3, 2005/4, 2006, 2007, 2008, 2009, 2012, 2015/1, 2015/2, 2016, 2017, 2302/1, 2315.

Јавна парцела – П28 – КО Трнава, пут – површине 2,38 ha.

Координате преломних тачака: 1866. 7483577, 4896933; 1867. 7483569, 4896947; 1868. 7483522, 4896957; 1884. 7483538, 4896705; 1885. 7483521, 4896702; 1886. 7483409, 4896770; 1887. 7483374, 4896792; 1888. 7483366, 4896783; 1889. 7483340, 4896776; 1890. 7483324, 4896779; 1891. 7483261, 4896753; 1892. 7483235, 4896743; 1893. 7483189, 4896738; 1894. 7483214, 4896779; 1895. 7483229, 4896802; 1896. 7483247, 4896790; 1897. 7483268, 4896778;

1898. 7483326, 4896833; 1899. 7483385, 4896884; 1900. 7483411, 4896908; 1901. 7483415, 4896909; 1902. 7483425, 4896909; 1903. 7483437, 4896927; 1904. 7483437, 4896934; 1905. 7483440, 4896935; 1906. 7483447, 4896940; 1907. 7483448, 4896937; 1908. 7483476, 4896943; 1909. 7483506, 4896954; 1910. 7483521, 4896957; 1911. 7483582, 4896945; 1912. 7483573, 4896922; 1913. 7483542, 4896914; 1914. 7483518, 4896882; 1915. 7483516, 4896878; 1916. 7483512, 4896873; 1917. 7483501, 4896870; 1918. 7483486, 4896876; 1919. 7483471, 4896876; 1920. 7483461, 4896862; 1921. 7483451, 4896852; 1922. 7483441, 4896843; 1923. 7483417, 4896833; 1924. 7483408, 4896831; 1925. 7483379, 4896804; 1926. 7483377, 4896802; 1927. 7483431, 4896768; 1928. 7483520, 4896715; 2050. 7483410, 4896907; 2051. 7483373, 4896872.

Делови кп: 697/4, 700/1, 702, 703, 704, 705, 706, 707, 708/1, 708/2.

Јавна парцела – П29 – КО Шуме, пут – површине 18,62 ha.

Координате преломних тачака: 1893. 7483189, 4896738; 1894. 7483214, 4896779; 1895. 7483229, 4896802; 1896. 7483247, 4896790; 1897. 7483268, 4896778; 1898. 7483326, 4896833; 1899. 7483385, 4896884; 1900. 7483411, 4896908; 1929. 7481100, 4897951; 1930. 7481137, 4897958; 1931. 7481134, 4897987; 1932. 7481129, 4898016; 1933. 7481126, 4898039; 1934. 7481123, 4898064; 1935. 7481136, 4898035; 1936. 7481137, 4898017; 1937. 7481142, 4898017; 1938. 7481146, 4897991; 1939. 7481164, 4897943; 1940. 7481182, 4897889; 1941. 7481197, 4897857; 1942. 7481208, 4897835; 1943. 7481214, 4897835; 1944. 7481214, 4897825; 1945. 7481250, 4897772; 1946. 7481299, 4897717; 1947. 7481372, 4897658; 1948. 7481379, 4897658; 1949. 7481378, 4897654; 1950. 7481396, 4897648; 1951. 7481396, 4897646; 1952. 7481417, 4897639; 1953. 7481447, 4897632; 1954. 7481475, 4897623; 1955. 7481502, 4897613; 1956. 7481586, 4897592; 1957. 7481686, 4897560; 1958. 7481721, 4897544; 1959. 7481794, 4897506; 1960. 7481821, 4897489; 1961. 7481879, 4897442; 1962. 7481906, 4897423; 1963. 7481956, 4897383; 1964. 7481961, 4897381; 1965. 7481967, 4897384; 1966. 7481969, 4897388; 1967. 7481975, 4897386; 1968. 7481967, 4897364; 1969. 7482057, 4897312; 1970. 7482061, 4897312; 1971. 7482142, 4897261; 1972. 7482177, 4897236; 1973. 7482179, 4897240; 1974. 7482174, 4897255; 1975. 7482173, 4897272; 1976. 7482179, 4897274; 1977. 7482191, 4897256; 1978. 7482195, 4897249; 1979. 7482224, 4897235; 1980. 7482232, 4897227; 1981. 7482236, 4897222; 1982. 7482252, 4897226; 1983. 7482271, 4897227; 1984. 7482277, 4897216; 1985. 7482261, 4897211; 1986. 7482262, 4897208; 1987. 7482235, 4897194; 1988. 7482287, 4897156; 1989. 7482356, 4897102; 1990. 7482398, 4897065; 1991. 7482417, 4897055; 1992. 7482446, 4897035; 1993. 7482459, 4897023; 1994. 7482525, 4896983; 1995. 7482528, 4896979; 1996. 7482536, 4896977; 1997. 7482537, 4896969; 1998. 7482547, 4896960; 1999. 7482582, 4896936; 2000. 7482611, 4896914; 2001. 7482612, 4896917; 2002. 7482637, 4896906; 2003. 7482674, 4896886; 2004. 7482671, 4896878; 2005. 7482680, 4896869; 2006. 7482685, 4896867; 2007. 7482705, 4896846; 2008. 7482717, 4896842; 2009. 7482740, 4896841; 2010. 7482737, 4896856; 2011. 7482738, 4896866; 2012. 7482747, 4896870; 2013. 7482757, 4896851; 2014. 7482768, 4896839; 2015. 7482776, 4896836; 2016. 7482795, 4896836; 2017. 7482808, 4896835; 2018. 7482849, 4896828; 2019. 7482873, 4896821; 2020. 7482894, 4896805; 2021. 7482895, 4896803; 2022. 7482881, 4896807; 2023. 7482877, 4896797; 2024. 7482875, 4896793; 2025. 7482867, 4896788; 2026. 7482866, 4896783; 2027. 7482886, 4896777; 2028. 7482893, 4896780; 2029. 7482901, 4896786; 2030. 7482913, 4896791; 2031. 7482962, 4896805; 2032. 7483005, 4896808; 2033. 7483020, 4896806; 2034. 7483037, 4896808; 2035. 7483050, 4896808; 2036. 7483067, 4896807;

2037. 7483088, 4896801; 2038. 7483116, 4896797; 2039. 7483137, 4896792; 2040. 7483167, 4896793; 2041. 7483186, 4896792; 2042. 7483213, 4896801; 2043. 7483235, 4896811; 2044. 7483313, 4896835; 2045. 7483334, 4896845; 2046. 7483354, 4896861; 2047. 7483360, 4896876; 2048. 7483381, 4896896; 2049. 7483409, 4896908; 2050. 7483410, 4896907; 2051. 7483373, 4896872; 2052. 7483185, 4896731; 2053. 7483181, 4896734; 2054. 7483161, 4896724; 2055. 7483145, 4896706; 2056. 7483131, 4896700; 2057. 7483118, 4896700; 2058. 7483084, 4896696; 2059. 7483060, 4896697; 2060. 7483014, 4896702; 2061. 7482984, 4896704; 2062. 7482972, 4896709; 2063. 7482966, 4896713; 2064. 7482929, 4896722; 2065. 7482898, 4896714; 2066. 7482876, 4896720; 2067. 7482865, 4896723; 2068. 7482825, 4896724; 2069. 7482818, 4896729; 2070. 7482814, 4896740; 2071. 7482802, 4896743; 2072. 7482764, 4896757; 2073. 7482718, 4896776; 2074. 7482689, 4896790; 2075. 7482682, 4896786; 2076. 7482673, 4896790; 2077. 7482667, 4896737; 2078. 7482663, 4896741; 2079. 7482669, 4896793; 2080. 7482663, 4896796; 2081. 7482644, 4896813; 2082. 7482642, 4896820; 2083. 7482619, 4896832; 2084. 7482618, 4896837; 2085. 7482557, 4896879; 2086. 7482382, 4897007; 2087. 7482375, 4897007; 2088. 7482361, 4897028; 2089. 7482335, 4897051; 2090. 7482315, 4897063; 2091. 7482304, 4897066; 2092. 7482282, 4897083; 2093. 7482222, 4897126; 2094. 7482161, 4897165; 2095. 7482149, 4897159; 2096. 7482123, 4897155; 2097. 7482118, 4897151; 2098. 7482112, 4897152; 2099. 7482088, 4897142; 2100. 7482075, 4897142; 2101. 7482051, 4897133; 2102. 7482010, 4897119; 2103. 7482007, 4897127; 2104. 7482023, 4897140; 2105. 7482123, 4897180; 2106. 7482117, 4897195; 2107. 7482025, 4897257; 2108. 7481967, 4897300; 2109. 7481962, 4897301; 2110. 7481961, 4897294; 2111. 7481954, 4897295; 2112. 7481955, 4897307; 2113. 7481944, 4897311; 2114. 7481927, 4897325; 2115. 7481895, 4897355; 2116. 7481852, 4897374; 2117. 7481856, 4897382; 2118. 7481816, 4897395; 2119. 7481782, 4897414; 2120. 7481774, 4897421; 2121. 7481763, 4897423; 2122. 7481764, 4897428; 2123. 7481714, 4897462; 2124. 7481672, 4897486; 2125. 7481656, 4897492; 2126. 7481637, 4897507; 2127. 7481604, 4897518; 2128. 7481579, 4897519; 2129. 7481579, 4897522; 2130. 7481571, 4897523; 2131. 7481547, 4897533; 2132. 7481535, 4897540; 2133. 7481486, 4897551; 2134. 7481453, 4897559; 2135. 7481433, 4897567; 2136. 7481430, 4897566; 2137. 7481430, 4897568; 2138. 7481400, 4897581; 2139. 7481391, 4897582; 2140. 7481381, 4897587; 2141. 7481370, 4897596; 2142. 7481322, 4897620; 2143. 7481297, 4897637; 2144. 7481294, 4897633; 2145. 7481288, 4897645; 2146. 7481269, 4897656; 2147. 7481222, 4897695; 2148. 7481192, 4897727; 2149. 7481168, 4897763; 2150. 7481151, 4897792; 2151. 7481128, 4897841; 2152. 7481103, 4897936.

Целе кп: 1687/1, 1721/1, 1757/1, 1758, 1759, 1760/1, 1760/2, 1771, 2138/1, 2138/3, 2138/4, 2143/2, 2144/4, 2162/3, 2162/4, 2172/1, 2172/2, 2172/3, 2172/8, 2172/9, 2174/2, 2174/4, 2174/6  
Делови кп: 1622, 1631, 1632, 1647/1, 1647/2, 1647/3, 1647/4, 1647/5, 1647/6, 1648, 1650, 1651/1, 1651/2, 1657, 1673/3, 1676, 1677/1, 1677/2, 1686/1, 1686/2, 1687/2, 1687/3, 1688, 1697, 1701, 1702, 1705, 1709, 1712, 1713, 1714/1, 1714/2, 1714/3, 1714/4, 1717/3, 1718, 1720, 1721/2, 1722/1, 1754/2, 1755/3, 1755/4, 1756/1, 1756/2, 1757/2, 1761, 1762, 1763, 1772, 1774, 1775, 1779, 1780/1, 1780/2, 1814/1, 1815/1, 1815/2, 1815/3, 1818, 1820, 1846, 2033/2, 2034/1, 2034/2, 2046, 2047/1, 2047/2, 2047/3, 2047/4, 2047/5, 2049/3, 2049/6, 2069/2, 2070, 2071, 2075, 2076, 2077, 2078, 2079, 2081/1, 2081/2, 2082/1, 2082/2, 2083, 2084/1, 2084/2, 2085/1, 2085/2, 2119/1, 2119/2, 2120/1, 2120/2, 2121, 2122/1, 2122/2, 2123, 2124, 2137, 2138/2, 2138/5, 2139/1, 2139/2, 2139/3, 2143/1, 2143/3, 2144/1, 2144/2, 2144/3, 2161, 2162/1, 2163, 2164/1, 2164/2, 2164/6, 2164/7, 2170/1, 2170/7, 2171, 2172/4, 2172/6, 2172/7, 2174/1, 2174/3, 2174/5, 2175/2, 2305, 2317,



2347, 2349, 2351, 2355, 2356.

Јавна парцела – П30 – КО Горович, пут – површине 0,63 ha.

Координате преломних тачака: 1929. 7481100, 4897951; 1930. 7481137, 4897958; 1931. 7481134, 4897987; 1932. 7481129, 4898016; 1933. 7481126, 4898039; 1934. 7481123, 4898064; 2153. 7481098, 4897964; 2154. 7481084, 4897979; 2155. 7481077, 4898003; 2156. 7481078, 4898018; 2157. 7481067, 4898048; 2158. 7481122, 4898070; 2159. 7481122, 4898070; 2160. 7481095, 4898072; 2161. 7481084, 4898073; 2162. 7481052, 4898078.

Делови кп: 485, 1458/2.

Јавна парцела – П31 – КО Шуме, пут – површине 1,27 ha.

Координате преломних тачака: 2159. 7481122, 4898070; 2160. 7481095, 4898072; 2161. 7481084, 4898073; 2162. 7481052, 4898078; 2163. 7481043, 4898098; 2164. 7481002, 4898155; 2165. 7480995, 4898156; 2166. 7480997, 4898162; 2167. 7480956, 4898207; 2168. 7480909, 4898242; 2169. 7480910, 4898249; 2170. 7480934, 4898241; 2171. 7481008, 4898218; 2172. 7481048, 4898206; 2173. 7481065, 4898185; 2174. 7481081, 4898162; 2175. 7481099, 4898127; 2176. 7481114, 4898096.

Делови кп: 1616/4, 1617/1, 1617/2, 1617/3, 1617/4, 1618, 1619/2.

Јавна парцела – П32 – Горович, пут – површине 7,50 ha.

Координате преломних тачака: 2168. 7480909, 4898242; 2169. 7480910, 4898249; 2170. 7480934, 4898241; 2171. 7481008, 4898218; 2172. 7481048, 4898206; 2177. 7480261, 4899073; 2178. 7480281, 4899042; 2179. 7480287, 4899040; 2180. 7480305, 4899038; 2181. 7480306, 4899032; 2182. 7480306, 4898997; 2183. 7480342, 4898972; 2184. 7480363, 4898963; 2185. 7480361, 4898958; 2186. 7480430, 4898888; 2187. 7480461, 4898850; 2188. 7480492, 4898807; 2189. 7480512, 4898777; 2190. 7480536, 4898746; 2191. 7480551, 4898718; 2192. 7480553, 4898718; 2193. 7480557, 4898698; 2194. 7480621, 4898566; 2195. 7480624, 4898567; 2196. 7480616, 4898620; 2197. 7480614, 4898626; 2198. 7480627, 4898630; 2199. 7480636, 4898591; 2200. 7480642, 4898570; 2201. 7480659, 4898563; 2202. 7480666, 4898560; 2203. 7480698, 4898540; 2204. 7480708, 4898535; 2205. 7480722, 4898531; 2206. 7480719, 4898522; 2207. 7480680, 4898530; 2208. 7480669, 4898539; 2209. 7480655, 4898547; 2210. 7480645, 4898550; 2211. 7480629, 4898549; 2212. 7480633, 4898539; 2213. 7480665, 4898485; 2214. 7480700, 4898436; 2215. 7480770, 4898382; 2216. 7480816, 4898353; 2217. 7480875, 4898325; 2218. 7480933, 4898296; 2219. 7480968, 4898274; 2220. 7481014, 4898241; 2221. 7480850, 4898275; 2222. 7480793, 4898300; 2223. 7480748, 4898326; 2224. 7480700, 4898360; 2225. 7480678, 4898384; 2226. 7480659, 4898408; 2227. 7480626, 4898442; 2228. 7480603, 4898469; 2229. 7480594, 4898438; 2230. 7480585, 4898440; 2231. 7480586, 4898462; 2232. 7480585, 4898470; 2233. 7480553, 4898511; 2234. 7480549, 4898527; 2235. 7480507, 4898538; 2236. 7480477, 4898539; 2237. 7480475, 4898550; 2238. 7480506, 4898549; 2239. 7480551, 4898553; 2240. 7480541, 4898572; 2241. 7480528, 4898609; 2242. 7480524, 4898635; 2243. 7480506, 4898686; 2244. 7480463, 4898761; 2245. 7480422, 4898821; 2246. 7480390, 4898858; 2247. 7480369, 4898880; 2248. 7480328, 4898917; 2249. 7480260, 4898969; 2250. 7480223, 4898989; 2251. 7480193, 4899007; 2252. 7480165, 4898994; 2253. 7480130, 4898985; 2289. 7480243, 4899087; 2290. 7480233, 4899083; 2291. 7480227, 4899071; 2292. 7480141, 4899002; 2293. 7480134, 4899001; 2294. 7480124, 4898989.

Делови кп: 271, 272, 273/10, 273/12, 273/3, 273/4, 273/5, 273/6, 273/7, 273/8, 273/9, 274/2, 274/3, 279, 339/1, 339/2, 340/2, 466/2, 1400, 1404, 1412, 1445.

Јавна парцела – П33 – Горович, пут – површине 2,34 ха.

Координате преломних тачака: 2254. 7479984, 4899311; 2255. 7479982, 4899295; 2256. 7480006, 4899250; 2257. 7480075, 4899165; 2258. 7480159, 4899084; 2259. 7480191, 4899059; 2260. 7480116, 4899002; 2261. 7480123, 4899012; 2262. 7480127, 4899028; 2263. 7480089, 4899090; 2264. 7480053, 4899124; 2265. 7480014, 4899149; 2266. 7480018, 4899156; 2267. 7480021, 4899158; 2268. 7480011, 4899168; 2269. 7479992, 4899194; 2270. 7479946, 4899248; 2271. 7479958, 4899353; 2272. 7479961, 4899346; 2273. 7479960, 4899341; 2282. 7480133, 4899018; 2283. 7480139, 4899016; 2296. 7480120, 4898997; 2307. 7479931, 4899392; 2308. 7479882, 4899356; 2309. 7479882, 4899347.

Целе кп: 235/3, 242.

Делови кп: 235/1, 235/2, 238, 239/1, 240, 241, 243, 244, 245, 246, 248, 249, 250, 251, 252, 267, 268/1, 268/2, 268/3, 269, 270, 1399, 1410, 1414.

Јавна парцела – П34 – КО Горович, паркинг Д1 - површине 1,52 ха.

Координате преломних тачака: 2254. 7479984, 4899311; 2255. 7479982, 4899295; 2256. 7480006, 4899250; 2257. 7480075, 4899165; 2258. 7480159, 4899084; 2259. 7480191, 4899059; 2284. 7480209, 4899074; 2285. 7480219, 4899090; 2286. 7480215, 4899100; 2274. 7479994, 4899298; 2275. 7480012, 4899283; 2276. 7480090, 4899254; 2277. 7480136, 4899201; 2278. 7480141, 4899188; 2279. 7480155, 4899143; 2280. 7480167, 4899126; 2281. 7480179, 4899117.

Делови кп: 238, 239/1, 241, 244, 245, 248, 267, 268/1, 268/2, 268/3, 269, 270, 1410.

Јавна парцела – П35 – КО Горович, пут – површине 2,08 ха.

Координате преломних тачака: 2297. 7479873, 4899364; 2298. 7479915, 4899395; 2299. 7479904, 4899449; 2314. 7479855, 4899365; 2315. 7479863, 4899375; 2316. 7479844, 4899403; 2317. 7479823, 4899429; 2318. 7479810, 4899436; 2319. 7479811, 4899438; 2320. 7479756, 4899486; 2321. 7479733, 4899503; 2322. 7479703, 4899523; 2323. 7479656, 4899551; 2324. 7479620, 4899565; 2325. 7479608, 4899566; 2326. 7479607, 4899566; 2327. 7479611, 4899583; 2328. 7479619, 4899620; 2329. 7479620, 4899629; 2330. 7479649, 4899624; 2331. 7479648, 4899618; 2332. 7479673, 4899606; 2333. 7479702, 4899591; 2334. 7479734, 4899570; 2335. 7479762, 4899551; 2336. 7479806, 4899515; 2337. 7479866, 4899462; 2338. 7479882, 4899445; 2339. 7479893, 4899430; 2340. 7479896, 4899427.

Целе кп: 6.

Делови кп: 3/2, 3/3, 3/4, 4, 7, 10/1, 1397, 1406, 232, 233/1, 233/2, 235/1, 236/1.

Јавна парцела – П36 – КО Жабаре, паркинг Л1 - површине 0,91 ха.

Координате преломних тачака: 2341. 7479588, 4899565; 2342. 7479573, 4899565; 2343. 7479540, 4899562; 2344. 7479538, 4899554; 2345. 7479554, 4899547; 2346. 7479568, 4899536; 2347. 7479568, 4899534; 2348. 7479567, 4899535; 2349. 7479563, 4899536; 2350. 7479553, 4899541; 2351. 7479537, 4899549; 2352. 7479529, 4899553; 2353. 7479524, 4899555; 2354. 7479517, 4899559; 2355. 7479497, 4899571; 2356. 7479479, 4899579; 2357. 7479444, 4899599; 2358. 7479440, 4899589; 2359. 7479414, 4899590; 2360. 7479386, 4899610; 2361. 7479381, 4899622; 2362. 7479351, 4899641; 2363. 7479415, 4899633; 2364. 7479503, 4899619; 2365.

7479579, 4899600; 2462. 7479436, 4899579.
Делови кп: 3051, 3054/1, 3055/1, 3056/1, 3057, 3060, 3061/1, 3061/2, 3063, 3064/1, 3064/2, 3065/1, 3066/1, 3066/2, 3067, 3068, 3074.

Јавна парцела – П37 – КО Горович, паркинг Л1 - површине 0,10 ха.

Координате преломних тачака: 2354. 7479517, 4899559; 2355. 7479497, 4899571; 2356. 7479479, 4899579; 2357. 7479444, 4899599; 2358. 7479440, 4899589; 2366. 7479445, 4899574; 2462. 7479436, 4899579.
Делови кп: 18, 1398.

Јавна парцела – П38– КО Горович, пут – површине 0,26 ха.

Координате преломних тачака: 2367. 7479568, 4899534; 2368. 7479573, 4899532; 2369. 7479570, 4899525; 2370. 7479561, 4899529; 2371. 7479561, 4899527; 2372. 7479483, 4899548; 2373. 7479439, 4899548; 2374. 7479423, 4899550; 2375. 7479428, 4899559; 2347. 7479568, 4899534; 2348. 7479567, 4899535; 2349. 7479563, 4899536; 2350. 7479553, 4899541; 2351. 7479537, 4899549; 2352. 7479529, 4899553; 2353. 7479524, 4899555; 2366. 7479445, 4899574; 2462. 7479436, 4899579.
Делови кп: 17/1, 18, 1398.

Јавна парцела – П39 – КО Жабаре, пут – површине 12,18 ха.

Координате преломних тачака: 2374. 7479423, 4899550; 2375. 7479428, 4899559; 2326. 7479607, 4899566; 2327. 7479611, 4899583; 2328. 7479619, 4899620; 2329. 7479620, 4899629; 2341. 7479588, 4899565; 2359. 7479414, 4899590; 2360. 7479386, 4899610; 2361. 7479381, 4899622; 2362. 7479351, 4899641; 2363. 7479415, 4899633; 2364. 7479503, 4899619; 2365. 7479579, 4899600; 2376. 7478803, 4900141; 2377. 7478803, 4900141; 2378. 7478808, 4900135; 2379. 7478813, 4900134; 2380. 7478784, 4900123; 2381. 7478711, 4900096; 2382. 7478716, 4900083; 2383. 7478708, 4900078; 2384. 7478691, 4900068; 2385. 7478692, 4900064; 2386. 7478683, 4900059; 2387. 7478667, 4900037; 2388. 7478687, 4900023; 2389. 7478693, 4900015; 2390. 7478699, 4900004; 2391. 7478706, 4900001; 2392. 7478710, 4900007; 2393. 7478768, 4899944; 2394. 7478806, 4899900; 2395. 7478813, 4899888; 2396. 7478827, 4899877; 2397. 7478871, 4899819; 2398. 7478891, 4899798; 2399. 7478898, 4899796; 2400. 7478903, 4899785; 2401. 7478977, 4899731; 2402. 7479007, 4899713; 2403. 7479033, 4899701; 2404. 7479068, 4899689; 2405. 7479117, 4899679; 2406. 7479157, 4899674; 2407. 7479200, 4899673; 2408. 7479241, 4899675; 2409. 7479242, 4899678; 2410. 7479238, 4899688; 2411. 7479215, 4899715; 2412. 7479197, 4899726; 2413. 7479154, 4899733; 2414. 7479154, 4899728; 2415. 7479140, 4899735; 2416. 7479120, 4899737; 2417. 7479087, 4899746; 2418. 7479056, 4899758; 2419. 7479044, 4899769; 2420. 7479047, 4899777; 2421. 7479062, 4899774; 2422. 7479108, 4899759; 2423. 7479146, 4899755; 2424. 7479211, 4899755; 2425. 7479230, 4899750; 2426. 7479242, 4899745; 2427. 7479250, 4899744; 2428. 7479250, 4899741; 2429. 7479271, 4899728; 2430. 7479280, 4899719; 2431. 7479284, 4899718; 2432. 7479286, 4899705; 2433. 7479281, 4899693; 2434. 7479290, 4899684; 2435. 7479340, 4899685; 2436. 7479397, 4899684; 2437. 7479454, 4899678; 2438. 7479455, 4899697; 2439. 7479462, 4899765; 2440. 7479463, 4899783; 2441. 7479466, 4899823; 2442. 7479486, 4899942; 2443. 7479473, 4899944; 2444. 7479486, 4900020; 2445. 7479496, 4900066; 2446. 7479500, 4900105; 2447. 7479500, 4900105; 2448. 7479500, 4900105; 2449. 7479511, 4900111; 2450. 7479506, 4900065; 2451. 7479485, 4899953; 2452.
--

7479499, 4899951; 2453. 7479497, 4899940; 2454. 7479495, 4899934; 2455. 7479477, 4899821; 2456. 7479464, 4899676; 2457. 7479487, 4899672; 2458. 7479521, 4899665; 2459. 7479551, 4899656; 2460. 7479560, 4899651; 2461. 7479587, 4899642; 2462. 7479436, 4899579; 2463. 7479403, 4899553; 2464. 7479378, 4899561; 2465. 7479367, 4899567; 2466. 7479336, 4899590; 2467. 7479336, 4899602; 2468. 7479317, 4899620; 2469. 7479299, 4899619; 2470. 7479277, 4899613; 2471. 7479261, 4899620; 2472. 7479249, 4899620; 2473. 7479202, 4899615; 2474. 7479173, 4899621; 2475. 7479126, 4899625; 2476. 7479085, 4899635; 2477. 7479084, 4899631; 2478. 7479068, 4899638; 2479. 7479032, 4899646; 2480. 7478998, 4899657; 2481. 7478990, 4899663; 2482. 7478939, 4899688; 2483. 7478899, 4899712; 2484. 7478852, 4899748; 2485. 7478816, 4899781; 2486. 7478783, 4899820; 2487. 7478775, 4899820; 2488. 7478779, 4899829; 2489. 7478772, 4899840; 2490. 7478755, 4899853; 2491. 7478750, 4899861; 2492. 7478743, 4899867; 2493. 7478745, 4899868; 2494. 7478733, 4899884; 2495. 7478717, 4899901; 2496. 7478704, 4899908; 2497. 7478670, 4899939; 2498. 7478653, 4899938; 2499. 7478646, 4899931; 2500. 7478640, 4899927; 2501. 7478632, 4899927; 2502. 7478618, 4899931; 2503. 7478595, 4899941; 2504. 7478587, 4899948; 2505. 7478581, 4899957; 2506. 7478579, 4899965; 2507. 7478585, 4899999; 2508. 7478588, 4900004; 2509. 7478546, 4900030; 2510. 7478504, 4900054; 2511. 7478476, 4900067; 2512. 7478477, 4900071; 2513. 7478452, 4900090; 2514. 7478430, 4900108; 2515. 7478425, 4900110; 2516. 7478394, 4900141; 2517. 7478383, 4900145; 2518. 7478385, 4900150; 2519. 7478361, 4900176; 2520. 7478329, 4900217; 2521. 7478302, 4900257; 2522. 7478291, 4900269; 2523. 7478292, 4900271; 2524. 7478279, 4900286; 2525. 7478260, 4900296; 2526. 7478261, 4900300; 2527. 7478265, 4900305; 2528. 7478235, 4900357; 2553. 7478224, 4900381; 2554. 7478338, 4900305; 2529. 7478389, 4900261; 2530. 7478385, 4900255; 2531. 7478378, 4900247; 2532. 7478379, 4900241; 2533. 7478391, 4900224; 2534. 7478420, 4900190; 2535. 7478454, 4900157; 2536. 7478466, 4900147; 2537. 7478475, 4900146; 2538. 7478490, 4900134; 2539. 7478496, 4900127; 2540. 7478528, 4900107; 2541. 7478547, 4900100; 2542. 7478577, 4900085; 2543. 7478594, 4900072; 2544. 7478619, 4900060; 2545. 7478638, 4900050; 2546. 7478644, 4900051; 2547. 7478655, 4900069; 2548. 7478663, 4900074; 2549. 7478679, 4900089; 2550. 7478694, 4900100; 2551. 7478779, 4900131; 2552. 7478803, 4900141; 2573. 7478398, 4900267; 2574. 7478311, 4900361.

Целе кп: 2810/2, 2811/10, 2811/3, 2811/7, 2811/8, 2811/9, 3020/3, 3020/4, 3021/1, 3021/2, 3022/1, 3022/2, 3023/1, 3023/3, 3081, 3094/2, 3094/3

Делови кп: 2562/1, 2562/2, 2564, 2565, 2689, 2694, 2696/1, 2751/2, 2796, 2800, 2801/1, 2801/2, 2801/3, 2801/4, 2802, 2803, 2805, 2806, 2810/1, 2811/1, 2811/2, 2811/4, 3015/3, 3015/6, 3020/1, 3020/2, 3022/3, 3023/4, 3028, 3033, 3034, 3035/1, 3035/2, 3036, 3037, 3038, 3039, 3040, 3050/1, 3050/2, 3051, 3054/1, 3055/1, 3056/1, 3057, 3058/1, 3060, 3061/1, 3061/2, 3063, 3064/1, 3064/2, 3065/1, 3066/1, 3066/2, 3067, 3068, 3069, 3070, 3071, 3072, 3073, 3074, 3079, 3080, 3082/1, 3082/4, 3094/1, 3094/4, 3095/1, 3095/3, 3097, 3099, 3100, 3695, 3852, 3852/3, 3859, 3862, 3903/1.

Јавна парцела – П40 – КО Жабаре, пут – површине 11,85 ha.

Координате преломних тачака: 2555. 7478285, 4900422; 2580. 7478200, 4900461; 2581. 7477753, 4902109; 2582. 7477772, 4902086; 2583. 7477785, 4902064; 2584. 7477807, 4902005; 2585. 7477815, 4902000; 2586. 7477834, 4901973; 2587. 7477859, 4901924; 2588. 7477879, 4901891; 2589. 7477895, 4901858; 2590. 7477931, 4901815; 2591. 7477934, 4901816; 2592.

7477958, 4901797; 2593. 7477982, 4901814; 2594. 7477986, 4901807; 2595. 7477955, 4901785; 2596. 7477964, 4901772; 2597. 7477984, 4901749; 2598. 7478002, 4901733; 2599. 7478018, 4901723; 2600. 7478023, 4901726; 2601. 7478103, 4901609; 2602. 7478137, 4901550; 2603. 7478169, 4901483; 2604. 7478180, 4901482; 2605. 7478186, 4901458; 2606. 7478192, 4901450; 2607. 7478199, 4901435; 2608. 7478225, 4901378; 2609. 7478225, 4901373; 2610. 7478251, 4901320; 2611. 7478291, 4901230; 2612. 7478295, 4901232; 2613. 7478297, 4901229; 2614. 7478292, 4901227; 2615. 7478321, 4901166; 2616. 7478336, 4901131; 2617. 7478346, 4901102; 2618. 7478351, 4901078; 2619. 7478357, 4901076; 2620. 7478360, 4901063; 2621. 7478363, 4901046; 2622. 7478370, 4901046; 2623. 7478370, 4901039; 2624. 7478354, 4901038; 2625. 7478357, 4901019; 2626. 7478355, 4900988; 2627. 7478360, 4900960; 2628. 7478363, 4900936; 2629. 7478364, 4900900; 2630. 7478362, 4900876; 2631. 7478361, 4900868; 2632. 7478354, 4900844; 2633. 7478354, 4900836; 2634. 7478323, 4900779; 2635. 7478318, 4900745; 2636. 7478313, 4900721; 2637. 7478306, 4900694; 2638. 7478299, 4900694; 2639. 7478299, 4900683; 2640. 7478300, 4900683; 2641. 7478299, 4900671; 2642. 7478298, 4900671; 2643. 7478298, 4900650; 2644. 7478293, 4900650; 2645. 7478292, 4900622; 2646. 7478293, 4900612; 2647. 7478275, 4900611; 2648. 7478271, 4900567; 2649. 7478272, 4900519; 2650. 7478276, 4900478; 2651. 7478235, 4900427; 2652. 7478220, 4900472; 2653. 7478227, 4900473; 2654. 7478237, 4900489; 2655. 7478235, 4900523; 2656. 7478235, 4900552; 2657. 7478224, 4900553; 2658. 7478235, 4900611; 2659. 7478237, 4900629; 2660. 7478233, 4900632; 2661. 7478230, 4900639; 2662. 7478230, 4900646; 2663. 7478244, 4900694; 2664. 7478241, 4900695; 2665. 7478241, 4900700; 2666. 7478242, 4900700; 2667. 7478272, 4900770; 2668. 7478272, 4900774; 2669. 7478274, 4900773; 2670. 7478276, 4900778; 2671. 7478279, 4900863; 2672. 7478284, 4900877; 2673. 7478289, 4900886; 2674. 7478291, 4900942; 2675. 7478290, 4900948; 2676. 7478292, 4900961; 2677. 7478291, 4900965; 2678. 7478284, 4901036; 2679. 7478280, 4901047; 2680. 7478276, 4901064; 2681. 7478278, 4901064; 2682. 7478268, 4901091; 2683. 7478265, 4901108; 2684. 7478250, 4901176; 2685. 7478244, 4901190; 2686. 7478235, 4901202; 2687. 7478229, 4901223; 2688. 7478204, 4901268; 2689. 7478177, 4901319; 2690. 7478165, 4901343; 2691. 7478156, 4901371; 2692. 7478141, 4901403; 2693. 7478138, 4901402; 2694. 7478137, 4901415; 2695. 7478123, 4901449; 2696. 7478092, 4901508; 2697. 7478077, 4901529; 2698. 7478063, 4901569; 2699. 7478053, 4901578; 2700. 7478039, 4901602; 2701. 7478020, 4901622; 2702. 7478016, 4901620; 2703. 7478005, 4901640; 2704. 7477986, 4901659; 2705. 7477977, 4901674; 2706. 7477941, 4901712; 2707. 7477927, 4901732; 2708. 7477895, 4901760; 2709. 7477847, 4901815; 2710. 7477824, 4901850; 2711. 7477805, 4901882; 2712. 7477800, 4901894; 2713. 7477798, 4901893; 2714. 7477793, 4901911; 2715. 7477782, 4901925; 2716. 7477765, 4901941; 2717. 7477760, 4901961; 2718. 7477738, 4901995; 2719. 7477726, 4902018; 2720. 7477693, 4902074; 2946. 7477671, 4902102; 3001. 7477744, 4902122.

Целе кп: 991/1, 1758/7, 1875/2, 2171.

Делови кп: 984/2, 984/3, 986, 987, 988, 990, 991/2, 992/3, 1530, 1531/1, 1531/2, 1534/1, 1534/2, 1534/3, 1534/4, 1534/8, 1537/1, 1537/2, 1538/1, 1757/1, 1757/2, 1757/3, 1757/4, 1757/5, 1758/1, 1758/2, 1758/3, 1758/4, 1759/1, 1759/2, 1762/1, 1762/2, 1763, 1764/2, 1765, 1766/1, 1766/2, 1766/3, 1827/1, 1827/2, 1828/1, 1828/2, 1838/1, 1838/2, 1840/1, 1840/2, 1842, 1843/1, 1843/2, 1844, 1845/1, 1845/2, 1846, 1850/2, 1850/3, 1851/1, 1851/2, 1853, 1854, 1855/1, 1855/2, 1856, 1857, 1874, 1875/1, 1876, 2162/1, 2162/2, 2162/3, 2165/1, 2165/2, 2166, 2170, 2172, 2173, 2179, 2180, 2181, 2182, 2190, 2191/1, 2191/2, 2192, 2205, 2206, 2208, 2210, 2223/2, 2224, 2225,

2307/2, 2307/3, 2307/5, 2311, 2312/1, 2563/1, 2563/5, 2564, 3853/2, 3856, 3863.

Јавна парцела – П41 – КО Топола село, пут – површине 0,34 ha.

Координате преломних тачака: 2721. 7477247, 4902088; 2722. 7477251, 4902072; 2723. 7477239, 4902067; 2724. 7477227, 4902062; 2725. 7477184, 4902051; 2726. 7477169, 4902047; 2727. 7477149, 4902044; 2728. 7477099, 4902035; 2729. 7477112, 4902045; 2730. 7477148, 4902066; 2731. 7477181, 4902077; 2732. 7477232, 4902089; 2733. 7477228, 4902104; 2734. 7477235, 4902107; 2735. 7477246, 4902092; 2736. 7477246, 4902092; 2761. 7477132, 4902057; 3011. 7477246, 4902091.

Делови кп: 3689/3, 5718, 5772.

Јавна парцела – П42 – КО Жабаре, пут – површине 1,75 ha.

Координате преломних тачака: 2721. 7477247, 4902088; 2722. 7477251, 4902072; 2723. 7477239, 4902067; 2724. 7477227, 4902062; 2725. 7477184, 4902051; 2726. 7477169, 4902047; 2727. 7477149, 4902044; 2728. 7477099, 4902035; 2729. 7477112, 4902045; 2730. 7477148, 4902066; 2731. 7477181, 4902077; 2732. 7477232, 4902089; 2733. 7477228, 4902104; 2734. 7477235, 4902107; 2735. 7477246, 4902092; 2736. 7477246, 4902092; 2761. 7477132, 4902057; 3011. 7477246, 4902091.

Делови кп: 998, 1002, 1003/3, 1003/4, 1004/1, 1004/2, 1005, 1006, 1007, 1008/2, 1009, 1012/1, 1012/2, 1012/3, 1013, 1014/1, 1014/2, 1015, 1016/1, 1016/2, 1017/2, 1019, 3865, 3877, 3927.

Јавна парцела – П43 – КО Топола село, пут – површине 2,95 ha.

Координате преломних тачака: 2750. 7476745, 4901883; 2754. 7476817, 4901961; 2768. 7476082, 4902083; 2769. 7476085, 4902084; 2770. 7476091, 4902076; 2771. 7476103, 4902065; 2772. 7476121, 4902047; 2773. 7476131, 4902034; 2774. 7476139, 4902022; 2775. 7476155, 4902030; 2776. 7476161, 4902035; 2777. 7476168, 4902029; 2778. 7476145, 4902004; 2779. 7476153, 4901997; 2780. 7476176, 4901972; 2781. 7476175, 4901971; 2782. 7476216, 4901914; 2783. 7476257, 4901855; 2784. 7476277, 4901830; 2785. 7476298, 4901811; 2786. 7476321, 4901797; 2787. 7476355, 4901782; 2788. 7476362, 4901780; 2789. 7476369, 4901788; 2790. 7476378, 4901811; 2791. 7476386, 4901807; 2792. 7476379, 4901795; 2793. 7476375, 4901785; 2794. 7476375, 4901780; 2795. 7476378, 4901776; 2796. 7476410, 4901775; 2797. 7476458, 4901782; 2798. 7476512, 4901799; 2799. 7476523, 4901806; 2800. 7476547, 4901816; 2801. 7476605, 4901833; 2802. 7476630, 4901842; 2803. 7476666, 4901863; 2804. 7476728, 4901920; 2805. 7476746, 4901934; 2806. 7476763, 4901944; 2807. 7476764, 4901944; 2808. 7476776, 4901950; 2809. 7476823, 4901962; 2810. 7476821, 4901961; 2811. 7476799, 4901948; 2812. 7476789, 4901942; 2813. 7476780, 4901937; 2814. 7476759, 4901924; 2815. 7476733, 4901896; 2816. 7476698, 4901835; 2817. 7476661, 4901811; 2818. 7476620, 4901795; 2819. 7476553, 4901781; 2820. 7476517, 4901768; 2821. 7476483, 4901751; 2822. 7476455, 4901743; 2823. 7476440, 4901740; 2824. 7476415, 4901738; 2825. 7476389, 4901739; 2826. 7476363, 4901745; 2827. 7476362, 4901737; 2828. 7476359, 4901749; 2829. 7476350, 4901765; 2830. 7476329, 4901773; 2831. 7476253, 4901802; 2832. 7476258, 4901815; 2833. 7476233, 4901845; 2834. 7476197, 4901892; 2835. 7476161, 4901944; 2836. 7476129, 4901991; 2837. 7476128, 4901995; 2838. 7476102, 4901975; 2839. 7476100, 4901990; 2840. 7476110, 4901999; 2841. 7476114, 4902001; 2842. 7476116, 4902002; 2843. 7476117, 4902009; 2844. 7476096, 4902028; 2845. 7476089, 4902034; 2846. 7476058, 4902083; 2847. 7476055, 4902098; 2848. 7476064, 4902093;

2849. 7476076, 4902088; 2857. 7476253, 4901802; 2858. 7476359, 4901759; 2859. 7476356, 4901739; 2861. 7476094, 4901986; 2870. 7476064, 4902070; 2871. 7476067, 4902063; 2872. 7476079, 4902046.

Делови кп: 3593, 3594/1, 3594/2, 3595/1, 3595/3, 3595/4, 3633, 3644, 3645, 3646, 3780, 3781, 3782/1, 3782/2, 3782/4, 3785/3, 3798/2, 3799, 3800, 3802/1, 3803, 3804/1, 3804/2, 3804/3, 3804/4, 3804/5, 3804/6, 3805/1, 3805/2, 3805/3, 3806/1, 3806/2, 3806/3, 3806/4, 3806/5, 3806/6, 3807, 3808, 3809/1, 3809/2, 3810/1, 3810/2, 3838, 5634, 5671, 5717, 5772.

Јавна парцела – П44 – КО Топола село, пут – површине 0,11 ha.

Координате преломних тачака: 2828. 7476359, 4901749; 2829. 7476350, 4901765; 2830. 7476329, 4901773; 2831. 7476253, 4901802; 2850. 7476355, 4901739; 2851. 7476357, 4901747; 2852. 7476330, 4901757; 2853. 7476315, 4901764; 2854. 7476291, 4901780; 2855. 7476272, 4901791; 2856. 7476252, 4901800; 2857. 7476253, 4901802; 2858. 7476359, 4901759; 2859. 7476356, 4901739.

Делови кп: 1002, 1003, 1005.

Јавна парцела – П45 – КО Топола село, пут – површине 0,01 ha.

Координате преломних тачака: 2839. 7476100, 4901990; 2840. 7476110, 4901999; 2860. 7476093, 4901987; 2861. 7476094, 4901986.

Делови кп: 130, 131.

Јавна парцела – П46 – КО Топола село, пут – површине 0,03 ha.

Координате преломних тачака: 2862. 7475884, 4902170; 2863. 7475875, 4902191; 2864. 7475886, 4902197; 2865. 7475899, 4902173.

Делови кп: 3575, 5628/1.

Јавна парцела – П47 – КО Топола варош, пут – површине 2,72 ha.

Координате преломних тачака: 2846. 7476058, 4902083; 2847. 7476055, 4902098; 2862. 7475884, 4902170; 2865. 7475899, 4902173; 2866. 7475928, 4902117; 2867. 7475974, 4902116; 2868. 7476007, 4902113; 2869. 7476048, 4902103; 2870. 7476064, 4902070; 2871. 7476067, 4902063; 2872. 7476079, 4902046; 2873. 7476075, 4902045; 2874. 7476071, 4902051; 2875. 7476049, 4902063; 2876. 7476009, 4902069; 2877. 7475992, 4902071; 2878. 7475983, 4902070; 2879. 7475939, 4902070; 2880. 7475896, 4902058; 2881. 7475829, 4902035; 2882. 7475787, 4902025; 2883. 7475752, 4902023; 2884. 7475715, 4902025; 2885. 7475700, 4902027; 2886. 7475659, 4902036; 2887. 7475612, 4902045; 2888. 7475568, 4902048; 2889. 7475508, 4902043; 2890. 7475471, 4902033; 2891. 7475456, 4902031; 2892. 7475440, 4902029; 2893. 7475432, 4902029; 2894. 7475432, 4902028; 2895. 7475427, 4902029; 2896. 7475389, 4902030; 2897. 7475353, 4902017; 2898. 7475348, 4902009; 2899. 7475348, 4902007; 2900. 7475342, 4902006; 2901. 7475338, 4901983; 2902. 7475340, 4901979; 2903. 7475339, 4901962; 2904. 7475332, 4901962; 2905. 7475329, 4901950; 2906. 7475314, 4901954; 2907. 7475313, 4901956; 2908. 7475321, 4901993; 2909. 7475324, 4902003; 2910. 7475333, 4902043; 2911. 7475332, 4902050; 2912. 7475333, 4902054; 2913. 7475336, 4902061; 2914. 7475344, 4902099; 2915. 7475356, 4902152; 2916. 7475371, 4902149; 2917. 7475365, 4902121; 2918. 7475363, 4902102; 2919. 7475363, 4902086; 2920. 7475367, 4902072; 2921. 7475370, 4902065; 2922. 7475375, 4902064; 2923. 7475379, 4902059; 2924. 7475386, 4902055; 2925. 7475404, 4902051; 2926. 7475444,

4902050; 2927. 7475474, 4902055; 2928. 7475497, 4902061; 2929. 7475518, 4902067; 2930. 7475540, 4902072; 2931. 7475563, 4902075; 2932. 7475590, 4902075; 2933. 7475604, 4902074; 2934. 7475638, 4902068; 2935. 7475711, 4902050; 2936. 7475741, 4902047; 2937. 7475763, 4902048; 2938. 7475791, 4902052; 2939. 7475810, 4902057; 2940. 7475810, 4902067; 2941. 7475833, 4902065; 2942. 7475859, 4902081; 2943. 7475896, 4902099; 2944. 7475913, 4902104; 2945. 7475911, 4902114.

Делови кп: 120, 121, 122/1, 123/1, 123/2, 123/4, 123/5, 123/6, 127, 128, 129, 134, 137, 140, 146, 147, 148, 151, 154, 156, 160, 166/1, 167, 211, 212, 221, 223, 224, 231, 232, 244, 245, 246/7, 246/8, 260/1, 260/2, 260/5, 260/6, 260/7, 260/8, 261/1, 262, 263, 264, 269/2, 270, 2804/1.

Јавна парцела – П48 – КО Жабаре, петља – површине 7,94 ха.

Координате преломних тачака: 2721. 7477247, 4902088; 2722. 7477251, 4902072; 2767. 7477256, 4902052; 2946. 7477671, 4902102; 2947. 7477643, 4902525; 2948. 7477645, 4902528; 2949. 7477666, 4902552; 2950. 7477249, 4902088; 2951. 7477275, 4902096; 2952. 7477301, 4902107; 2953. 7477353, 4902127; 2954. 7477364, 4902135; 2955. 7477398, 4902160; 2956. 7477413, 4902172; 2957. 7477423, 4902184; 2958. 7477442, 4902213; 2959. 7477450, 4902223; 2960. 7477469, 4902244; 2961. 7477475, 4902260; 2962. 7477487, 4902282; 2963. 7477500, 4902304; 2964. 7477508, 4902320; 2965. 7477527, 4902355; 2966. 7477532, 4902362; 2967. 7477546, 4902386; 2968. 7477556, 4902403; 2969. 7477564, 4902413; 2970. 7477579, 4902434; 2971. 7477586, 4902448; 2972. 7477600, 4902466; 2973. 7477606, 4902477; 2974. 7477631, 4902508; 2975. 7477659, 4902544; 2976. 7477674, 4902561; 2977. 7477676, 4902563; 2978. 7477686, 4902573; 2979. 7477690, 4902577; 2980. 7477696, 4902582; 2981. 7477713, 4902578; 2982. 7477668, 4902523; 2983. 7477663, 4902507; 2984. 7477663, 4902480; 2985. 7477668, 4902455; 2986. 7477674, 4902441; 2987. 7477683, 4902382; 2988. 7477684, 4902357; 2989. 7477683, 4902330; 2990. 7477677, 4902287; 2991. 7477673, 4902260; 2992. 7477665, 4902236; 2993. 7477657, 4902230; 2994. 7477674, 4902201; 2995. 7477683, 4902189; 2996. 7477692, 4902183; 2997. 7477699, 4902181; 2998. 7477697, 4902180; 2999. 7477707, 4902160; 3000. 7477728, 4902147; 3001. 7477744, 4902122; 3002. 7477660, 4902117; 3003. 7477636, 4902141; 3004. 7477610, 4902160; 3005. 7477590, 4902154; 3006. 7477586, 4902142; 3007. 7477542, 4902129; 3008. 7477403, 4902080; 3009. 7477336, 4902060; 3010. 7477284, 4902054; 3060. 7477704, 4902588; 3061. 7477683, 4902549.

Целе кп: 980, 981/1, 981/2, 981/3, 992/5, 995/1, 995/2, 996, 997/1, 997/2.

Делови кп: 978, 979/1, 979/2, 982, 983, 984/2, 991/2, 992/1, 992/2, 992/3, 992/4, 993, 998, 999, 3863, 3927.

Јавна парцела – П49 – КО Топола село, петља – површине 8,28 ха.

Координате преломних тачака: 2721. 7477247, 4902088; 2722. 7477251, 4902072; 2736. 7477246, 4902092; 2947. 7477643, 4902525; 2948. 7477645, 4902528; 2949. 7477666, 4902552; 2975. 7477659, 4902544; 2976. 7477674, 4902561; 2977. 7477676, 4902563; 2980. 7477696, 4902582; 2981. 7477713, 4902578; 3011. 7477246, 4902091; 3012. 7477264, 4902097; 3013. 7477308, 4902115; 3014. 7477330, 4902128; 3015. 7477366, 4902155; 3016. 7477383, 4902172; 3017. 7477416, 4902218; 3018. 7477413, 4902222; 3019. 7477420, 4902235; 3020. 7477416, 4902239; 3021. 7477420, 4902245; 3022. 7477424, 4902241; 3023. 7477425, 4902244; 3024. 7477432, 4902246; 3025. 7477440, 4902265; 3026. 7477441, 4902283; 3027. 7477449, 4902294; 3028. 7477457, 4902328; 3029. 7477462, 4902362; 3030. 7477464, 4902379; 3031. 7477465,



4902414; 3032. 7477446, 4902526; 3033. 7477439, 4902590; 3034. 7477437, 4902634; 3035. 7477439, 4902660; 3036. 7477443, 4902684; 3037. 7477433, 4902724; 3038. 7477437, 4902749; 3039. 7477447, 4902764; 3040. 7477459, 4902803; 3041. 7477468, 4902811; 3042. 7477471, 4902828; 3043. 7477449, 4902845; 3044. 7477443, 4902858; 3045. 7477441, 4902866; 3046. 7477512, 4902824; 3047. 7477579, 4902782; 3048. 7477600, 4902765; 3049. 7477609, 4902766; 3050. 7477614, 4902756; 3051. 7477639, 4902745; 3052. 7477655, 4902731; 3053. 7477661, 4902722; 3054. 7477662, 4902722; 3055. 7477665, 4902706; 3056. 7477655, 4902621; 3057. 7477663, 4902605; 3058. 7477686, 4902585; 3059. 7477693, 4902581; 3060. 7477704, 4902588; 3061. 7477683, 4902549; 3062. 7477681, 4902547; 3063. 7477654, 4902517; 3064. 7477636, 4902493; 3065. 7477622, 4902474; 3066. 7477605, 4902451; 3067. 7477595, 4902433; 3068. 7477565, 4902388; 3069. 7477557, 4902374; 3070. 7477540, 4902346; 3071. 7477521, 4902314; 3072. 7477485, 4902257; 3073. 7477475, 4902232; 3074. 7477472, 4902231; 3075. 7477462, 4902214; 3076. 7477439, 4902180; 3077. 7477427, 4902167; 3078. 7477415, 4902154; 3079. 7477401, 4902141; 3080. 7477369, 4902120; 3081. 7477356, 4902114; 3082. 7477260, 4902076; 3083. 7477643, 4902596; 3084. 7477629, 4902600; 3085. 7477631, 4902615; 3086. 7477638, 4902646; 3087. 7477642, 4902700; 3088. 7477639, 4902710; 3089. 7477635, 4902718; 3090. 7477579, 4902743; 3091. 7477559, 4902765; 3092. 7477554, 4902765; 3093. 7477539, 4902770; 3094. 7477535, 4902781; 3095. 7477504, 4902799; 3096. 7477499, 4902772; 3097. 7477504, 4902768; 3098. 7477502, 4902754; 3099. 7477501, 4902739; 3100. 7477505, 4902724; 3101. 7477503, 4902717; 3102. 7477505, 4902712; 3103. 7477513, 4902695; 3104. 7477517, 4902690; 3105. 7477524, 4902683; 3106. 7477536, 4902664; 3107. 7477549, 4902645; 3108. 7477565, 4902628; 3109. 7477597, 4902597; 3110. 7477609, 4902582; 3111. 7477617, 4902569; 3112. 7477618, 4902560; 3113. 7477624, 4902546; 3114. 7477627, 4902531; 3115. 7477519, 4902856; 3273. 7477441, 4902880.

Целе кп: 3739/1, 3751/2.

Делови кп: 3197, 3200/2, 3201/1, 3201/2, 3201/3, 3203/1, 3203/4, 3690/4, 3691/3, 3737/2, 3737/3, 3738/1, 3738/3, 3739/2, 3740/3, 3740/4, 3746, 3747/2, 3748/2, 3749/1, 3749/2, 3750, 3751/1, 3772/2, 3772/3, 3775, 3776, 3777, 3778, 3779/1, 3779/2, 5718, 5772.

Јавна парцела – П50 – КО Топола село, пут – површине 11,79 ха.

Координате преломних тачака: 3115. 7477519, 4902856; 3116. 7477458, 4902911; 3117. 7477458, 4902923; 3118. 7477473, 4902973; 3119. 7477484, 4903026; 3120. 7477514, 4903091; 3121. 7477516, 4903107; 3122. 7477514, 4903153; 3123. 7477515, 4903179; 3124. 7477519, 4903193; 3125. 7477519, 4903199; 3126. 7477526, 4903200; 3127. 7477527, 4903183; 3128. 7477534, 4903182; 3129. 7477546, 4903225; 3130. 7477551, 4903234; 3131. 7477555, 4903278; 3132. 7477519, 4903271; 3133. 7477496, 4903271; 3134. 7477460, 4903276; 3135. 7477451, 4903276; 3136. 7477446, 4903274; 3137. 7477442, 4903283; 3138. 7477449, 4903286; 3139. 7477461, 4903286; 3140. 7477496, 4903281; 3141. 7477506, 4903281; 3142. 7477515, 4903286; 3143. 7477516, 4903290; 3144. 7477526, 4903292; 3145. 7477548, 4903290; 3146. 7477548, 4903323; 3147. 7477545, 4903326; 3148. 7477542, 4903352; 3149. 7477547, 4903359; 3150. 7477539, 4903406; 3151. 7477536, 4903429; 3152. 7477536, 4903457; 3153. 7477525, 4903499; 3154. 7477514, 4903559; 3155. 7477514, 4903588; 3156. 7477521, 4903630; 3157. 7477519, 4903631; 3158. 7477529, 4903665; 3159. 7477545, 4903699; 3160. 7477546, 4903704; 3161. 7477544, 4903715; 3162. 7477544, 4903728; 3163. 7477555, 4903756; 3164. 7477562, 4903779;

3165. 7477597, 4903841; 3166. 7477612, 4903858; 3167. 7477614, 4903866; 3168. 7477631, 4903901; 3169. 7477653, 4903957; 3170. 7477655, 4903974; 3171. 7477654, 4904003; 3172. 7477654, 4904051; 3173. 7477661, 4904131; 3174. 7477670, 4904196; 3175. 7477684, 4904249; 3176. 7477681, 4904265; 3177. 7477685, 4904280; 3178. 7477717, 4904370; 3179. 7477740, 4904426; 3180. 7477766, 4904476; 3181. 7477774, 4904497; 3182. 7477777, 4904548; 3183. 7477788, 4904542; 3184. 7477813, 4904550; 3185. 7477815, 4904555; 3186. 7477830, 4904558; 3187. 7477842, 4904577; 3188. 7477863, 4904608; 3189. 7477874, 4904621; 3190. 7477904, 4904557; 3191. 7477899, 4904552; 3192. 7477897, 4904541; 3193. 7477888, 4904532; 3194. 7477873, 4904521; 3195. 7477863, 4904522; 3196. 7477852, 4904509; 3197. 7477847, 4904514; 3198. 7477836, 4904499; 3199. 7477829, 4904484; 3200. 7477834, 4904479; 3201. 7477828, 4904472; 3202. 7477828, 4904459; 3203. 7477821, 4904454; 3204. 7477810, 4904431; 3205. 7477798, 4904423; 3206. 7477772, 4904370; 3207. 7477762, 4904345; 3208. 7477753, 4904318; 3209. 7477745, 4904287; 3210. 7477750, 4904285; 3211. 7477749, 4904280; 3212. 7477746, 4904281; 3213. 7477742, 4904279; 3214. 7477737, 4904252; 3215. 7477731, 4904244; 3216. 7477727, 4904205; 3217. 7477732, 4904164; 3218. 7477732, 4904150; 3219. 7477728, 4904103; 3220. 7477729, 4904067; 3221. 7477727, 4904033; 3222. 7477723, 4903999; 3223. 7477710, 4903958; 3224. 7477713, 4903954; 3225. 7477711, 4903948; 3226. 7477703, 4903951; 3227. 7477700, 4903949; 3228. 7477694, 4903936; 3229. 7477694, 4903926; 3230. 7477667, 4903848; 3231. 7477641, 4903808; 3232. 7477639, 4903779; 3233. 7477627, 4903763; 3234. 7477620, 4903748; 3235. 7477602, 4903716; 3236. 7477593, 4903703; 3237. 7477600, 4903678; 3238. 7477600, 4903652; 3239. 7477603, 4903639; 3240. 7477602, 4903499; 3241. 7477596, 4903491; 3242. 7477598, 4903449; 3243. 7477590, 4903440; 3244. 7477592, 4903414; 3245. 7477598, 4903395; 3246. 7477600, 4903376; 3247. 7477603, 4903372; 3248. 7477601, 4903371; 3249. 7477603, 4903332; 3250. 7477606, 4903328; 3251. 7477606, 4903319; 3252. 7477605, 4903300; 3253. 7477609, 4903291; 3254. 7477610, 4903284; 3255. 7477603, 4903242; 3256. 7477595, 4903202; 3257. 7477593, 4903187; 3258. 7477597, 4903166; 3259. 7477597, 4903139; 3260. 7477595, 4903126; 3261. 7477589, 4903093; 3262. 7477584, 4903076; 3263. 7477571, 4903067; 3264. 7477561, 4903043; 3265. 7477565, 4903033; 3266. 7477558, 4903033; 3267. 7477558, 4903028; 3268. 7477549, 4903000; 3269. 7477544, 4902941; 3270. 7477538, 4902911; 3271. 7477546, 4902903; 3272. 7477535, 4902864; 3273. 7477441, 4902880; 3316. 7477899, 4904566.

Целе кп: 1360, 1363, 1392, 3755/1.

Делови кп: 1322, 1323/2, 1324/1, 1324/2, 1336/2, 1337/4, 1357, 1358/1, 1358/2, 1359, 1361, 1362, 1364/1, 1369, 1370, 1371/2, 1372, 1380/1, 1380/2, 1380/3, 1380/4, 1381/1, 1381/2, 1381/3, 1381/4, 1383, 1393, 1394, 1396/2, 1400/1, 1400/2, 1401, 1402, 1407, 1408, 1409/1, 1409/2, 1410/2, 1411/1, 1411/2, 1412, 1413, 1414/1, 1414/2, 1414/3, 1843/3, 1843/4, 1843/5, 3168, 3169/1, 3169/2, 3180/1, 3181, 3182, 3187, 3188, 3189/1, 3189/2, 3200/2, 3201/1, 3201/2, 3201/3, 3203/1, 3209, 3752, 3754, 3755/2, 3756/1, 3756/2, 3756/3, 3756/5, 3756/7, 3759/1, 3760/2, 3760/4, 3761, 3765/2, 3767, 5665, 5666.

Јавна парцела – П51 – КО Топола село, пут – површине 0,13 ха.

Координате преломних тачака: 3274. 7477944, 4904425; 3275. 7477936, 4904451; 3276. 7477936, 4904466; 3277. 7477930, 4904498; 3278. 7477925, 4904525; 3279. 7477936, 4904527; 3280. 7477946, 4904483; 3281. 7477953, 4904440; 3282. 7477944, 4904425; 3306. 7477957, 4904427; 3310. 7477936, 4904467; 3311. 7477935, 4904477; 3312. 7477930, 4904506.

Делови кп: 1364/1, 1364/2, 5665, 5771.

Јавна парцела – П52 – КО Загорица, пут – површине 5,88 ха.

Координате преломних тачака: 3189. 7477874, 4904621; 3190. 7477904, 4904557; 3276. 7477936, 4904466; 3277. 7477930, 4904498; 3278. 7477925, 4904525; 3282. 7477944, 4904425; 3283. 7478442, 4905098; 3284. 7478402, 4905070; 3285. 7478340, 4905022; 3286. 7478289, 4904974; 3287. 7478278, 4904959; 3288. 7478248, 4904929; 3289. 7478231, 4904918; 3290. 7478217, 4904904; 3291. 7478146, 4904824; 3292. 7478153, 4904821; 3293. 7478158, 4904809; 3294. 7478141, 4904811; 3295. 7478113, 4904783; 3296. 7478085, 4904756; 3297. 7478065, 4904727; 3298. 7478053, 4904728; 3299. 7478011, 4904685; 3300. 7477947, 4904607; 3301. 7477948, 4904584; 3302. 7477947, 4904539; 3303. 7477948, 4904519; 3304. 7477958, 4904439; 3305. 7477957, 4904427; 3306. 7477957, 4904427; 3307. 7477943, 4904431; 3308. 7477941, 4904449; 3309. 7477939, 4904457; 3310. 7477936, 4904467; 3311. 7477935, 4904477; 3312. 7477930, 4904506; 3313. 7477924, 4904525; 3314. 7477920, 4904553; 3315. 7477915, 4904568; 3316. 7477899, 4904566; 3317. 7477881, 4904630; 3318. 7477906, 4904656; 3319. 7477902, 4904663; 3320. 7477897, 4904742; 3321. 7477895, 4904755; 3322. 7477894, 4904777; 3323. 7477897, 4904797; 3324. 7477906, 4904798; 3325. 7477928, 4904693; 3326. 7477946, 4904691; 3327. 7478030, 4904774; 3328. 7478064, 4904814; 3329. 7478100, 4904852; 3330. 7478120, 4904878; 3331. 7478148, 4904905; 3332. 7478162, 4904914; 3333. 7478176, 4904932; 3334. 7478214, 4904976; 3335. 7478281, 4905046; 3336. 7478342, 4905100; 3337. 7478405, 4905146; 3338. 7478451, 4905174; 3339. 7478492, 4905195; 3340. 7478535, 4905215; 3341. 7478570, 4905229; 3342. 7478584, 4905234; 3343. 7478595, 4905233; 3344. 7478588, 4905224; 3345. 7478569, 4905201; 3346. 7478553, 4905180; 3347. 7478538, 4905162; 3348. 7478529, 4905150; 3349. 7478527, 4905148; 3350. 7478149, 4904818; 3358. 7478149, 4904802; 3359. 7478141, 4904811; 3362. 7478152, 4904822; 3451. 7478510, 4905138; 3452. 7478508, 4905138; 3453. 7478509, 4905138; 3459. 7478603, 4905241.

Делови кп: 2370, 2373, 2384, 2385, 2386, 2388, 2389/1, 2389/2, 2391/1, 2391/2, 2392/1, 2392/2, 2392/3, 2399, 2400, 2401, 2402, 2403, 2404/1, 2404/2, 2405/1, 2405/2, 2406, 2407, 2408, 2409, 2410/1, 2410/2, 2411, 2442, 2446, 2462, 2466.

Јавна парцела – П53 – КО Жабаре, пут – површине 0,07 ха.

Координате преломних тачака: 3292. 7478153, 4904821; 3293. 7478158, 4904809; 3294. 7478141, 4904811; 3295. 7478113, 4904783; 3350. 7478149, 4904818; 3351. 7478180, 4904799; 3352. 7478201, 4904770; 3353. 7478205, 4904759; 3354. 7478203, 4904759; 3355. 7478191, 4904775; 3356. 7478175, 4904790; 3357. 7478149, 4904802; 3358. 7478149, 4904802; 3359. 7478141, 4904811; 3360. 7478126, 4904798; 3361. 7478140, 4904811; 3362. 7478152, 4904822.

Делови кп: 355, 3928.

Јавна парцела – П54 – КО Жабаре, пут – површине 15,29 ха.

Координате преломних тачака: 3342. 7478584, 4905234; 3349. 7478527, 4905148; 3363. 7480377, 4906421; 3364. 7480253, 4906296; 3365. 7480334, 4906279; 3366. 7480394, 4906269; 3367. 7480407, 4906267; 3368. 7480400, 4906227; 3369. 7480396, 4906222; 3370. 7480400, 4906124; 3371. 7480383, 4906101; 3372. 7480394, 4906039; 3373. 7480408, 4905973; 3374. 7480399, 4905955; 3375. 7480389, 4905952; 3376. 7480386, 4905971; 3377. 7480383, 4905995; 3378. 7480367, 4906064; 3379. 7480365, 4906087; 3380. 7480371, 4906148; 3381. 7480379,

4906258; 3382. 7480238, 4906281; 3383. 7480209, 4906252; 3384. 7480144, 4906193; 3385. 7480060, 4906119; 3386. 7479980, 4906028; 3387. 7479927, 4905970; 3388. 7479913, 4905950; 3389. 7479885, 4905923; 3390. 7479875, 4905917; 3391. 7479776, 4905818; 3392. 7479763, 4905797; 3393. 7479729, 4905772; 3394. 7479685, 4905728; 3395. 7479582, 4905615; 3396. 7479572, 4905595; 3397. 7479567, 4905598; 3398. 7479515, 4905541; 3399. 7479464, 4905491; 3400. 7479407, 4905439; 3401. 7479378, 4905417; 3402. 7479411, 4905393; 3403. 7479438, 4905386; 3404. 7479444, 4905399; 3405. 7479452, 4905395; 3406. 7479448, 4905386; 3407. 7479441, 4905365; 3408. 7479430, 4905313; 3409. 7479412, 4905259; 3410. 7479542, 4905215; 3411. 7479580, 4905196; 3412. 7479653, 4905160; 3413. 7479684, 4905143; 3414. 7479709, 4905141; 3415. 7479718, 4905135; 3416. 7479685, 4905127; 3417. 7479676, 4905129; 3418. 7479647, 4905143; 3419. 7479647, 4905147; 3420. 7479616, 4905164; 3421. 7479610, 4905170; 3422. 7479576, 4905187; 3423. 7479537, 4905201; 3424. 7479501, 4905214; 3425. 7479453, 4905223; 3426. 7479428, 4905225; 3427. 7479387, 4905239; 3428. 7479411, 4905311; 3429. 7479423, 4905365; 3430. 7479409, 4905374; 3431. 7479377, 4905375; 3432. 7479365, 4905378; 3433. 7479344, 4905388; 3434. 7479327, 4905380; 3435. 7479314, 4905378; 3436. 7479290, 4905366; 3437. 7479253, 4905350; 3438. 7479143, 4905311; 3439. 7479106, 4905301; 3440. 7479090, 4905300; 3441. 7479023, 4905287; 3442. 7478938, 4905271; 3443. 7478928, 4905272; 3444. 7478859, 4905256; 3445. 7478783, 4905241; 3446. 7478762, 4905234; 3447. 7478672, 4905209; 3448. 7478621, 4905191; 3449. 7478573, 4905171; 3450. 7478530, 4905150; 3451. 7478510, 4905138; 3453. 7478509, 4905138; 3454. 7478522, 4905152; 3455. 7478533, 4905172; 3456. 7478545, 4905187; 3457. 7478554, 4905199; 3458. 7478571, 4905220; 3459. 7478603, 4905241; 3460. 7478611, 4905249; 3461. 7478618, 4905246; 3462. 7478686, 4905265; 3463. 7478759, 4905282; 3464. 7478950, 4905323; 3465. 7478969, 4905332; 3466. 7479008, 4905341; 3467. 7479022, 4905341; 3468. 7479163, 4905373; 3469. 7479241, 4905399; 3470. 7479247, 4905414; 3471. 7479258, 4905408; 3472. 7479312, 4905439; 3473. 7479315, 4905446; 3474. 7479306, 4905456; 3475. 7479297, 4905462; 3476. 7479274, 4905472; 3477. 7479238, 4905491; 3478. 7479241, 4905498; 3479. 7479264, 4905494; 3480. 7479282, 4905489; 3481. 7479310, 4905479; 3482. 7479323, 4905471; 3483. 7479330, 4905462; 3484. 7479334, 4905456; 3485. 7479339, 4905456; 3486. 7479382, 4905491; 3487. 7479465, 4905569; 3488. 7479669, 4905789; 3489. 7479736, 4905861; 3490. 7479750, 4905882; 3491. 7479774, 4905908; 3492. 7479789, 4905919; 3493. 7479916, 4906057; 3494. 7479945, 4906085; 3495. 7480021, 4906151; 3496. 7480030, 4906162; 3497. 7480056, 4906181; 3498. 7480060, 4906192; 3499. 7480076, 4906207; 3500. 7480083, 4906211; 3501. 7480168, 4906296; 3502. 7480175, 4906311; 3503. 7480181, 4906310; 3504. 7480197, 4906333; 3505. 7480299, 4906430; 3506. 7480363, 4906481; 3507. 7480365, 4906490; 3508. 7480382, 4906506; 3509. 7480393, 4906507; 3510. 7480405, 4906518; 3511. 7480410, 4906481; 3512. 7480413, 4906468; 3513. 7480416, 4906456; 3514. 7480416, 4906454; 3515. 7480413, 4906454; 3516. 7480387, 4906124; 3517. 7480385, 4906069; 3518. 7480403, 4905998; 3524. 7480410, 4905963; 3532. 7480401, 4906140.

Целе кп: 9/2.

Делови кп: 2/1, 2/2, 2/3, 3, 4/1, 5, 7, 8, 9/1, 10, 11, 12, 13/1, 13/3, 16, 19, 20, 21, 23, 25, 29/1, 29/2, 29/3, 29/4, 29/5, 29/6, 30/1, 30/2, 30/3, 30/4, 31, 32, 33, 34, 35, 39, 40, 42, 43, 44/1, 44/2, 44/3, 44/4, 45, 46/1, 47/2, 47/3, 124/2, 125, 126, 127, 145/1, 145/2, 146/1, 146/2, 147, 148, 149, 150/1, 151/4, 153, 154, 167, 168, 169, 170/1, 170/2, 171/1, 171/2, 173/1, 180, 181, 182, 183, 184/1, 184/2, 185, 186/1, 186/2, 187/1, 199/1, 199/2, 199/3, 199/4, 200, 201/1, 201/2, 202/2, 202/3, 203/1,

203/2, 203/3, 204/1, 204/2, 205, 206/1, 206/2, 206/3, 207/5, 208, 3860, 3867, 3906, 3928.

Јавна парцела – П55 – КО Јунковац, пут – површине 0,45 ха.

Координате преломних тачака: 3366. 7480394, 4906269; 3367. 7480407, 4906267; 3368. 7480400, 4906227; 3369. 7480396, 4906222; 3370. 7480400, 4906124; 3371. 7480383, 4906101; 3372. 7480394, 4906039; 3373. 7480408, 4905973; 3374. 7480399, 4905955; 3516. 7480387, 4906124; 3517. 7480385, 4906069; 3518. 7480403, 4905998; 3519. 7480467, 4905993; 3520. 7480470, 4905984; 3521. 7480470, 4905974; 3522. 7480468, 4905973; 3523. 7480458, 4905980; 3524. 7480410, 4905963; 3525. 7480396, 4905972; 3526. 7480393, 4906000; 3527. 7480387, 4906029; 3528. 7480377, 4906066; 3529. 7480375, 4906088; 3530. 7480385, 4906189; 3531. 7480389, 4906254; 3532. 7480401, 4906140.

Делови кп: 247/1, 247/2, 2829.

### Бочни правац 1 (П1-П14)

Јавна парцела – П1 – Вишевац, пут – површине 1,64 ха.

Координате преломних тачака: 1. 7492403, 4900167; 2. 7492395, 4900144; 3. 7492378, 4900103; 4. 7492378, 4900093; 5. 7492314, 4900100; 6. 7492242, 4900112; 7. 7492196, 4900115; 8. 7492129, 4900112; 9. 7492092, 4900107; 10. 7492030, 4900102; 11. 7492030, 4900105; 12. 7492029, 4900132; 13. 7492026, 4900162; 14. 7492025, 4900176; 15. 7492042, 4900176; 16. 7492057, 4900175; 17. 7492074, 4900173; 18. 7492102, 4900167; 19. 7492132, 4900157; 20. 7492160, 4900146; 21. 7492189, 4900135; 22. 7492214, 4900131; 23. 7492246, 4900129; 24. 7492272, 4900131; 25. 7492292, 4900135; 26. 7492292, 4900141; 27. 7492319, 4900151; 28. 7492343, 4900160; 29. 7492368, 4900165; 30. 7492384, 4900167.

Делови кп: 1925/1, 1925/2, 1926/1, 1926/2, 1927, 1928, 1929/1, 1929/2, 1929/3, 1930/4, 1934/3, 1935/1, 1935/2, 1935/3, 1935/6, 1936.

Јавна парцела – П2 – КО Ђурђево, пут – површине 2,61 ха.

Координате преломних тачака: 10. 7492030, 4900102; 11. 7492030, 4900105; 12. 7492029, 4900132; 13. 7492026, 4900162; 14. 7492025, 4900176; 31. 7491808, 4900074; 32. 7491806, 4900080; 33. 7491797, 4900096; 34. 7491788, 4900103; 35. 7491769, 4900105; 36. 7491758, 4900106; 37. 7491741, 4900109; 38. 7491724, 4900103; 39. 7491708, 4900100; 40. 7491692, 4900100; 41. 7491663, 4900104; 42. 7491641, 4900101; 43. 7491621, 4900091; 44. 7491611, 4900081; 45. 7491602, 4900069; 46. 7491596, 4900056; 47. 7491593, 4900042; 48. 7491541, 4900043; 49. 7491545, 4900054; 50. 7491547, 4900060; 51. 7491552, 4900070; 52. 7491559, 4900082; 53. 7491558, 4900082; 54. 7491560, 4900084; 55. 7491565, 4900090; 56. 7491578, 4900106; 57. 7491593, 4900120; 58. 7491608, 4900129; 59. 7491623, 4900138; 60. 7491639, 4900143; 61. 7491657, 4900147; 62. 7491669, 4900148; 63. 7491685, 4900148; 64. 7491691, 4900151; 65. 7491712, 4900149; 66. 7491729, 4900144; 67. 7491734, 4900141; 68. 7491747, 4900138; 69. 7491771, 4900132; 70. 7491786, 4900131; 71. 7491802, 4900131; 72. 7491815, 4900132; 73. 7491833, 4900136; 74. 7491860, 4900142; 75. 7491958, 4900164; 76. 7491991, 4900172; 77. 7492007, 4900174; 78. 7492023, 4900176.

Целе кп: 143/4, 143/5.

Делови кп: 132, 133/1, 133/2, 134, 135, 138, 139/1, 140/1, 140/2, 141, 142, 143/2, 143/3, 144/1, 144/3, 144/4, 169/1, 169/2, 169/3, 169/4, 169/5, 170, 171/1, 171/10, 3337, 3456/1.

Јавна парцела – ПЗ – КО Ђурђево, пут – површине 0,41 ха.

Координате преломних тачака: 79. 7491638, 4899847; 80. 7491644, 4899810; 81. 7491648, 4899810; 82. 7491647, 4899779; 83. 7491729, 4899704; 106. 7491634, 4899846; 107. 7491623, 4899768; 108. 7491657, 4899737; 109. 7491662, 4899732; 110. 7491675, 4899718; 111. 7491704, 4899689; 112. 7491710, 4899684.

Целе кп: 164/4.

Делови кп: 160, 161, 162, 164/2, 164/3, 165, 166/2, 168/7, 3344, 3487.

Јавна парцела – П4 – КО Ђурђево, пут – површине 1,97 ха.

Координате преломних тачака: 84. 7491325, 4899826; 85. 7491345, 4899821; 86. 7491415, 4899792; 87. 7491438, 4899785; 88. 7491483, 4899780; 89. 7491484, 4899785; 90. 7491499, 4899788; 91. 7491513, 4899795; 92. 7491496, 4899840; 93. 7491502, 4899846; 94. 7491506, 4899844; 95. 7491518, 4899827; 96. 7491531, 4899820; 97. 7491544, 4899819; 98. 7491556, 4899827; 99. 7491560, 4899855; 100. 7491567, 4899862; 101. 7491568, 4899891; 102. 7491544, 4899968; 103. 7491540, 4899981; 105. 7491604, 4899869; 114. 7491604, 4899869; 115. 7491588, 4900001; 120. 7491293, 4899817; 121. 7491298, 4899801; 122. 7491321, 4899796; 123. 7491351, 4899786; 124. 7491391, 4899776; 125. 7491424, 4899757; 126. 7491461, 4899750; 127. 7491528, 4899750; 128. 7491554, 4899756; 129. 7491595, 4899798; 151. 7491291, 4899830.

Целе кп: 171/14.

Делови кп: 164/1, 165, 166/1, 166/2, 171/13, 171/2, 171/7, 171/8, 171/9, 172, 203/2, 205/1, 205/2, 206, 207, 208, 209, 210, 211, 212/1, 212/2, 3338/1, 3338/2, 3340/2, 3456/1, 3458, 3487.

Јавна парцела – П5 – КО Ђурђево, пут – површине 19,81 ха.

Координате преломних тачака: 146. 7491297, 4899769; 147. 7491293, 4899781; 148. 7491280, 4899820; 149. 7491268, 4899837; 152. 7491268, 4899771; 153. 7491241, 4899762; 154. 7491224, 4899751; 155. 7491173, 4899706; 156. 7491105, 4899656; 157. 7491099, 4899648; 158. 7491068, 4899618; 159. 7491048, 4899607; 160. 7491023, 4899591; 161. 7490993, 4899564; 162. 7490896, 4899495; 163. 7490888, 4899491; 164. 7490889, 4899484; 165. 7490880, 4899478; 166. 7490870, 4899483; 167. 7490832, 4899457; 168. 7490826, 4899443; 169. 7490812, 4899435; 170. 7490804, 4899435; 171. 7490744, 4899390; 172. 7490721, 4899377; 173. 7490690, 4899353; 174. 7490674, 4899347; 175. 7490609, 4899305; 176. 7490610, 4899292; 177. 7490609, 4899279; 178. 7490604, 4899265; 179. 7490598, 4899256; 180. 7490589, 4899246; 181. 7490541, 4899222; 182. 7490492, 4899184; 183. 7490453, 4899148; 184. 7490335, 4899018; 185. 7490331, 4898983; 186. 7490310, 4898961; 187. 7490256, 4898916; 188. 7490210, 4898848; 189. 7490204, 4898843; 190. 7490214, 4898832; 191. 7490245, 4898814; 192. 7490265, 4898799; 193. 7490260, 4898788; 194. 7490243, 4898797; 195. 7490226, 4898799; 196. 7490209, 4898806; 197. 7490205, 4898815; 198. 7490185, 4898826; 199. 7490121, 4898792; 200. 7489909, 4898705; 201. 7489835, 4898665; 202. 7489816, 4898645; 203. 7489729, 4898584; 204. 7489611, 4898503; 205. 7489483, 4898399; 206. 7489461, 4898429; 207. 7489393, 4898385; 208. 7489370, 4898378; 209. 7489351, 4898361; 210. 7489330, 4898351; 211. 7489325, 4898333; 212. 7489307, 4898317; 213. 7489283, 4898301; 214. 7489262, 4898259; 215. 7489261, 4898254; 216. 7489235, 4898206; 217. 7489232, 4898203; 218. 7489233, 4898177; 219. 7489218, 4898166; 220. 7489207, 4898115; 221. 7489216, 4898110; 222. 7489220, 4898103; 223. 7489222, 4898060; 224. 7489211, 4898049; 225. 7489206, 4898037; 226. 7489208, 4898016; 227. 7489201, 4897997; 228. 7489201, 4897985; 229. 7489189, 4897959; 230. 7489184,

4897933; 231. 7489178, 4897915; 232. 7489179, 4897899; 233. 7489169, 4897843; 234. 7489166, 4897798; 235. 7489169, 4897712; 236. 7489165, 4897702; 237. 7489169, 4897684; 238. 7489163, 4897674; 239. 7489145, 4897655; 240. 7489133, 4897646; 241. 7489129, 4897643; 242. 7489131, 4897662; 243. 7489136, 4897668; 244. 7489138, 4897728; 245. 7489134, 4897754; 246. 7489134, 4897775; 247. 7489128, 4897808; 248. 7489130, 4897826; 249. 7489124, 4897835; 250. 7489125, 4897841; 251. 7489132, 4897845; 252. 7489133, 4897859; 253. 7489149, 4897907; 254. 7489154, 4897934; 255. 7489150, 4897982; 256. 7489170, 4898025; 257. 7489174, 4898048; 258. 7489175, 4898065; 259. 7489170, 4898116; 260. 7489185, 4898179; 261. 7489185, 4898199; 262. 7489171, 4898228; 263. 7489171, 4898257; 264. 7489195, 4898296; 265. 7489223, 4898316; 266. 7489266, 4898330; 267. 7489282, 4898345; 268. 7489288, 4898362; 269. 7489318, 4898371; 270. 7489380, 4898418; 271. 7489422, 4898436; 272. 7489462, 4898464; 273. 7489502, 4898502; 274. 7489528, 4898540; 275. 7489657, 4898601; 276. 7489640, 4898618; 277. 7489644, 4898624; 278. 7489647, 4898621; 279. 7489654, 4898619; 280. 7489665, 4898620; 281. 7489678, 4898620; 282. 7489690, 4898626; 283. 7489701, 4898636; 284. 7489722, 4898651; 285. 7489746, 4898673; 286. 7489784, 4898706; 287. 7489756, 4898731; 288. 7489772, 4898751; 289. 7489790, 4898737; 290. 7489801, 4898725; 291. 7489834, 4898733; 292. 7489840, 4898742; 293. 7489852, 4898749; 294. 7490009, 4898812; 295. 7490067, 4898840; 296. 7490091, 4898854; 297. 7490099, 4898861; 298. 7490099, 4898896; 299. 7490095, 4898899; 300. 7490075, 4898905; 301. 7490076, 4898919; 302. 7490087, 4898929; 303. 7490095, 4898942; 304. 7490097, 4898962; 305. 7490105, 4898988; 306. 7490110, 4898997; 307. 7490128, 4899013; 308. 7490141, 4899021; 309. 7490147, 4899016; 310. 7490139, 4898993; 311. 7490128, 4898980; 312. 7490119, 4898962; 313. 7490119, 4898951; 314. 7490124, 4898925; 315. 7490128, 4898919; 316. 7490150, 4898905; 317. 7490155, 4898905; 318. 7490172, 4898912; 319. 7490209, 4898952; 320. 7490272, 4899023; 321. 7490271, 4899024; 322. 7490305, 4899064; 323. 7490317, 4899075; 324. 7490308, 4899080; 325. 7490315, 4899094; 326. 7490319, 4899092; 327. 7490329, 4899097; 328. 7490332, 4899106; 329. 7490338, 4899113; 330. 7490357, 4899121; 331. 7490378, 4899141; 332. 7490434, 4899208; 333. 7490478, 4899251; 334. 7490493, 4899257; 335. 7490528, 4899289; 336. 7490562, 4899317; 337. 7490562, 4899330; 338. 7490566, 4899346; 339. 7490573, 4899359; 340. 7490582, 4899370; 341. 7490602, 4899385; 342. 7490790, 4899505; 343. 7490960, 4899629; 344. 7491001, 4899663; 345. 7491074, 4899739; 346. 7491085, 4899745; 347. 7491097, 4899749; 348. 7491103, 4899750; 349. 7491115, 4899749; 350. 7491143, 4899779; 351. 7491186, 4899805; 352. 7491213, 4899818; 353. 7491237, 4899826; 354. 7491264, 4899829; 396. 7489130, 4897649; 400. 7489168, 4897688.

Целе кп: 199, 200, 201, 202/1, 202/2, 203/1, 203/3, 204/1, 891/1, 891/2, 904, 909, 910, 919, 920/1, 946, 953/1, 953/2, 954, 1014/2, 1042, 1043, 1150, 1155, 1217/5, 3457/2, 3457/3, 3457/4.

Делови кп: 178/1, 196/1, 196/2, 196/3, 197/1, 197/2, 202/3, 203/2, 204/2, 215/1, 222, 224, 294/1, 294/4, 627, 879, 881/1, 891/3, 892, 899, 900, 901, 902, 903, 905, 908, 911, 918, 920/2, 921/1, 921/2, 922/1, 924, 925, 928, 929/1, 929/2, 929/3, 929/4, 929/5, 930, 931/1, 931/2, 931/4, 938, 945, 947/1, 947/2, 948, 950/3, 955/1, 958, 959/1, 963/1, 964/1, 964/2, 1012, 1013, 1014/1, 1026, 1027, 1028, 1030, 1037/3, 1039/1, 1040, 1041, 1045, 1046, 1047/1, 1047/2, 1148/1, 1149, 1151/1, 1152/2, 1154/2, 1156/1, 1156/2, 1157, 1159/2, 1161, 1163/2, 1180/3, 1181, 1200/1, 1200/2, 1201/1, 1201/2, 1208/1, 1208/2, 1209/1, 1209/2, 1209/3, 1209/4, 1214, 1215, 1216, 1217/1, 1217/4, 1217/6, 1217/7, 1220, 1221, 1243, 1244, 1245, 1246/1, 1259/1, 1259/2, 1260/1, 1260/2, 1261/1, 1261/2, 1261/3, 1262, 1276, 1277/1, 1278, 1282, 1283/1, 1284, 1285, 1286, 1287, 1288/1, 1305/2, 1307, 1308/1, 1308/2, 1311/1, 1313, 3336, 3338/1, 3355/1, 3355/2, 3356, 3360, 3368, 3371, 3372,

3457/1, 3471.

Јавна парцела – П6 – КО Шараново, пут – површине 4,39 ха.

Координате преломних тачака: 237. 7489169, 4897684; 241. 7489129, 4897643; 355. 7488884, 4896620; 356. 7488882, 4896617; 357. 7488857, 4896590; 358. 7488827, 4896638; 359. 7488820, 4896657; 360. 7488810, 4896685; 361. 7488812, 4896686; 362. 7488804, 4896719; 363. 7488801, 4896745; 364. 7488801, 4896810; 365. 7488798, 4896820; 366. 7488803, 4896829; 367. 7488805, 4896862; 368. 7488807, 4896877; 369. 7488815, 4896923; 370. 7488824, 4896940; 371. 7488844, 4896958; 372. 7488890, 4897015; 373. 7488916, 4897041; 374. 7488924, 4897043; 375. 7488950, 4897069; 376. 7489012, 4897124; 377. 7489024, 4897126; 378. 7489056, 4897157; 379. 7489089, 4897210; 380. 7489111, 4897243; 381. 7489111, 4897252; 382. 7489122, 4897278; 383. 7489132, 4897292; 384. 7489139, 4897329; 385. 7489158, 4897386; 386. 7489162, 4897417; 387. 7489160, 4897448; 388. 7489163, 4897456; 389. 7489162, 4897475; 390. 7489158, 4897486; 391. 7489156, 4897502; 392. 7489156, 4897518; 393. 7489147, 4897587; 394. 7489133, 4897597; 395. 7489128, 4897625; 396. 7489130, 4897649; 397. 7489131, 4897650; 398. 7489142, 4897659; 399. 7489163, 4897681; 400. 7489168, 4897688; 401. 7489174, 4897659; 402. 7489174, 4897604; 403. 7489176, 4897596; 404. 7489183, 4897586; 405. 7489207, 4897589; 406. 7489209, 4897579; 407. 7489184, 4897577; 408. 7489184, 4897535; 409. 7489196, 4897511; 410. 7489196, 4897503; 411. 7489186, 4897474; 412. 7489186, 4897459; 413. 7489196, 4897459; 414. 7489197, 4897445; 415. 7489190, 4897430; 416. 7489188, 4897414; 417. 7489186, 4897375; 418. 7489181, 4897330; 419. 7489208, 4897324; 420. 7489205, 4897311; 421. 7489188, 4897317; 422. 7489180, 4897318; 423. 7489173, 4897290; 424. 7489168, 4897275; 425. 7489140, 4897240; 426. 7489106, 4897157; 427. 7489088, 4897139; 428. 7489069, 4897123; 429. 7489031, 4897096; 430. 7489016, 4897082; 431. 7489002, 4897071; 432. 7488947, 4897028; 433. 7488949, 4897021; 434. 7488918, 4896998; 435. 7488881, 4896958; 436. 7488857, 4896910; 437. 7488836, 4896825; 438. 7488840, 4896811; 439. 7488835, 4896798; 440. 7488832, 4896779; 441. 7488834, 4896755; 442. 7488851, 4896694; 443. 7488858, 4896676; 444. 7488862, 4896658; 445. 7488875, 4896633; 446. 7489125, 4897179; 447. 7489127, 4897185; 448. 7489131, 4897189; 449. 7489132, 4897196; 450. 7489140, 4897211.

Делови кп: 2096, 2097, 2098, 2099, 2100, 2101, 2102, 2103, 3854/4, 3854/5, 3855/5, 3886/1, 3886/2, 3886/3, 3886/4, 4343, 4344, 4346, 4347/1, 4348, 4349/1, 4351, 4352, 4353, 4354, 4356, 4357, 4358, 4359, 4360, 4361, 4364/1, 4364/2, 4365, 4366, 4367, 4368, 4372/1, 4373/1, 4373/2, 4373/3, 4373/4, 4374/1, 4374/2, 4374/3, 4374/4, 4376, 4377/1, 4377/2, 4771, 4802.

Јавна парцела – П7 – КО Ђурђево, пут – површине 0,02 ха.

Координате преломних тачака: 446. 7489125, 4897179; 447. 7489127, 4897185; 448. 7489131, 4897189; 449. 7489132, 4897196; 450. 7489140, 4897211; 451. 7489140, 4897205; 452. 7489135, 4897191; 453. 7489142, 4897186; 454. 7489137, 4897177; 455. 7489129, 4897184.

Делови кп: 3233/1, 3233/2, 3234/2.

Јавна парцела – П8 – Ђурђево, пут – површине 3,21 ха.

Координате преломних тачака: 355. 7488884, 4896620; 356. 7488882, 4896617; 357. 7488857, 4896590; 456. 7488785, 4895896; 457. 7488764, 4895873; 458. 7488757, 4895878; 459. 7488734, 4895889; 460. 7488708, 4895899; 461. 7488644, 4895911; 462. 7488611, 4895919; 463. 7488594, 4895921; 464. 7488600, 4895948; 465. 7488614, 4895946; 466. 7488613, 4895936; 467. 7488666, 4895923; 468. 7488683, 4895917; 469. 7488703, 4895903; 470. 7488723, 4895895; 471. 7488740,



4895903; 472. 7488839, 4895982; 473. 7488862, 4896005; 474. 7488884, 4896036; 475. 7488929, 4896111; 476. 7488945, 4896151; 477. 7488969, 4896229; 478. 7488971, 4896269; 479. 7488968, 4896340; 480. 7488961, 4896394; 481. 7488951, 4896418; 482. 7488934, 4896473; 483. 7488918, 4896504; 484. 7488894, 4896533; 485. 7488885, 4896547; 486. 7488916, 4896570; 487. 7488939, 4896529; 488. 7488953, 4896507; 489. 7488964, 4896503; 490. 7488976, 4896488; 491. 7488986, 4896471; 492. 7489006, 4896281; 493. 7489004, 4896244; 494. 7488994, 4896185; 495. 7488989, 4896161; 496. 7488982, 4896141; 497. 7488968, 4896107; 498. 7488953, 4896076; 499. 7488934, 4896041; 500. 7488915, 4896013; 501. 7488893, 4895987; 502. 7488882, 4895985; 503. 7488870, 4895971; 504. 7488838, 4895940; 515. 7488734, 4895889.

Делови кп: 3279, 3281, 3284, 3285, 3287/1, 3287/2, 3288/1, 3288/2, 3290/1, 3290/2, 3291, 3292, 3293/2, 3304, 3305, 3311, 3312, 3313, 3316/1, 3316/2, 3316/3, 3318/1, 3318/2, 3322, 3323, 3324, 3325, 3453, 3455, 3481.

Јавна парцела – П9 – Ђурђево, пут – површине 0,20 ха.

Координате преломних тачака: 505. 7488825, 4895843; 506. 7488821, 4895839; 507. 7488799, 4895849; 508. 7488803, 4895852; 509. 7488856, 4895902; 510. 7488887, 4895909; 511. 7488902, 4895910; 512. 7488904, 4895903; 513. 7488886, 4895894; 514. 7488864, 4895885.

Делови кп: 3328, 3329, 3455, 3482.

Јавна парцела – П10 – КО Шараново, пут – површине 1,67 ха.

Координате преломних тачака: 457. 7488764, 4895873; 458. 7488757, 4895878; 459. 7488734, 4895889; 460. 7488708, 4895899; 461. 7488644, 4895911; 462. 7488611, 4895919; 463. 7488594, 4895921; 464. 7488600, 4895948; 465. 7488614, 4895946; 466. 7488613, 4895936; 505. 7488825, 4895843; 506. 7488821, 4895839; 507. 7488799, 4895849; 508. 7488803, 4895852; 515. 7488734, 4895889; 516. 7488757, 4895866; 517. 7488773, 4895843; 518. 7488781, 4895840; 519. 7488792, 4895842; 520. 7488813, 4895831; 521. 7488794, 4895818; 522. 7488775, 4895816; 523. 7488761, 4895820; 524. 7488742, 4895832; 525. 7488729, 4895837; 526. 7488722, 4895836; 527. 7488693, 4895818; 528. 7488649, 4895767; 529. 7488629, 4895736; 530. 7488592, 4895668; 531. 7488562, 4895592; 532. 7488552, 4895558; 533. 7488550, 4895548; 534. 7488549, 4895543; 535. 7488543, 4895540; 536. 7488516, 4895535; 537. 7488517, 4895539; 538. 7488524, 4895572; 539. 7488532, 4895599; 540. 7488540, 4895622; 541. 7488551, 4895650; 542. 7488578, 4895704; 543. 7488603, 4895744; 544. 7488628, 4895780; 545. 7488650, 4895807; 546. 7488700, 4895865; 547. 7488690, 4895885; 548. 7488673, 4895896; 549. 7488619, 4895912; 550. 7488609, 4895910; 551. 7488608, 4895906; 552. 7488591, 4895910.

Делови кп: 4378, 4379, 4380, 4381, 4382/3, 4383/1, 4383/2, 4557/1, 4557/2, 4558/2, 4559, 4560, 4773, 4774, 4806, 4807/1, 4812.

Јавна парцела – П11 – КО Доње Јарушице, пут – површине 5,08 ха.

Координате преломних тачака: 533. 7488550, 4895548; 534. 7488549, 4895543; 536. 7488516, 4895535; 537. 7488517, 4895539; 553. 7488543, 4895309; 554. 7488577, 4895192; 555. 7488710, 4895243; 556. 7488721, 4895250; 557. 7488721, 4895236; 558. 7488579, 4895182; 559. 7488582, 4895156; 560. 7488582, 4895119; 561. 7488579, 4895050; 562. 7488577, 4895036; 563. 7488572, 4895015; 564. 7488561, 4894977; 565. 7488553, 4894953; 566. 7488542, 4894924; 567. 7488524, 4894886; 568. 7488522, 4894870; 569. 7488551, 4894843; 570. 7488580, 4894835; 571. 7488597, 4894833; 572. 7488612, 4894825; 573. 7488626, 4894812; 574. 7488623, 4894806; 575. 7488604,

4894808; 576. 7488591, 4894813; 577. 7488554, 4894816; 578. 7488534, 4894823; 579. 7488511, 4894834; 580. 7488502, 4894836; 581. 7488475, 4894812; 582. 7488446, 4894781; 583. 7488390, 4894731; 584. 7488366, 4894702; 585. 7488334, 4894653; 586. 7488321, 4894624; 587. 7488311, 4894590; 588. 7488305, 4894562; 589. 7488302, 4894536; 590. 7488302, 4894501; 591. 7488305, 4894453; 592. 7488323, 4894328; 593. 7488332, 4894329; 594. 7488332, 4894321; 595. 7488323, 4894323; 596. 7488320, 4894278; 597. 7488320, 4894258; 598. 7488315, 4894259; 599. 7488314, 4894259; 600. 7488315, 4894260; 601. 7488312, 4894267; 602. 7488305, 4894300; 603. 7488299, 4894338; 604. 7488293, 4894365; 605. 7488287, 4894405; 606. 7488283, 4894430; 607. 7488282, 4894444; 608. 7488278, 4894480; 609. 7488270, 4894507; 610. 7488265, 4894532; 611. 7488266, 4894550; 612. 7488268, 4894569; 613. 7488268, 4894569; 614. 7488278, 4894616; 615. 7488287, 4894641; 616. 7488301, 4894672; 617. 7488314, 4894696; 618. 7488332, 4894723; 619. 7488356, 4894751; 620. 7488448, 4894833; 621. 7488465, 4894858; 622. 7488465, 4894860; 623. 7488444, 4894881; 624. 7488414, 4894898; 625. 7488404, 4894910; 626. 7488408, 4894916; 627. 7488422, 4894913; 628. 7488465, 4894894; 629. 7488478, 4894891; 630. 7488492, 4894893; 631. 7488509, 4894915; 632. 7488526, 4894953; 633. 7488544, 4895010; 634. 7488549, 4895034; 635. 7488553, 4895088; 636. 7488549, 4895113; 637. 7488535, 4895175; 638. 7488519, 4895264; 639. 7488513, 4895298; 640. 7488505, 4895358; 641. 7488502, 4895409; 642. 7488503, 4895447; 643. 7488509, 4895500; 644. 7488526, 4895541; 645. 7488540, 4895544; 646. 7488537, 4895476; 647. 7488534, 4895457; 648. 7488533, 4895392.

Делови кп: 1/1, 1/2, 1/3, 3/1, 3/2, 3/3, 6/2, 7/1, 8/4, 9, 15, 16/1, 21/2, 23, 24, 25/1, 25/2, 26/1, 26/2, 26/3, 27, 28/1, 28/2, 34, 35, 44, 45, 46/2, 47/1, 47/4, 47/5, 48/2, 49/2, 49/3, 49/4, 50, 775, 776, 789, 790/1, 790/5, 1154, 1155, 1165, 1173, 1175.

Јавна парцела – П12 – КО Трнава, пут – површине 0,63 ха.

Координате преломних тачака: 596. 7488320, 4894278; 597. 7488320, 4894258; 598. 7488315, 4894259; 599. 7488314, 4894259; 610. 7488265, 4894532; 611. 7488266, 4894550; 612. 7488268, 4894569; 649. 7488313, 4894256; 650. 7488286, 4894249; 651. 7488286, 4894251; 652. 7488287, 4894256; 653. 7488286, 4894298; 654. 7488280, 4894368; 655. 7488268, 4894455; 656. 7488264, 4894506; 657. 7488270, 4894552; 658. 7488272, 4894541; 659. 7488279, 4894500; 660. 7488285, 4894486; 661. 7488291, 4894476; 662. 7488291, 4894466; 663. 7488286, 4894460; 664. 7488288, 4894445; 665. 7488293, 4894420; 666. 7488301, 4894366; 667. 7488309, 4894326; 668. 7488313, 4894302.

Делови кп: 1252/1, 1252/2, 1252/3, 1253, 5621/1, 5621/2, 7275.

Јавна парцела – П13 – КО Доње Јарушице, пут – површине 0,78 ха.

Координате преломних тачака: 597. 7488320, 4894258; 598. 7488315, 4894259; 599. 7488314, 4894259; 650. 7488286, 4894249; 651. 7488286, 4894251; 669. 7488213, 4894067; 670. 7488245, 4894118; 671. 7488274, 4894188; 672. 7488318, 4894257; 673. 7488315, 4894225; 674. 7488308, 4894187; 675. 7488302, 4894166; 676. 7488292, 4894143; 677. 7488276, 4894110; 678. 7488251, 4894066; 679. 7488240, 4894053; 680. 7488183, 4894035; 681. 7488200, 4894038; 682. 7488228, 4894040.

Делови кп: 791/1, 803/2, 803/3, 804, 805, 806, 807, 808/1, 808/2, 808/3, 1175.

Јавна парцела – П14 – КО Трнава, пут – површине 7,28 ha.

Координате преломних тачака: 680. 7488183, 4894035; 681. 7488200, 4894038; 682. 7488228, 4894040; 683. 7488140, 4893947; 684. 7488103, 4893915; 685. 7488064, 4893883; 686. 7487954, 4893784; 687. 7487915, 4893746; 688. 7487883, 4893709; 689. 7487869, 4893705; 690. 7487774, 4893619; 691. 7487767, 4893601; 692. 7487717, 4893564; 693. 7487684, 4893542; 694. 7487651, 4893523; 695. 7487623, 4893509; 696. 7487605, 4893502; 697. 7487562, 4893490; 698. 7487492, 4893477; 699. 7487452, 4893475; 700. 7487417, 4893479; 701. 7487391, 4893485; 702. 7487373, 4893491; 703. 7487330, 4893510; 704. 7487313, 4893522; 705. 7487283, 4893537; 706. 7487241, 4893559; 707. 7487188, 4893589; 708. 7487133, 4893615; 709. 7487098, 4893626; 710. 7487070, 4893632; 711. 7487033, 4893637; 712. 7486987, 4893637; 713. 7486943, 4893632; 714. 7486906, 4893623; 715. 7486859, 4893606; 716. 7486919, 4893575; 717. 7486882, 4893541; 718. 7486899, 4893525; 719. 7486889, 4893514; 720. 7486864, 4893535; 721. 7486901, 4893573; 722. 7486847, 4893601; 723. 7486746, 4893553; 724. 7486729, 4893543; 725. 7486718, 4893533; 726. 7486711, 4893520; 727. 7486714, 4893509; 728. 7486716, 4893498; 729. 7486731, 4893449; 730. 7486713, 4893442; 731. 7486708, 4893457; 732. 7486694, 4893492; 733. 7486685, 4893510; 734. 7486668, 4893514; 735. 7486658, 4893510; 736. 7486642, 4893545; 737. 7486651, 4893550; 738. 7486653, 4893557; 739. 7486652, 4893565; 740. 7486651, 4893579; 741. 7486659, 4893584; 742. 7486631, 4893659; 743. 7486616, 4893702; 744. 7486611, 4893717; 745. 7486605, 4893745; 746. 7486598, 4893795; 747. 7486597, 4893803; 748. 7486596, 4893815; 749. 7486588, 4893846; 750. 7486521, 4893872; 751. 7486525, 4893884; 752. 7486532, 4893881; 753. 7486561, 4893872; 754. 7486570, 4893875; 755. 7486582, 4893877; 756. 7486589, 4893881; 757. 7486597, 4893886; 758. 7486604, 4893888; 759. 7486614, 4893887; 760. 7486619, 4893886; 761. 7486626, 4893882; 762. 7486630, 4893881; 763. 7486642, 4893887; 764. 7486652, 4893895; 765. 7486639, 4893909; 766. 7486645, 4893915; 767. 7486662, 4893899; 768. 7486686, 4893922; 769. 7486696, 4893911; 770. 7486665, 4893880; 771. 7486642, 4893860; 772. 7486642, 4893857; 773. 7486625, 4893843; 774. 7486620, 4893832; 775. 7486619, 4893814; 776. 7486620, 4893790; 777. 7486627, 4893785; 778. 7486658, 4893777; 779. 7486655, 4893769; 780. 7486630, 4893776; 781. 7486623, 4893773; 782. 7486627, 4893744; 783. 7486642, 4893692; 784. 7486679, 4893595; 785. 7486683, 4893586; 786. 7486698, 4893583; 787. 7486703, 4893576; 788. 7486720, 4893579; 789. 7486768, 4893599; 790. 7486770, 4893598; 791. 7486770, 4893600; 792. 7486872, 4893646; 793. 7486889, 4893651; 794. 7486930, 4893662; 795. 7486958, 4893667; 796. 7486982, 4893669; 797. 7487014, 4893669; 798. 7487044, 4893666; 799. 7487071, 4893661; 800. 7487100, 4893655; 801. 7487130, 4893646; 802. 7487158, 4893636; 803. 7487213, 4893610; 804. 7487303, 4893558; 805. 7487336, 4893543; 806. 7487365, 4893535; 807. 7487446, 4893522; 808. 7487496, 4893518; 809. 7487537, 4893520; 810. 7487603, 4893541; 811. 7487640, 4893557; 812. 7487668, 4893574; 813. 7487696, 4893594; 814. 7487743, 4893637; 815. 7487762, 4893641; 816. 7487853, 4893724; 817. 7487857, 4893738; 818. 7487886, 4893753; 819. 7487906, 4893769; 820. 7488049, 4893901; 821. 7488088, 4893940; 822. 7488116, 4893966; 823. 7488154, 4893998; 824. 7488180, 4894032.

Делови КП: 5522, 5524, 5656/2, 5662, 5664/1, 5665, 5666, 5667, 5669, 5670/2, 5672, 5673/1, 5674, 5675, 5677, 5678, 5679, 5680/1, 5680/2, 5681, 5683, 5684, 5685, 5686/1, 5686/2, 5693, 5718/1, 5718/2, 5721/1, 5721/10, 5721/2, 5721/4, 5722/1, 5722/2, 5722/3, 5723/1, 5723/2, 5724, 5731, 5752/1, 5752/2, 5752/3, 5753, 5754, 5755, 5764, 5779, 5782/1, 5786, 5787, 5788, 7243, 7244.

## Бочни правац 2 (П1-П9)

Јавна парцела – П1 – Вучић, пут – површине 1,97 ха.

Координате преломних тачака: 1. 7500286, 4896211; 2. 7500179, 4896247; 3. 7500123, 4896267; 4. 7500006, 4896305; 5. 7499919, 4896340; 6. 7499884, 4896355; 7. 7499906, 4896392; 8. 7499933, 4896376; 9. 7499984, 4896354; 10. 7500000, 4896348; 11. 7500015, 4896347; 12. 7500023, 4896344; 13. 7500033, 4896336; 14. 7500051, 4896331; 15. 7500141, 4896298; 16. 7500193, 4896281; 17. 7500276, 4896249; 18. 7500375, 4896215; 23. 7500391, 4896171; 24. 7500409, 4896202.

Делови кп: 281/1, 281/2, 283/1, 283/2, 284/1, 284/2, 285/1, 285/2, 294, 295/1, 298/1, 298/2, 299, 302, 307/1, 307/2, 315/1.

Јавна парцела – П2 – КО Вучић, пут – површине 5,12 ха.

Координате преломних тачака: 19. 7500430, 4896179; 34. 7500439, 4896191; 35. 7500469, 4896181; 36. 7500509, 4896164; 37. 7500535, 4896152; 38. 7500557, 4896139; 39. 7500590, 4896118; 40. 7500619, 4896095; 41. 7500645, 4896070; 42. 7500669, 4896042; 43. 7500685, 4896021; 44. 7500703, 4895991; 45. 7500715, 4895967; 46. 7500761, 4895866; 47. 7500792, 4895968; 48. 7500800, 4895966; 49. 7500787, 4895923; 50. 7500766, 4895857; 51. 7500797, 4895807; 52. 7500822, 4895777; 53. 7500871, 4895736; 54. 7500882, 4895730; 55. 7500903, 4895717; 56. 7500948, 4895700; 57. 7500995, 4895689; 58. 7501014, 4895687; 59. 7501059, 4895680; 60. 7501111, 4895670; 61. 7501133, 4895737; 62. 7501141, 4895735; 63. 7501118, 4895668; 64. 7501155, 4895657; 65. 7501172, 4895651; 66. 7501196, 4895641; 67. 7501221, 4895627; 68. 7501260, 4895600; 69. 7501292, 4895572; 70. 7501325, 4895536; 71. 7501342, 4895514; 72. 7501361, 4895484; 73. 7501374, 4895461; 74. 7501381, 4895442; 75. 7501395, 4895397; 76. 7501399, 4895376; 77. 7501430, 4895370; 78. 7501462, 4895372; 79. 7501510, 4895375; 80. 7501511, 4895372; 81. 7501375, 4895335; 82. 7501310, 4895340; 83. 7501304, 4895337; 84. 7501298, 4895332; 85. 7501292, 4895332; 86. 7501269, 4895336; 87. 7501270, 4895346; 88. 7501275, 4895369; 89. 7501306, 4895365; 90. 7501331, 4895360; 91. 7501355, 4895360; 92. 7501364, 4895362; 93. 7501362, 4895378; 94. 7501343, 4895451; 95. 7501311, 4895502; 96. 7501279, 4895539; 97. 7501248, 4895567; 98. 7501218, 4895590; 99. 7501163, 4895620; 100. 7501102, 4895640; 101. 7501073, 4895646; 102. 7501014, 4895654; 103. 7500942, 4895672; 104. 7500894, 4895689; 105. 7500861, 4895706; 106. 7500841, 4895719; 107. 7500830, 4895728; 108. 7500783, 4895772; 109. 7500766, 4895793; 110. 7500738, 4895835; 111. 7500726, 4895856; 112. 7500716, 4895879; 113. 7500688, 4895950; 114. 7500671, 4895985; 115. 7500651, 4896014; 116. 7500621, 4896049; 117. 7500572, 4896092; 118. 7500536, 4896116; 119. 7500514, 4896126; 120. 7501451, 4895346; 121. 7501513, 4895357.

Делови кп: 317/1, 318/2, 328/1, 329/2, 332, 334, 335, 336, 337, 338/1, 409/1, 410/1, 410/4, 413, 415, 420/1, 422, 423, 427, 429, 450/2, 451/2, 452/1, 453, 454/1, 454/3, 454/5, 456/3, 456/4, 457, 459, 462/1, 462/2, 463, 465/2, 465/3, 465/6, 465/7, 503/2, 2164/2, 2165, 2193, 2194.

Јавна парцела – П3 – КО Сипић, пут – површине 0,71 ха.

Координате преломних тачака: 80. 7501511, 4895372; 84. 7501298, 4895332; 85. 7501292, 4895332; 120. 7501451, 4895346; 121. 7501513, 4895357; 152. 7501451, 4895345; 153. 7501443, 4895339; 154. 7501417, 4895329; 155. 7501412, 4895322; 156. 7501409, 4895310; 157. 7501412, 4895270; 158. 7501389, 4895249; 159. 7501375, 4895243; 160. 7501380, 4895276; 161. 7501378,

4895300; 162. 7501369, 4895319; 163. 7501357, 4895323; 164. 7501293, 4895343; 165. 7501302, 4895354; 166. 7501329, 4895351; 167. 7501354, 4895348; 168. 7501374, 4895347; 169. 7501455, 4895362; 170. 7501495, 4895369; 171. 7501500, 4895370.

Делови кп: 92/1, 92/2, 93, 94, 95, 3679, 3680.

Јавна парцела – П4 – КО Сипић, пут – површине 18,09 ха.

Координате преломних тачака: 138. 7500394, 4891410; 139. 7500361, 4891367; 140. 7500333, 4891378; 141. 7500308, 4891391; 142. 7500295, 4891399; 143. 7500277, 4891417; 144. 7500299, 4891406; 145. 7500336, 4891386; 146. 7500359, 4891376; 147. 7500387, 4891415; 148. 7500397, 4891426; 149. 7500402, 4891431; 150. 7500410, 4891426; 151. 7500403, 4891421; 172. 7501408, 4895222; 173. 7501388, 4895109; 174. 7501383, 4895089; 175. 7501378, 4895060; 176. 7501371, 4895033; 177. 7501371, 4895026; 178. 7501359, 4894951; 179. 7501339, 4894844; 180. 7501339, 4894823; 181. 7501331, 4894777; 182. 7501328, 4894718; 183. 7501334, 4894669; 184. 7501333, 4894626; 185. 7501336, 4894624; 186. 7501332, 4894617; 187. 7501338, 4894614; 188. 7501333, 4894605; 189. 7501334, 4894586; 190. 7501338, 4894575; 191. 7501339, 4894565; 192. 7501341, 4894503; 193. 7501345, 4894469; 194. 7501351, 4894458; 195. 7501359, 4894435; 196. 7501361, 4894410; 197. 7501353, 4894382; 198. 7501357, 4894368; 199. 7501360, 4894350; 200. 7501378, 4894300; 201. 7501378, 4894287; 202. 7501384, 4894271; 203. 7501394, 4894258; 204. 7501403, 4894255; 205. 7501412, 4894228; 206. 7501410, 4894199; 207. 7501408, 4894144; 208. 7501400, 4894087; 209. 7501396, 4894070; 210. 7501385, 4894038; 211. 7501376, 4894032; 212. 7501367, 4894011; 213. 7501369, 4893995; 214. 7501367, 4893980; 215. 7501370, 4893970; 216. 7501368, 4893963; 217. 7501361, 4893940; 218. 7501357, 4893896; 219. 7501354, 4893884; 220. 7501349, 4893866; 221. 7501337, 4893705; 222. 7501336, 4893676; 223. 7501341, 4893607; 224. 7501349, 4893573; 225. 7501362, 4893539; 226. 7501381, 4893498; 227. 7501397, 4893472; 228. 7501421, 4893429; 229. 7501441, 4893380; 230. 7501447, 4893356; 231. 7501452, 4893323; 232. 7501456, 4893317; 233. 7501465, 4893312; 234. 7501484, 4893362; 235. 7501494, 4893359; 236. 7501490, 4893332; 237. 7501500, 4893309; 238. 7501526, 4893272; 239. 7501535, 4893255; 240. 7501536, 4893230; 241. 7501522, 4893184; 242. 7501516, 4893175; 243. 7501496, 4893188; 244. 7501452, 4893117; 245. 7501425, 4893134; 246. 7501452, 4893173; 247. 7501471, 4893209; 248. 7501475, 4893219; 249. 7501476, 4893233; 250. 7501457, 4893258; 251. 7501450, 4893229; 252. 7501439, 4893216; 253. 7501434, 4893202; 254. 7501421, 4893171; 255. 7501405, 4893154; 256. 7501402, 4893147; 257. 7501389, 4893127; 258. 7501373, 4893116; 259. 7501348, 4893083; 260. 7501328, 4893079; 261. 7501315, 4893072; 262. 7501309, 4893060; 263. 7501294, 4893053; 264. 7501284, 4893051; 265. 7501277, 4893052; 266. 7501272, 4893049; 267. 7501269, 4893039; 268. 7501250, 4893035; 269. 7501244, 4893035; 270. 7501202, 4893024; 271. 7501160, 4893007; 272. 7501134, 4892992; 273. 7501099, 4892968; 274. 7501085, 4892954; 275. 7501066, 4892939; 276. 7501055, 4892922; 277. 7501040, 4892908; 278. 7501032, 4892893; 279. 7501024, 4892883; 280. 7501018, 4892880; 281. 7501016, 4892866; 282. 7500979, 4892812; 283. 7500968, 4892796; 284. 7500965, 4892797; 285. 7500913, 4892738; 286. 7500901, 4892720; 287. 7500882, 4892672; 288. 7500878, 4892612; 289. 7500874, 4892565; 290. 7500868, 4892532; 291. 7500857, 4892503; 292. 7500853, 4892461; 293. 7500850, 4892445; 294. 7500806, 4892354; 295. 7500786, 4892317; 296. 7500778, 4892308; 297. 7500774, 4892300; 298. 7500759, 4892233; 299. 7500760, 4892190; 300. 7500796, 4892167; 301. 7500808, 4892153; 302. 7500823, 4892130; 303. 7500785, 4892086; 304. 7500774, 4892096; 305. 7500782, 4892103; 306. 7500767, 4892131; 307. 7500759, 4892137; 308.

7500753, 4892135; 309. 7500744, 4892119; 310. 7500723, 4892067; 311. 7500721, 4892058; 312. 7500710, 4892057; 313. 7500700, 4892033; 314. 7500701, 4892030; 315. 7500692, 4892018; 316. 7500683, 4892009; 317. 7500677, 4892004; 318. 7500650, 4891987; 319. 7500639, 4891975; 320. 7500617, 4891958; 321. 7500488, 4891864; 322. 7500418, 4891816; 323. 7500357, 4891761; 324. 7500343, 4891747; 325. 7500320, 4891719; 326. 7500301, 4891692; 327. 7500303, 4891690; 328. 7500297, 4891683; 329. 7500304, 4891676; 330. 7500283, 4891654; 331. 7500280, 4891645; 332. 7500266, 4891601; 333. 7500259, 4891566; 334. 7500255, 4891494; 335. 7500257, 4891460; 336. 7500268, 4891413; 337. 7500259, 4891418; 338. 7500256, 4891433; 339. 7500255, 4891456; 340. 7500254, 4891467; 341. 7500233, 4891483; 342. 7500228, 4891471; 343. 7500227, 4891487; 344. 7500226, 4891517; 345. 7500228, 4891547; 346. 7500235, 4891591; 347. 7500229, 4891595; 348. 7500222, 4891605; 349. 7500227, 4891609; 350. 7500238, 4891619; 351. 7500251, 4891654; 352. 7500265, 4891687; 353. 7500286, 4891724; 354. 7500332, 4891794; 355. 7500339, 4891803; 356. 7500355, 4891811; 357. 7500355, 4891812; 358. 7500345, 4891820; 359. 7500344, 4891828; 360. 7500336, 4891835; 361. 7500342, 4891841; 362. 7500349, 4891835; 363. 7500358, 4891834; 364. 7500375, 4891819; 365. 7500378, 4891819; 366. 7500395, 4891834; 367. 7500436, 4891864; 368. 7500483, 4891894; 369. 7500556, 4891949; 370. 7500591, 4891979; 371. 7500624, 4891998; 372. 7500636, 4892018; 373. 7500678, 4892073; 374. 7500691, 4892097; 375. 7500699, 4892134; 376. 7500697, 4892143; 377. 7500689, 4892153; 378. 7500689, 4892166; 379. 7500694, 4892178; 380. 7500702, 4892186; 381. 7500710, 4892191; 382. 7500715, 4892192; 383. 7500722, 4892201; 384. 7500727, 4892216; 385. 7500732, 4892266; 386. 7500738, 4892287; 387. 7500749, 4892310; 388. 7500781, 4892375; 389. 7500808, 4892420; 390. 7500818, 4892487; 391. 7500835, 4892517; 392. 7500835, 4892532; 393. 7500831, 4892543; 394. 7500827, 4892628; 395. 7500835, 4892656; 396. 7500840, 4892669; 397. 7500848, 4892686; 398. 7500855, 4892716; 399. 7500859, 4892725; 400. 7500908, 4892784; 401. 7500931, 4892803; 402. 7500961, 4892836; 403. 7500976, 4892860; 404. 7501027, 4892947; 405. 7501028, 4892950; 406. 7501041, 4892959; 407. 7501056, 4892981; 408. 7501070, 4892997; 409. 7501085, 4893010; 410. 7501086, 4893015; 411. 7501091, 4893014; 412. 7501107, 4893023; 413. 7501128, 4893033; 414. 7501168, 4893048; 415. 7501225, 4893065; 416. 7501236, 4893067; 417. 7501253, 4893069; 418. 7501263, 4893084; 419. 7501279, 4893094; 420. 7501277, 4893098; 421. 7501285, 4893098; 422. 7501349, 4893135; 423. 7501365, 4893144; 424. 7501374, 4893154; 425. 7501381, 4893168; 426. 7501385, 4893184; 427. 7501385, 4893191; 428. 7501391, 4893203; 429. 7501413, 4893236; 430. 7501420, 4893258; 431. 7501417, 4893261; 432. 7501420, 4893264; 433. 7501419, 4893271; 434. 7501414, 4893279; 435. 7501393, 4893289; 436. 7501315, 4893361; 437. 7501320, 4893365; 438. 7501324, 4893374; 439. 7501337, 4893379; 440. 7501400, 4893324; 441. 7501408, 4893320; 442. 7501415, 4893323; 443. 7501413, 4893344; 444. 7501394, 4893404; 445. 7501390, 4893412; 446. 7501332, 4893534; 447. 7501309, 4893612; 448. 7501303, 4893657; 449. 7501301, 4893705; 450. 7501307, 4893763; 451. 7501315, 4893831; 452. 7501319, 4893865; 453. 7501325, 4893893; 454. 7501326, 4893913; 455. 7501318, 4893978; 456. 7501312, 4893983; 457. 7501326, 4894008; 458. 7501345, 4894033; 459. 7501343, 4894069; 460. 7501340, 4894070; 461. 7501343, 4894075; 462. 7501344, 4894092; 463. 7501350, 4894127; 464. 7501363, 4894190; 465. 7501352, 4894220; 466. 7501332, 4894285; 467. 7501313, 4894354; 468. 7501301, 4894418; 469. 7501295, 4894470; 470. 7501289, 4894483; 471. 7501278, 4894484; 472. 7501274, 4894490; 473. 7501236, 4894503; 474. 7501162, 4894531; 475. 7501093, 4894548; 476. 7501024, 4894561; 477. 7501027, 4894568; 478. 7501026, 4894576; 479. 7501095, 4894564; 480. 7501164, 4894543; 481. 7501282, 4894501; 482. 7501291, 4894525; 483. 7501296, 4894557; 484.

7501302, 4894626; 485. 7501294, 4894716; 486. 7501294, 4894750; 487. 7501289, 4894753; 488. 7501295, 4894762; 489. 7501303, 4894827; 490. 7501336, 4894981; 491. 7501338, 4895004; 492. 7501348, 4895071; 493. 7501375, 4895218; 494. 7501385, 4895223; 495. 7500283, 4891406.

Делови кп: 65/1, 65/2, 66, 69/3, 69/6, 69/7, 69/8, 70/2, 70/4, 70/5, 70/7, 70/8, 71/1, 71/2, 71/3, 71/4, 72, 76, 79, 80, 81, 82, 83, 84, 87/1, 87/2, 88/1, 88/2, 100, 121, 124, 125, 375/1, 375/2, 376, 378, 379, 380, 381, 382/3, 382/4, 382/5, 383, 384, 385/1, 385/2, 389, 390, 391, 392, 393/1, 393/2, 394/1, 394/2, 395/1, 395/2, 397, 398, 451, 452, 458/1, 458/5, 459/1, 459/2, 460/1, 461/1, 461/2, 461/3, 462, 466, 638, 654/2, 655/1, 655/2, 655/3, 655/4, 655/5, 655/6, 655/7, 655/8, 657/1, 657/2, 662, 664/2, 665, 666, 667, 668, 67/1, 67/2, 67/3, 672, 673, 675, 677, 678, 679, 68/1, 68/2, 680, 681, 683, 684, 685/1, 685/2, 686/2, 686/3, 688/1, 688/2, 695, 696/1, 696/2, 724, 725/1, 726, 727, 728/1, 729/1, 2173/1, 2173/2, 2173/3, 2174, 2178, 2179, 2180, 2181, 2182, 2187, 2188, 2189, 2190, 2191, 2193, 2194, 2196/1, 2196/2, 2196/3, 2252/2, 2252/3, 2255, 2256, 2262, 2263, 2266, 2269/1, 2269/2, 2269/3, 2271, 2272/1, 2272/2, 2273/1, 2273/2, 2274, 2275, 2276, 2279/1, 2279/2, 2280, 2287, 2288, 2289, 2360/1, 2360/2, 2361, 2362, 2363/1, 2363/2, 2363/3, 2364/1, 2364/2, 2364/3, 2366, 2367, 2368, 2369, 2370, 2373, 2375/3, 2377, 2380, 2381, 2382, 2383, 2384/1, 2384/2, 2389, 2390, 2393, 2394, 2395/1, 2395/3, 2397/2, 2395/2, 2400, 2401, 3638, 3639, 3641, 3645, 3647, 3648, 3668, 3669.

Јавна парцела – П5 – КО Баточина, пут – површине 5,46 ха.

Координате преломних тачака: 336. 7500268, 4891413; 337. 7500259, 4891418; 338. 7500256, 4891433; 339. 7500255, 4891456; 340. 7500254, 4891467; 341. 7500233, 4891483; 342. 7500228, 4891471; 495. 7500283, 4891406; 496. 7500271, 4891402; 497. 7500278, 4891384; 498. 7500298, 4891339; 499. 7500328, 4891293; 500. 7500356, 4891260; 501. 7500387, 4891232; 502. 7500402, 4891225; 503. 7500400, 4891222; 504. 7500567, 4891112; 505. 7500606, 4891086; 506. 7500823, 4890944; 507. 7500862, 4890916; 508. 7501006, 4890822; 509. 7501023, 4890812; 510. 7501123, 4890745; 511. 7501139, 4890734; 512. 7501186, 4890705; 513. 7501218, 4890683; 514. 7501252, 4890664; 515. 7501275, 4890691; 516. 7501298, 4890716; 517. 7501304, 4890710; 518. 7501279, 4890682; 519. 7501262, 4890657; 520. 7501278, 4890642; 521. 7501356, 4890606; 522. 7501438, 4890579; 523. 7501449, 4890579; 524. 7501500, 4890574; 525. 7501543, 4890564; 526. 7501548, 4890569; 527. 7501564, 4890572; 528. 7501510, 4890525; 529. 7501454, 4890545; 530. 7501372, 4890560; 531. 7501310, 4890589; 532. 7501274, 4890609; 533. 7501266, 4890617; 534. 7501262, 4890620; 535. 7501245, 4890627; 536. 7501239, 4890628; 537. 7501194, 4890659; 538. 7501140, 4890696; 539. 7501041, 4890763; 540. 7500900, 4890855; 541. 7500693, 4890988; 542. 7500554, 4891085; 543. 7500401, 4891186; 544. 7500357, 4891218; 545. 7500332, 4891242; 546. 7500320, 4891255; 547. 7500305, 4891275; 548. 7500283, 4891307; 549. 7500251, 4891368; 550. 7500238, 4891398; 551. 7500229, 4891457; 552. 7500228, 4891471; 616. 7501529, 4890508; 617. 7501565, 4890552; 618. 7501574, 4890569.

Делови кп: 136/1, 136/2, 138/1, 138/2, 139, 140, 144/1, 144/2, 145, 146, 147, 148, 149, 152, 153/1, 154, 155/2, 161, 166, 167/1, 171/1, 175, 176/1, 176/2, 177, 178, 179/1, 180, 181, 182, 183, 187/1, 187/2, 192, 193, 194, 195, 196, 197/2, 201/2, 201/3, 201/4, 201/6, 201/7, 211.

Јавна парцела – П6 – КО Градац, пут – површине 5,20 ха.

Координате преломних тачака: 553. 7502382, 4889595; 554. 7502380, 4889593; 555. 7502366, 4889577; 556. 7502351, 4889590; 557. 7502310, 4889614; 558. 7502274, 4889629; 559. 7502262, 4889620; 560. 7502254, 4889619; 561. 7502245, 4889620; 562. 7502227, 4889627; 563. 7502164, 4889644; 564. 7502157, 4889647; 565. 7502100, 4889661; 566. 7502071, 4889669; 567. 7502044,

4889682; 568. 7502021, 4889687; 569. 7501985, 4889704; 570. 7501949, 4889730; 571. 7501917, 4889762; 572. 7501899, 4889787; 573. 7501888, 4889797; 574. 7501871, 4889816; 575. 7501863, 4889821; 576. 7501859, 4889838; 577. 7501848, 4889864; 578. 7501835, 4889882; 579. 7501828, 4889894; 580. 7501824, 4889897; 581. 7501816, 4889912; 582. 7501814, 4889919; 583. 7501814, 4889927; 584. 7501814, 4889941; 585. 7501811, 4889970; 586. 7501809, 4889997; 587. 7501809, 4889997; 588. 7501807, 4890003; 589. 7501810, 4890039; 590. 7501809, 4890075; 591. 7501812, 4890107; 592. 7501811, 4890119; 593. 7501807, 4890168; 594. 7501810, 4890177; 595. 7501805, 4890195; 596. 7501785, 4890240; 597. 7501756, 4890317; 598. 7501733, 4890359; 599. 7501719, 4890357; 600. 7501721, 4890341; 601. 7501716, 4890340; 602. 7501708, 4890359; 603. 7501705, 4890379; 604. 7501696, 4890394; 605. 7501677, 4890415; 606. 7501669, 4890420; 607. 7501672, 4890420; 608. 7501643, 4890451; 609. 7501644, 4890454; 610. 7501642, 4890453; 611. 7501590, 4890485; 612. 7501577, 4890489; 613. 7501541, 4890492; 614. 7501533, 4890495; 615. 7501525, 4890501; 616. 7501529, 4890508; 617. 7501565, 4890552; 618. 7501574, 4890569; 619. 7501608, 4890537; 620. 7501648, 4890511; 621. 7501680, 4890479; 622. 7501723, 4890429; 623. 7501734, 4890420; 624. 7501744, 4890416; 625. 7501761, 4890417; 626. 7501781, 4890415; 627. 7501782, 4890412; 628. 7501763, 4890405; 629. 7501746, 4890397; 630. 7501770, 4890363; 631. 7501794, 4890321; 632. 7501807, 4890297; 633. 7501815, 4890273; 634. 7501828, 4890220; 635. 7501839, 4890186; 636. 7501840, 4890177; 637. 7501858, 4890177; 638. 7501859, 4890170; 639. 7501841, 4890167; 640. 7501841, 4890099; 641. 7501838, 4890017; 642. 7501842, 4889986; 643. 7501848, 4889958; 644. 7501863, 4889907; 645. 7501873, 4889871; 646. 7501884, 4889852; 647. 7501891, 4889848; 648. 7501908, 4889822; 649. 7501921, 4889798; 650. 7501931, 4889785; 651. 7501975, 4889752; 652. 7502058, 4889703; 653. 7502131, 4889689; 654. 7502219, 4889680; 655. 7502260, 4889674; 656. 7502274, 4889668; 657. 7502280, 4889651; 658. 7502313, 4889637; 659. 7502330, 4889629; 660. 7502365, 4889608.

Делови кп: 16/1, 16/2, 16/3, 22/1, 22/2, 23, 24, 41, 42/1, 42/2, 42/3, 42/4, 438, 44/2, 44/3, 45, 47/2, 48, 49, 50, 51/1, 51/2, 815, 818, 90/1, 90/2, 90/4, 95/1, 441, 442/1, 442/2, 445, 446/1, 446/2, 446/3, 449/1, 450/1, 451/1, 451/2, 452/1, 452/3, 452/4, 452/5, 453.

Јавна парцела – П7 – КО Градац, пут – површине 2,05 ха.

Координате преломних тачака: 661. 7502393, 4889555; 662. 7502400, 4889568; 663. 7502405, 4889575; 664. 7502415, 4889565; 665. 7502434, 4889545; 666. 7502450, 4889525; 667. 7502463, 4889506; 668. 7502469, 4889510; 669. 7502468, 4889525; 670. 7502475, 4889524; 671. 7502476, 4889484; 672. 7502499, 4889481; 673. 7502528, 4889419; 674. 7502550, 4889387; 675. 7502569, 4889365; 676. 7502607, 4889338; 677. 7502660, 4889314; 678. 7502708, 4889297; 679. 7502727, 4889289; 680. 7502776, 4889266; 681. 7502784, 4889260; 682. 7502801, 4889262; 683. 7502831, 4889274; 684. 7502809, 4889249; 685. 7502787, 4889214; 686. 7502786, 4889212; 687. 7502784, 4889206; 688. 7502771, 4889169; 689. 7502771, 4889185; 690. 7502762, 4889216; 691. 7502762, 4889231; 692. 7502755, 4889238; 693. 7502742, 4889247; 694. 7502697, 4889267; 695. 7502682, 4889269; 696. 7502682, 4889272; 697. 7502632, 4889290; 698. 7502596, 4889305; 699. 7502560, 4889328; 700. 7502527, 4889355; 701. 7502501, 4889385; 702. 7502488, 4889389; 703. 7502447, 4889445; 704. 7502446, 4889461; 705. 7502453, 4889480; 706. 7502429, 4889516.

Делови кп: 152, 155, 159, 160, 166, 167, 179/1, 189.



Јавна парцела – П8 – Градац, пут – површине 0,09 ха.

Координате преломних тачака: 707. 7502766, 4889112; 708. 7502759, 4889112; 709. 7502747, 4889106; 710. 7502737, 4889097; 711. 7502736, 4889095; 712. 7502722, 4889105; 713. 7502751, 4889133; 714. 7502767, 4889133.

Делови кп: 155, 820.

Јавна парцела – П9 – Градац, пут – површине 0,61 ха.

Координате преломних тачака: 715. 7502816, 4889107; 716. 7502820, 4889131; 717. 7502820, 4889159; 718. 7502829, 4889189; 719. 7502831, 4889192; 720. 7502842, 4889183; 721. 7502852, 4889148; 722. 7502860, 4889139; 723. 7502863, 4889126; 724. 7502863, 4889121; 725. 7502860, 4889112; 726. 7502858, 4889109; 727. 7502859, 4889106; 728. 7502858, 4889108; 729. 7502847, 4889097; 730. 7502835, 4889052; 731. 7502827, 4889037; 732. 7502809, 4889016; 733. 7502803, 4889014; 734. 7502794, 4889000; 735. 7502782, 4888986; 736. 7502767, 4888995; 737. 7502797, 4889038; 738. 7502812, 4889077.

Целе кп: 276/3, 827/14.

Делови кп: 149/1, 149/3, 249/1, 250/1, 250/2, 251/3, 251/8, 269/5, 276/1, 827/13, 827/15.

#### 4.2.2. Списак координата преломних тачака и катастарских парцела водног земљишта (земљиште јавне намене за потпуну експропријацију)

Регулациона линија водног земљишта и парцеле јавне намене (87) одређене су координатама<sup>3</sup> преломних тачака (редни број тачке, X координата, Y координата) и катастарским парцелама (кп) у обухвату, и представљене на Тематској карти број 1 „Детаљна регулација са елементима спровођења”.

#### Деоница 1 (В1-В20)

Јавна парцела - В1 – КО Марковац – површине 0,50 ха.

Координате преломних тачака: 199. 7506928, 4897883; 200. 7506941, 4897873; 201. 7506971, 4897868; 202. 7506976, 4897863; 203. 7507090, 4897838; 204. 7507091, 4897843; 222. 7506922, 4897888; 223. 7506906, 4897903; 224. 7506920, 4897918; 225. 7506942, 4897898; 226. 7506963, 4897887; 227. 7506979, 4897883; 228. 7507072, 4897869; 229. 7507095, 4897870; 230. 7507126, 4897879; 231. 7507132, 4897860; 232. 7507092, 4897849.

Делови кп: 5956, 5958, 5959, 5960/1, 5960/2, 5961, 5968/1, 5969, 5970.

Јавна парцела – В2 – КО Марковац – површине 4,04 ха.

Координате преломних тачака: 173. 7505397, 4897659; 174. 7505341, 4897734; 233. 7505463, 4897629; 234. 7505459, 4897620; 235. 7505448, 4897594; 236. 7505429, 4897604; 237. 7505386, 4897619; 238. 7505335, 4897628; 239. 7505304, 4897628; 240. 7505279, 4897665; 241. 7505262, 4897691; 242. 7505244, 4897690; 243. 7505186, 4897670; 244. 7505141, 4897644; 245. 7505039, 4897595; 246. 7504957, 4897561; 247. 7504940, 4897568; 248. 7504930, 4897587; 249. 7504842, 4897658; 250. 7504861, 4897681; 251. 7504870, 4897692; 252. 7504930, 4897643; 253. 7504940, 4897639; 254. 7504947, 4897639; 255. 7504982, 4897655; 256. 7505092, 4897685; 257. 7505224, 4897739; 258. 7505235, 4897741; 259. 7505255, 4897745; 260. 7505276, 4897746.

Целе кп: 6405/5, 7378, 7359.

Делови кп: 6387/2, 6388/2, 6389/2, 6394/1, 6395, 6396, 6397/1, 6397/2, 6398, 6399, 6400, 6401, 6402, 6403, 6404, 6405/1, 6405/2, 6405/3, 6405/4, 6407, 6408, 6409, 6410/1, 7312, 7314, 7315,

<sup>3</sup>Координате су приказане у Гаус-Кригеровој пројекцији.

7318, 7319, 7322, 7387, 7388, 7389, 7390, 7410, 7450, 7463.

Јавна парцела – В3 – КО Лапово – површине 0,78 ха.

Координате преломних тачака: 234. 7505459, 4897620; 235. 7505448, 4897594; 239. 7505304, 4897628; 240. 7505279, 4897665; 261. 7505440, 4897576; 262. 7505368, 4897608; 263. 7505324, 4897617; 264. 7505310, 4897619; 265. 7505284, 4897665; 266. 7505338, 4897665; 267. 7505372, 4897660; 268. 7505392, 4897647; 269. 7505442, 4897629.

Целе кп: 14569, 14572.

Делови кп: 46/1, 46/2, 47/3, 48/1, 51, 53/1, 130/45, 14525, 14570, 14571.

Јавна парцела – В4 – КО Лапово – површине 1,84 ха.

Координате преломних тачака: 244. 7505141, 4897644; 245. 7505039, 4897595; 246. 7504957, 4897561; 249. 7504842, 4897658; 250. 7504861, 4897681; 275. 7504957, 4897561; 276. 7504931, 4897550; 277. 7504924, 4897546; 278. 7504919, 4897537; 279. 7504872, 4897504; 280. 7504820, 4897497; 281. 7504778, 4897492; 282. 7504749, 4897492; 283. 7504735, 4897495; 284. 7504722, 4897501; 285. 7504695, 4897519; 286. 7504700, 4897526; 287. 7504704, 4897532; 288. 7504709, 4897531; 289. 7504730, 4897517; 290. 7504752, 4897515; 291. 7504764, 4897522; 292. 7504778, 4897527; 293. 7504780, 4897527; 294. 7504910, 4897601; 295. 7504841, 4897656; 296. 7504905, 4897645; 297. 7504968, 4897598; 298. 7504988, 4897592; 299. 7505001, 4897594; 300. 7505066, 4897621; 301. 7505120, 4897639.

Целе кп: 22, 25/1, 25/2, 126/3.

Делови кп: 8/2, 12, 21/1, 23, 130/27, 14525, 14535, 14536.

Јавна парцела – В5 – КО Доња Рача – површине 0,13 ха.

Координате преломних тачака: 286. 7504700, 4897526; 287. 7504704, 4897532; 291. 7504764, 4897522; 292. 7504778, 4897527; 458. 7504775, 4897518; 459. 7504768, 4897511; 460. 7504756, 4897507; 461. 7504737, 4897507; 462. 7504726, 4897509; 463. 7504712, 4897543; 464. 7504737, 4897527; 465. 7504748, 4897523.

Делови кп: 2806/2, 2806/4, 3599/31.

Јавна парцела – В6 – КО Лапово – површине 0,23 ха.

Координате преломних тачака: 385. 7501935, 4896193; 386. 7501938, 4896193; 387. 7501978, 4896194; 466. 7501936, 4896195; 467. 7501962, 4896218; 468. 7501970, 4896239; 469. 7501977, 4896252; 470. 7501996, 4896257; 471. 7501999, 4896255; 472. 7502015, 4896241.

Делови кп: 130/56, 2834/1, 2834/2, 2836/2.

Јавна парцела – В7 – КО Лапово – површине 0,71 ха.

Координате преломних тачака: 371. 7501775, 4896117; 372. 7501817, 4896189; 373. 7501870, 4896191; 374. 7501876, 4896191; 482. 7501746, 4896108; 483. 7501707, 4896066; 484. 7501690, 4896082; 485. 7501687, 4896085; 486. 7501688, 4896090; 487. 7501709, 4896116; 488. 7501712, 4896132; 489. 7501730, 4896152; 490. 7501741, 4896151; 491. 7501756, 4896158; 492. 7501769, 4896172; 493. 7501773, 4896185; 494. 7501789, 4896209; 495. 7501804, 4896210; 496. 7501819, 4896212; 497. 7501826, 4896211; 498. 7501840, 4896198; 499. 7501848, 4896194; 500. 7501865, 4896195.

Целе кп: 2829, 2830, 2831/3, 2831/4.

Делови кп: 130/56, 2827/2, 2827/4, 2828, 2831/1, 2831/2, 2832/9, 2833/9.

Јавна парцела – В8 – КО Доња Рача – површине 1,41 ха.

Координате преломних тачака: 373. 7501870, 4896191; 374. 7501876, 4896191; 385. 7501935, 4896193; 386. 7501938, 4896193; 470. 7501996, 4896257; 471. 7501999, 4896255; 484. 7501690, 4896082; 485. 7501687, 4896085; 501. 7501782, 4896190; 502. 7501794, 4896202; 503. 7501805, 4896206; 504. 7501819, 4896208; 505. 7501826, 4896207; 506. 7501841, 4896193; 507. 7501854, 4896190; 508. 7501868, 4896192; 509. 7501950, 4896200; 510. 7501957, 4896211; 511. 7501965, 4896215; 512. 7501969, 4896221; 513. 7501974, 4896240; 514. 7501981, 4896250; 515. 7501977, 4896273; 516. 7501931, 4896236; 517. 7501797, 4896229; 518. 7501783, 4896226; 519. 7501721, 4896203; 520. 7501676, 4896124; 521. 7501680, 4896111; 522. 7501670, 4896100; 523. 7501692, 4896089; 524. 7501713, 4896120; 525. 7501715, 4896130; 526. 7501727, 4896143; 527. 7501734, 4896146; 528. 7501742, 4896148; 529. 7501769, 4896162; 530. 7501775, 4896172; 531. 7501775, 4896180.

Целе кп: 3520/2, 3522/3, 3522/4, 3523/2.

Делови кп: 3518/1, 3518/3, 3519, 3520/1, 3522/1, 3522/2, 3524/2, 3524/3, 3525/1, 3526/1, 3526/2, 3555/2, 3556/1, 3599/1.

Јавна парцела – В9 – КО Доња Рача – површине 0,41 ха.

Координате преломних тачака: 588. 7500545, 4896466; 589. 7500552, 4896472; 595. 7500748, 4896400; 596. 7500751, 4896393; 604. 7500558, 4896477; 605. 7500600, 4896426; 606. 7500614, 4896412; 607. 7500654, 4896389; 608. 7500671, 4896384; 609. 7500689, 4896385; 610. 7500744, 4896409; 611. 7500718, 4896383; 612. 7500672, 4896363; 613. 7500652, 4896370; 614. 7500626, 4896386; 615. 7500589, 4896410; 616. 7500562, 4896435; 617. 7500550, 4896462.

Делови кп: 3437, 3438, 3439/4, 3440/1, 3440/3, 3440/4, 3604/1.

Јавна парцела - В10 – КО Вучић – површине 0,87 ха.

Координате преломних тачака: 574. 7500519, 4896326; 575. 7500573, 4896367; 578. 7500482, 4896292; 579. 7500469, 4896306; 580. 7500477, 4896313; 581. 7500447, 4896319; 582. 7500450, 4896334; 583. 7500490, 4896326; 584. 7500498, 4896333; 585. 7500548, 4896380; 586. 7500579, 4896408; 587. 7500537, 4896460; 588. 7500545, 4896466; 589. 7500552, 4896472; 590. 7500568, 4896448; 591. 7500604, 4896410; 592. 7500644, 4896385; 593. 7500672, 4896370; 594. 7500698, 4896383; 595. 7500748, 4896400; 596. 7500751, 4896393; 597. 7500755, 4896384; 598. 7500698, 4896360; 599. 7500676, 4896357; 600. 7500662, 4896358; 601. 7500648, 4896362; 602. 7500608, 4896383; 603. 7500586, 4896381.

Делови кп: 311, 312, 313/3, 313/4, 313/6, 314, 315/2, 315/3, 319/6, 320/1, 320/2, 321/1, 321/2, 322, 323, 324, 325, 2184, 2185, 2189/1.

Јавна парцела - В11 – КО Вучић – површине 0,26 ха.

Координате преломних тачака: 738. 7499075, 4896688; 739. 7499112, 4896736; 847. 7499063, 4896690; 848. 7499058, 4896710; 849. 7499058, 4896724; 850. 7499066, 4896745; 851. 7499072, 4896770; 852. 7499072, 4896785; 853. 7499085, 4896785; 854. 7499084, 4896758.

Делови кп: 64/1, 64/2, 65/4, 65/7, 65/8, 2184.

Јавна парцела - В12 – КО Мирашевац – површине 0,44 ха.

Координате преломних тачака: 734. 7499108, 4896645; 738. 7499075, 4896688; 846. 7499068, 4896679; 847. 7499063, 4896690; 848. 7499058, 4896710; 849. 7499058, 4896724; 850. 7499066, 4896745; 851. 7499072, 4896770; 852. 7499072, 4896785; 855. 7499101, 4896618; 856. 7499089, 4896590; 857. 7499086, 4896580; 858. 7499083, 4896579; 859. 7499072, 4896627; 860. 7499048, 4896669; 861. 7499045, 4896680; 862. 7499045, 4896692; 863. 7499027, 4896706; 864. 7499063, 4896753; 865. 7499066, 4896774; 866. 7499066, 4896786.

Делови кп: 235/1, 235/2, 236/1, 236/2, 236/4, 236/7.

Јавна парцела - В13 – КО Вучић – површине 0,03 ха.

Координате преломних тачака: 733. 7499111, 4896642; 734. 7499108, 4896645; 855. 7499101, 4896618; 856. 7499089, 4896590; 857. 7499086, 4896580; 867. 7499099, 4896609; 868. 7499105, 4896584.

Делови кп: 66, 2184.

Јавна парцела - В14 – КО Поповић – површине 0,51 ха.

Координате преломних тачака: 1012. 7496578, 4898136; 1013. 7496626, 4898183; 1014. 7496636, 4898179; 1070. 7496508, 4898141; 1071. 7496483, 4898146; 1072. 7496487, 4898164; 1073. 7496511, 4898159; 1074. 7496535, 4898154; 1075. 7496576, 4898161; 1076. 7496620, 4898205; 1077. 7496630, 4898207; 1078. 7496640, 4898206; 1079. 7496650, 4898203; 1080. 7496672, 4898186; 1081. 7496679, 4898184; 1082. 7496690, 4898185; 1083. 7496712, 4898192; 1084. 7496718, 4898175; 1085. 7496690, 4898166; 1086. 7496680, 4898166; 1087. 7496666, 4898169; 1088. 7496647, 4898182; 1089. 7496571, 4898138; 1090. 7496555, 4898133; 1091. 7496544, 4898134; 1092. 7496527, 4898137.

Делови кп: 563, 572/2, 572/3, 574/2, 574/3, 574/4, 578, 592, 597, 1697, 1715.

Јавна парцела - В15 – КО Вишевац – површине 1,35 ха.

Координате преломних тачака: 1240. 7495434, 4899233; 1241. 7495520, 4899188; 1267. 7495421, 4899261; 1268. 7495415, 4899271; 1269. 7495346, 4899327; 1270. 7495380, 4899369; 1271. 7495456, 4899306; 1272. 7495468, 4899289; 1273. 7495481, 4899259; 1276. 7495574, 4899226; 1277. 7495555, 4899175.

Целе кп: 2612, 2613, 2614, 3127/3.

Делови кп: 2605, 2607/3, 2607/4, 2608, 2609/1, 2609/2, 2611/1, 2611/4, 2611/6, 2615/1, 2615/2, 2615/3, 2615/4, 2616, 2905, 3127/2, 3476, 3481, 3489.

Јавна парцела - В16 – КО Вишевац – површине 6,59 ха.

Координате преломних тачака: 1184. 7493843, 4900282; 1185. 7493860, 4900338; 1294. 7493448, 4900215; 1295. 7493452, 4900212; 1296. 7493456, 4900210; 1297. 7493461, 4900208; 1298. 7493466, 4900207; 1299. 7493471, 4900207; 1300. 7493476, 4900207; 1301. 7493481, 4900208; 1302. 7493597, 4900233; 1303. 7493604, 4900234; 1304. 7493612, 4900237; 1305. 7493619, 4900240; 1306. 7493625, 4900243; 1307. 7493632, 4900247; 1308. 7493638, 4900252; 1309. 7493649, 4900260; 1310. 7493657, 4900266; 1311. 7493665, 4900271; 1312. 7493674, 4900276; 1313. 7493684, 4900280; 1314. 7493693, 4900283; 1315. 7493703, 4900286; 1316. 7493713, 4900288; 1317. 7493810, 4900296; 1318. 7493823, 4900354; 1319. 7493834, 4900393; 1320. 7493836, 4900399; 1321. 7493839, 4900405; 1322. 7493843, 4900411; 1323. 7493847, 4900416; 1324. 7493851, 4900421; 1325. 7493857, 4900425; 1326. 7493862, 4900429; 1327. 7493868, 4900432; 1328. 7493874, 4900434; 1329. 7493881, 4900436; 1330. 7493887, 4900437; 1331. 7493909, 4900439; 1332. 7493912, 4900399; 1333. 7493891, 4900397; 1334. 7493887, 4900396; 1335. 7493884, 4900395; 1336. 7493881, 4900394; 1337. 7493878, 4900391; 1338. 7493876, 4900389; 1339. 7493874, 4900386; 1340. 7493873, 4900382; 1341. 7493840, 4900277; 1342. 7493836, 4900272; 1343. 7493832, 4900268; 1344. 7493827, 4900265; 1345. 7493822, 4900262; 1346. 7493816, 4900259; 1347. 7493811, 4900258; 1348. 7493805, 4900257; 1349. 7493725, 4900249; 1350. 7493717, 4900248; 1351. 7493709, 4900246; 1352. 7493702, 4900244; 1353. 7493694, 4900241; 1354. 7493687, 4900238; 1355. 7493680, 4900233; 1356. 7493673, 4900229; 1357. 7493662, 4900220; 1358. 7493654, 4900214; 1359. 7493645, 4900208; 1360. 7493635, 4900204; 1361. 7493626, 4900199; 1362. 7493616, 4900196; 1363. 7493606, 4900194; 1364. 7493489, 4900168; 1365. 7493482, 4900167; 1366. 7493474, 4900167; 1367. 7493466, 4900167; 1368. 7493458, 4900168; 1369. 7493451, 4900170; 1370. 7493443, 4900172; 1371.

7493436, 4900175; 1372. 7493429, 4900179; 1373. 7493423, 4900184; 1374. 7493378, 4900220; 1375. 7493373, 4900223; 1376. 7493368, 4900225; 1377. 7493363, 4900227; 1378. 7493357, 4900228; 1379. 7493351, 4900228; 1380. 7493346, 4900228; 1381. 7493340, 4900226; 1382. 7493335, 4900224; 1383. 7493315, 4900214; 1384. 7493286, 4900201; 1385. 7493270, 4900195; 1386. 7493232, 4900180; 1387. 7493234, 4900168; 1388. 7493248, 4900152; 1389. 7493262, 4900145; 1390. 7493259, 4900136; 1391. 7493250, 4900138; 1392. 7493227, 4900140; 1393. 7493187, 4900163; 1394. 7493177, 4900159; 1395. 7493173, 4900158; 1396. 7493169, 4900155; 1397. 7493166, 4900153; 1398. 7493162, 4900150; 1399. 7493140, 4900127; 1400. 7493122, 4900108; 1401. 7493113, 4900099; 1402. 7493104, 4900091; 1403. 7493094, 4900083; 1404. 7493083, 4900076; 1405. 7493072, 4900069; 1406. 7493061, 4900063; 1407. 7493050, 4900058; 1408. 7493038, 4900054; 1409. 7493026, 4900050; 1410. 7493011, 4900045; 1411. 7493003, 4900043; 1412. 7492995, 4900040; 1413. 7492988, 4900036; 1414. 7492958, 4900021; 1415. 7492949, 4900017; 1416. 7492940, 4900013; 1417. 7492931, 4900010; 1418. 7492858, 4899987; 1419. 7492849, 4899984; 1420. 7492849, 4899984; 1421. 7492841, 4899981; 1422. 7492833, 4899976; 1423. 7492780, 4899947; 1424. 7492772, 4899943; 1425. 7492764, 4899940; 1426. 7492755, 4899937; 1427. 7492747, 4899935; 1428. 7492738, 4899934; 1429. 7492729, 4899934; 1430. 7492721, 4899935; 1431. 7492712, 4899936; 1432. 7492698, 4899939; 1433. 7492693, 4899939; 1434. 7492688, 4899939; 1435. 7492683, 4899939; 1436. 7492641, 4899931; 1437. 7492637, 4899930; 1438. 7492632, 4899928; 1439. 7492628, 4899926; 1440. 7492624, 4899923; 1441. 7492609, 4899912; 1442. 7492602, 4899907; 1443. 7492595, 4899902; 1444. 7492587, 4899899; 1445. 7492579, 4899896; 1446. 7492570, 4899893; 1447. 7492562, 4899892; 1448. 7492553, 4899891; 1449. 7492543, 4899890; 1450. 7492537, 4899890; 1451. 7492531, 4899888; 1452. 7492524, 4899886; 1453. 7492514, 4899882; 1454. 7492507, 4899880; 1455. 7492500, 4899878; 1456. 7492493, 4899877; 1457. 7492485, 4899876; 1458. 7492478, 4899877; 1459. 7492471, 4899878; 1460. 7492464, 4899879; 1461. 7492457, 4899881; 1462. 7492450, 4899884; 1463. 7492444, 4899888; 1464. 7492438, 4899892; 1465. 7492414, 4899909; 1466. 7492421, 4899918; 1467. 7492420, 4899931; 1468. 7492411, 4899953; 1469. 7492415, 4899951; 1470. 7492438, 4899931; 1471. 7492463, 4899918; 1472. 7492487, 4899913; 1473. 7492515, 4899917; 1474. 7492555, 4899930; 1475. 7492614, 4899955; 1476. 7492723, 4899985; 1477. 7492726, 4899978; 1478. 7492808, 4899997; 1479. 7492833, 4900011; 1480. 7492935, 4900044; 1481. 7492981, 4900069; 1482. 7493038, 4900103; 1483. 7493060, 4900116; 1484. 7493071, 4900112; 1485. 7493095, 4900131; 1486. 7493128, 4900158; 1487. 7493161, 4900186; 1488. 7493214, 4900207; 1489. 7493265, 4900230; 1490. 7493312, 4900260; 1491. 7493337, 4900265; 1492. 7493395, 4900276; 1493. 7493427, 4900235; 1494. 7493442, 4900222; 1495. 7493443, 4900219.

Целе кп: 1997, 2173/1, 2414/3.

Делови кп: 1403, 1431/2, 1432, 1433, 1434, 1435, 1436, 1437/1, 1437/2, 1982/1, 1982/2, 1982/3, 1983/1, 1983/2, 1983/3, 1984, 1992/1, 1992/2, 1992/3, 1992/4, 1993/1, 1993/2, 1994, 1995, 1996, 1998, 1999, 2000, 2001, 2022, 2025/1, 2026, 2027, 2028, 2029, 2030/1, 2030/2, 2032, 2033, 2034, 2035/1, 2130, 2131, 2132, 2136/2, 2137, 2140/1, 2140/2, 2141/2, 2141/3, 2146, 2147, 2148/1, 2148/2, 2151, 2154/1, 2155, 2159, 2160, 2161, 2164/2, 2168, 2169, 2172, 2173/2, 2175, 2410, 2411/1, 2411/2, 2412, 2413/1, 2413/2, 2414/1, 2414/2, 2415/1, 2415/2, 3489.

Јавна парцела - В17 – КО Ђурђево – површине 1,11 ха.

Координате преломних тачака: 1465. 7492414, 4899909; 1466. 7492421, 4899918; 1467. 7492420, 4899931; 1468. 7492411, 4899953; 1605. 7492374, 4899975; 1616. 7492386, 4899929; 1617. 7492375, 4899934; 1618. 7492363, 4899936; 1619. 7492350, 4899936; 1620. 7492319, 4899931; 1621. 7492302, 4899930; 1622. 7492284, 4899933; 1623. 7492255, 4899942; 1624. 7492162, 4899941; 1625. 7492145, 4899944; 1626. 7492134, 4899949; 1627. 7492122, 4899961; 1628. 7492116, 4899970; 1629. 7492109, 4899991; 1630. 7492102, 4900000; 1631. 7492094, 4900007; 1632. 7492092, 4900009; 1633. 7492081, 4900013; 1634. 7492079, 4900032; 1635. 7492083, 4900042; 1636. 7492102, 4900036; 1637. 7492129, 4900019; 1638. 7492133, 4900014;

1639. 7492139, 4900000; 1640. 7492137, 4899992; 1641. 7492146, 4899970; 1642. 7492160, 4899963; 1643. 7492262, 4899965; 1644. 7492296, 4899954; 1645. 7492335, 4899974; 1646. 7492351, 4899976; 1647. 7492358, 4899977.

Делови кп: 411, 410/2, 412/1, 412/2, 412/3, 413/4, 416/1, 416/2, 416/3, 417/1, 417/2, 418/2, 3463.

Јавна парцела - В18 – КО Вишевац – површине 0,90 ха.

Координате преломних тачака: 1608. 7492103, 4900052; 1609. 7492032, 4900045; 1632. 7492092, 4900009; 1633. 7492081, 4900013; 1645. 7492335, 4899974; 1646. 7492351, 4899976; 1647. 7492358, 4899977; 1648. 7492102, 4900048; 1649. 7492116, 4900041; 1650. 7492128, 4900031; 1651. 7492143, 4900012; 1652. 7492152, 4899988; 1653. 7492158, 4899984; 1654. 7492251, 4899983; 1655. 7492276, 4899978; 1656. 7492295, 4899972; 1657. 7492307, 4899970; 1658. 7492331, 4899961; 1659. 7492298, 4899946; 1660. 7492241, 4899958; 1661. 7492206, 4899955; 1662. 7492182, 4899957; 1663. 7492166, 4899953; 1664. 7492147, 4899958; 1665. 7492133, 4899972; 1666. 7492126, 4899992; 1667. 7492126, 4900006; 1668. 7492088, 4900026; 1669. 7492078, 4900013; 1670. 7492030, 4900014; 1671. 7492033, 4900023.

Делови кп: 1925/2, 1926/2, 1927, 1930/5, 1930/6, 1931, 1932, 1933/1, 1933/2, 3512.

Јавна парцела – В19 – КО Ђурђево – површине 3,07 ха.

Координате преломних тачака: 1609. 7492032, 4900045; 1670. 7492030, 4900014; 1671. 7492033, 4900023; 1672. 7492011, 4900012; 1673. 7491998, 4900008; 1674. 7491960, 4899979; 1675. 7491944, 4899971; 1676. 7491919, 4899963; 1677. 7491901, 4899962; 1678. 7491820, 4899965; 1679. 7491808, 4899968; 1680. 7491798, 4899974; 1681. 7491786, 4899987; 1682. 7491779, 4900003; 1683. 7491779, 4900007; 1684. 7491771, 4900065; 1685. 7491649, 4900054; 1696. 7491593, 4900042; 1697. 7491596, 4900056; 1698. 7491602, 4900069; 1699. 7491611, 4900081; 1700. 7491621, 4900091; 1701. 7491641, 4900101; 1702. 7491663, 4900104; 1703. 7491692, 4900100; 1704. 7491708, 4900100; 1705. 7491724, 4900103; 1706. 7491741, 4900109; 1708. 7491769, 4900105; 1710. 7491797, 4900096; 1711. 7491806, 4900080; 1712. 7491808, 4900074; 1713. 7491806, 4900069; 1714. 7491817, 4900004; 1715. 7491873, 4900012; 1716. 7491940, 4900033; 1717. 7491993, 4900041; 1719. 7491652, 4899987; 1720. 7491634, 4899987; 1721. 7491633, 4900001.

Целе кп: 139/3, 144/2.

Делови кп: 133/2, 133/3, 135, 136/1, 136/2, 136/3, 137, 138, 139/1, 139/2, 140/1, 140/2, 143/2, 144/1, 145/1, 145/2, 145/3, 168/1, 168/2, 168/3, 168/4, 168/6, 169/1, 169/2, 169/3, 171/1, 171/9, 171/10, 171/11, 3456/1.

Јавна парцела – В20 – КО Башин – површине 0,48 ха.

Координате преломних тачака: 2153. 7489184, 4905022; 2154. 7489269, 4905095; 2155. 7489259, 4905092; 2156. 7489200, 4905099; 2157. 7489189, 4905092; 2158. 7489187, 4905086; 2159. 7489283, 4905095; 2259. 7489177, 4904997; 2260. 7489160, 4905002; 2261. 7489165, 4905023; 2262. 7489163, 4905030; 2263. 7489172, 4905055; 2264. 7489175, 4905088; 2265. 7489172, 4905101; 2266. 7489185, 4905112; 2267. 7489196, 4905118; 2268. 7489208, 4905121; 2269. 7489260, 4905116; 2270. 7489268, 4905117; 2271. 7489276, 4905122; 2272. 7489277, 4905137; 2273. 7489288, 4905142; 2274. 7489298, 4905160; 2275. 7489314, 4905151; 2276. 7489296, 4905118; 2277. 7489290, 4905111; 2278. 7489283, 4905105.

Делови кп: 723/1, 724, 725, 773/2, 779, 780, 782, 793/1, 793/2, 1842, 2057.

## Деоница 2 (B21-B27)

Јавна парцела – B21 – КО Башин – површине 0,37 ха.

Координате преломних тачака: 2281. 7489027, 4905034; 2282. 7489007, 4905038; 2283. 7488933, 4905033; 2284. 7488924, 4905030; 2285. 7488917, 4905031; 2286. 7488877, 4905019; 2287. 7488860, 4905010; 2407. 7489010, 4905017; 2408. 7489020, 4905006; 2409. 7489015, 4905002; 2410. 7489013, 4904997; 2411. 7489006, 4904994; 2412. 7488990, 4905012; 2413. 7488983, 4905016; 2414. 7488935, 4905018; 2415. 7488925, 4905016; 2416. 7488897, 4905004; 2417. 7488891, 4904999; 2418. 7488881, 4904981; 2419. 7488864, 4904989; 2420. 7488870, 4905001.

Делови кп: 797/1, 797/2, 800, 801, 802, 803, 805, 806, 807, 1817, 1831, 2057, 2064.

Јавна парцела – B22 – КО Загорица – површине 1,23 ха.

Координате преломних тачака: 3082. 7479650, 4908537; 3083. 7479653, 4908555; 3084. 7479664, 4908562; 3085. 7479707, 4908579; 3086. 7479715, 4908590; 3150. 7479637, 4908510; 3151. 7479612, 4908521; 3152. 7479627, 4908555; 3153. 7479640, 4908576; 3154. 7479688, 4908594; 3155. 7479694, 4908616; 3156. 7479658, 4908709; 3157. 7479631, 4908793; 3158. 7479628, 4908804; 3159. 7479629, 4908808; 3160. 7479636, 4908812; 3161. 7479651, 4908824; 3162. 7479660, 4908857; 3163. 7479678, 4908890; 3164. 7479702, 4908876; 3165. 7479686, 4908846; 3166. 7479681, 4908832; 3167. 7479678, 4908818; 3168. 7479677, 4908802; 3169. 7479686, 4908750; 3170. 7479685, 4908717; 3171. 7479719, 4908617; 3172. 7479720, 4908610; 3173. 7479718, 4908598.

Делови кп: 298, 300/1, 300/2, 301, 303/1, 303/2, 308, 314, 315/1, 315/2, 316, 317, 318, 319, 320, 323, 324, 333/1, 333/2, 333/3, 543, 2420, 2451.

Јавна парцела – B23 – КО Загорица – површине 0,26 ха.

Координате преломних тачака: 3203. 7479400, 4909253; 3204. 7479387, 4909283; 3205. 7479394, 4909296; 3206. 7479422, 4909314; 3207. 7479443, 4909316; 3216. 7479395, 4909249; 3217. 7479391, 4909237; 3218. 7479383, 4909227; 3219. 7479383, 4909224; 3220. 7479377, 4909223; 3221. 7479371, 4909225; 3222. 7479366, 4909234; 3223. 7479372, 4909240; 3224. 7479377, 4909256; 3225. 7479374, 4909277; 3226. 7479376, 4909287; 3227. 7479379, 4909298; 3228. 7479390, 4909310; 3229. 7479411, 4909324; 3230. 7479415, 4909329; 3231. 7479419, 4909326; 3232. 7479438, 4909323; 3233. 7479447, 4909324; 3234. 7479471, 4909330; 3235. 7479478, 4909329; 3236. 7479486, 4909331; 3237. 7479505, 4909321; 3238. 7479486, 4909331; 3239. 7479503, 4909326; 3240. 7479506, 4909325; 3241. 7479504, 4909316; 3242. 7479466, 4909323.

Делови кп: 274/1, 274/2, 277, 278, 279, 280, 281, 282, 283/1, 283/2, 284/1, 284/2, 285, 286, 309/1, 309/2, 2419, 2456/1, 2456/2.

Јавна парцела – B24 – КО Маскар – површине 0,17 ха.

Координате преломних тачака: 3207. 7479443, 4909316; 3229. 7479411, 4909324; 3230. 7479415, 4909329; 3237. 7479505, 4909321; 3240. 7479506, 4909325; 3242. 7479466, 4909323; 3243. 7479483, 4909325; 3244. 7479418, 4909321; 3245. 7479416, 4909333; 3246. 7479422, 4909333; 3247. 7479437, 4909341; 3248. 7479446, 4909343; 3249. 7479455, 4909343; 3250. 7479465, 4909343; 3251. 7479473, 4909341; 3252. 7479505, 4909336; 3253. 7479508, 4909335.

Делови кп: 1192/1, 1193/1, 1194/1, 1195/1, 1238, 1239.

Јавна парцела – B25 – КО Марковац – површине 0,46 ха.

Координате преломних тачака: 3792. 7472980, 4912131; 3793. 7472968, 4912087; 3794. 7472977, 4912062; 3795. 7473003, 4912026; 3796. 7472999, 4912025; 3797. 7472995, 4912028;

3798. 7472984, 4912026; 3799. 7472976, 4912025; 3800. 7472969, 4912039; 3801. 7472959, 4912043; 3802. 7472951, 4912047; 3803. 7472942, 4912056; 3804. 7472939, 4912066; 3805. 7472936, 4912082; 3806. 7472938, 4912098; 3807. 7472934, 4912098; 3808. 7472938, 4912109; 3809. 7472945, 4912134; 3810. 7472946, 4912138; 3811. 7472947, 4912148; 3812. 7472949, 4912153; 3813. 7472958, 4912149; 3814. 7472968, 4912143; 3815. 7472970, 4912147; 3816. 7472974, 4912154; 3817. 7472979, 4912159; 3818. 7472988, 4912166; 3819. 7473000, 4912163; 3820. 7473007, 4912161; 3821. 7472990, 4912147; 3822. 7472984, 4912140.

Делови кп: 1498, 1499/2, 1499/3, 1634.

Јавна парцела – В26 – КО Копљаре – површине 0,02 ха.

Координате преломних тачака: 3795. 7473003, 4912026; 3796. 7472999, 4912025; 3797. 7472995, 4912028; 3798. 7472984, 4912026; 3823. 7473007, 4912017; 3824. 7472993, 4912009.

Делови кп: 124, 125, 2788/1.

Јавна парцела – В27 – КО Копљаре – површине 0,17 ха.

Координате преломних тачака: 3801. 7472959, 4912043; 3802. 7472951, 4912047; 3803. 7472942, 4912056; 3804. 7472939, 4912066; 3805. 7472936, 4912082; 3807. 7472934, 4912098; 3808. 7472938, 4912109; 3809. 7472945, 4912134; 3812. 7472949, 4912153; 3813. 7472958, 4912149; 3830. 7472935, 4912095; 3810. 7472946, 4912138; 3831. 7472947, 4912148; 3832. 7472951, 4912157; 3833. 7472950, 4912156; 3825. 7472956, 4912139; 3826. 7472950, 4912108; 3827. 7472951, 4912098; 3828. 7472956, 4912083; 3829. 7472961, 4912061.

Делови кп: 223/2, 224/2, 2787.

### Деоница 3 (В28-В36)

Јавна парцела – В28 – КО Стојник – површине 0,33 ха.

Координате преломних тачака: 3992. 7470072, 4912820; 3993. 7469966, 4912836; 4048. 7470076, 4912849; 4049. 7469962, 4912865.

Делови кп: 2305/3, 2306/3, 2327/7.

Јавна парцела – В29 – КО Орашац – површине 0,90 ха.

Координате преломних тачака: 3993. 7469966, 4912836; 4045. 7469812, 4912859; 4046. 7469802, 4912848; 4047. 7469791, 4912796; 4049. 7469962, 4912865; 4050. 7469827, 4912885; 4051. 7469814, 4912884; 4052. 7469794, 4912873; 4053. 7469788, 4912865; 4054. 7469793, 4912852; 4055. 7469784, 4912818; 4056. 7469775, 4912810; 4057. 7469757, 4912808; 4058. 7469744, 4912808; 4059. 7469724, 4912804; 4060. 7469716, 4912808; 4061. 7469704, 4912800; 4062. 7469686, 4912796; 4063. 7469679, 4912796; 4064. 7469662, 4912800; 4065. 7469656, 4912772; 4067. 7469682, 4912767; 4068. 7469778, 4912787.

Делови кп: 235/1, 235/2, 235/3, 235/4, 236/2, 238/2, 238/3, 238/4, 240, 241/3, 242/1, 242/2, 243, 244, 245, 246, 248/1, 278.

Јавна парцела – В30 – КО Стојник – површине 0,47ха.

Координате преломних тачака: 4107. 7468835, 4912834; 4108. 7468830, 4912838; 4109. 7468827, 4912869; 4110. 7468826, 4912890; 4111. 7468831, 4912905; 4113. 7468813, 4912922; 4117. 7468789, 4912932; 4118. 7468811, 4912922; 4119. 7468835, 4912822; 4120. 7468833, 4912803; 4121. 7468826, 4912804; 4128. 7468807, 4912895; 4129. 7468801, 4912893; 4130. 7468784, 4912908; 4131. 7468769, 4912914; 4132. 7468756, 4912926; 4133. 7468744, 4912948; 4134. 7468718, 4912958; 4135. 7468726, 4912981; 4136. 7468753, 4912972; 4137. 7468764, 4912963; 4138. 7468773, 4912946; 4139. 7468816, 4912805; 4140. 7468817, 4912808; 4142.



7468816, 4912838; 4143. 7468814, 4912867; 4144. 7468811, 4912885; 4145. 7468822, 4912915.  
Делови кп: 2232, 2233, 2235/1, 2235/2, 2236/1, 2236/2, 2237/1, 2241, 2242, 2243, 2245, 2389.

Јавна парцела – В31 – КО Орашац – површине 0,36 ха.

Координате преломних тачака: 4180. 7467508, 4912858; 4181. 7467562, 4912853; 4182. 7467614, 4912858; 4229. 7467508, 4912862; 4230. 7467491, 4912870; 4231. 7467501, 4912890; 4232. 7467536, 4912875; 4233. 7467576, 4912873; 4234. 7467601, 4912881; 4235. 7467648, 4912907; 4236. 7467656, 4912887; 4237. 7467614, 4912862.  
Делови кп: 323/1, 323/2, 361, 363/1, 363/2, 364/1, 365/4, 714/2.

Јавна парцела – В32 – КО Орашац – површине 0,26 ха.

Координате преломних тачака: 4300. 7466248, 4913053; 4301. 7466245, 4913057; 4302. 7466252, 4913067; 4303. 7466257, 4913084; 4304. 7466263, 4913102; 4305. 7466272, 4913110; 4306. 7466283, 4913113; 4307. 7466292, 4913114; 4308. 7466309, 4913116; 4309. 7466330, 4913126; 4310. 7466328, 4913130; 4311. 7466323, 4913136; 4328. 7466231, 4913042; 4329. 7466206, 4913039; 4330. 7466178, 4913029; 4331. 7466172, 4913046; 4332. 7466191, 4913053; 4333. 7466223, 4913055; 4334. 7466231, 4913057; 4335. 7466238, 4913062; 4336. 7466244, 4913072; 4337. 7466250, 4913093; 4338. 7466257, 4913115; 4339. 7466264, 4913121; 4340. 7466276, 4913126; 4341. 7466299, 4913128; 4342. 7466322, 4913138.  
Делови кп: 712/1, 712/3, 716, 717, 718/2, 719/1, 719/2.

Јавна парцела – В33 – КО Орашац – површине 0,34 ха.

Координате преломних тачака: 4320. 7466542, 4913104; 4321. 7466609, 4913088; 4322. 7466679, 4913072; 4323. 7466682, 4913079; 4324. 7466685, 4913098; 4325. 7466593, 4913113; 4326. 7466547, 4913130; 4327. 7466541, 4913115.  
Целе кп: 714/8, 3230/4.  
Делови кп: 421/3, 421/4, 421/5, 424/1, 424/2, 438/1, 438/3, 441, 442, 443, 714/10, 714/5, 714/7, 714/9, 3230/1, 3230/5.

Јавна парцела – В34 – КО Мисача – површине 1,01 ха.

Координате преломних тачака: 4360. 7465810, 4913273; 4379. 7465583, 4913383; 4380. 7465601, 4913389; 4381. 7465628, 4913403; 4382. 7465643, 4913409; 4383. 7465659, 4913401; 4384. 7465678, 4913384; 4385. 7465698, 4913361; 4386. 7465736, 4913322; 4387. 7465762, 4913296; 4400. 7465557, 4913405; 4401. 7465509, 4913487; 4402. 7465493, 4913481; 4403. 7465487, 4913495; 4404. 7465501, 4913501; 4405. 7465487, 4913521; 4406. 7465470, 4913562; 4407. 7465457, 4913580; 4408. 7465463, 4913584; 4409. 7465469, 4913595; 4410. 7465520, 4913506; 4411. 7465577, 4913411; 4412. 7465598, 4913404; 4413. 7465647, 4913436; 4414. 7465671, 4913414; 4415. 7465772, 4913309; 4416. 7465832, 4913287; 4417. 7465825, 4913268.  
Делови кп: 236/5, 236/8, 237/1, 242/2, 244/2, 245, 249, 250/1, 250/2, 250/3, 252/2, 252/3, 261/1, 262/1, 262/2, 263/1, 263/5, 263/6, 265, 492/2, 588/2.

Јавна парцела – В35 – КО Партизани – површине 0,43 ха.

Координате преломних тачака: 5510. 7456619, 4910622; 5511. 7456526, 4910566; 5512. 7456535, 4910592; 5513. 7456553, 4910603; 5514. 7456622, 4910629; 5515. 7456629, 4910641; 5717. 7456616, 4910623; 5718. 7456585, 4910610; 5719. 7456566, 4910605; 5720. 7456520, 4910546; 5721. 7456525, 4910518; 5722. 7456513, 4910514; 5723. 7456505, 4910513; 5724. 7456504, 4910515; 5725. 7456503, 4910533; 5726. 7456498, 4910554; 5727. 7456506, 4910583; 5728. 7456516, 4910600; 5729. 7456523, 4910612; 5730. 7456533, 4910621; 5731. 7456546,

4910624; 5732. 7456583, 4910633; 5733. 7456608, 4910641; 5734. 7456622, 4910646; 5735. 7456634, 4910650.  
Делови кп: 2829/1, 2829/2, 2830/1, 2830/2, 3153/4.

Јавна парцела – В36 – КО Прогореоци – површине 0,33 ха.

Координате преломних тачака: 5514. 7456622, 4910629; 5515. 7456629, 4910641; 5550. 7456507, 4910600; 5551. 7456498, 4910570; 5552. 7456492, 4910563; 5722. 7456513, 4910514; 5723. 7456505, 4910513; 5724. 7456504, 4910515; 5733. 7456608, 4910641; 5734. 7456622, 4910646; 5735. 7456634, 4910650; 5736. 7456513, 4910612; 5737. 7456517, 4910618; 5738. 7456523, 4910623; 5739. 7456530, 4910628; 5740. 7456537, 4910631; 5741. 7456569, 4910637; 5742. 7456603, 4910651; 5743. 7456608, 4910631; 5744. 7456580, 4910625; 5745. 7456540, 4910616; 5746. 7456524, 4910599; 5747. 7456515, 4910586; 5748. 7456508, 4910565; 5749. 7456505, 4910542; 5750. 7456510, 4910531; 5751. 7456502, 4910515; 5752. 7456498, 4910515; 5753. 7456494, 4910515; 5754. 7456489, 4910536; 5755. 7456490, 4910554.  
Делови кп: 998, 1004/2, 1961/1, 1976/8.

#### Деоница 4 (В37-В59)

Јавна парцела – В37 – КО Крушевица – површине 0,43 ха.

Координате преломних тачака: 5790. 7451334, 4911592; 5791. 7451339, 4911597; 5792. 7451363, 4911626; 5793. 7451361, 4911622; 5794. 7451358, 4911611; 6149. 7451429, 4911611; 7238. 7451353, 4911630; 7239. 7451351, 4911641; 7240. 7451360, 4911644; 7241. 7451366, 4911638; 7242. 7451398, 4911650; 7243. 7451410, 4911651; 7244. 7451476, 4911628; 7245. 7451497, 4911626; 7246. 7451496, 4911600; 7247. 7451475, 4911600; 7248. 7451418, 4911650; 7249. 7451454, 4911636.  
Делови кп: 470/2, 471/1, 472, 473/2, 476, 477/1, 477/2, 1808, 1835, 1836.

Јавна парцела – В38 – КО Крушевица – површине 0,12 ха.

Координате преломних тачака: 6150. 7451147, 4911324; 6151. 7451148, 4911392; 6152. 7451146, 4911327; 6184. 7451127, 4911315; 7250. 7451134, 4911283; 7251. 7451128, 4911287; 7252. 7451132, 4911327; 7253. 7451145, 4911331; 7254. 7451139, 4911369; 7255. 7451142, 4911381; 7256. 7451142, 4911407; 7257. 7451142, 4911288; 7258. 7451142, 4911285; 7259. 7451132, 4911403; 7260. 7451135, 4911404.  
Делови кп: 490, 492, 493, 1851.

Јавна парцела – В39 – КО Крушевица – површине 0,04ха.

Координате преломних тачака: 6150. 7451147, 4911324; 6151. 7451148, 4911392; 6152. 7451146, 4911327; 6184. 7451127, 4911315; 7250. 7451134, 4911283; 7251. 7451128, 4911287; 7252. 7451132, 4911327; 7253. 7451145, 4911331; 7254. 7451139, 4911369; 7255. 7451142, 4911381; 7256. 7451142, 4911407; 7257. 7451142, 4911288; 7258. 7451142, 4911285; 7259. 7451132, 4911403; 7260. 7451135, 4911404.  
Делови кп: 495, 1851.

Јавна парцела – В40 – КО Трбушница – површине 0,18 ха.

Координате преломних тачака: 6152. 7451146, 4911327; 6184. 7451127, 4911315; 6185. 7451109, 4911229; 6186. 7451122, 4911249; 6187. 7451109, 4911229; 7257. 7451142, 4911288; 7258. 7451142, 4911285; 7259. 7451132, 4911403; 7260. 7451135, 4911404; 7269. 7451115,

4911226; 7270. 7451112, 4911228; 7271. 7451138, 4911258; 7272. 7451137, 4911255; 7273. 7451134, 4911381; 7274. 7451127, 4911401; 7275. 7451145, 4911381; 7276. 7451142, 4911369; 7277. 7451133, 4911324; 7278. 7451130, 4911315; 7279. 7451131, 4911289; 7280. 7451135, 4911286; 7281. 7451127, 4911251; 7282. 7451120, 4911232; 7283. 7451133, 4911363.

Делови кп: 1639/1, 1642, 1643, 1644/2, 2955.

Јавна парцела – В41 – КО Трбушница – површине 0,44 ха.

Координате преломних тачака: 6349. 7450155, 4910121; 6350. 7450138, 4910117; 6351. 7450101, 4910092; 6352. 7450035, 4910022; 6353. 7450029, 4910015; 6354. 7449991, 4909965; 6355. 7449987, 4909918; 6356. 7449986, 4909912; 7284. 7450160, 4910103; 7285. 7450128, 4910093; 7286. 7450119, 4910087; 7287. 7450051, 4910017; 7288. 7450041, 4910006; 7289. 7450006, 4909953; 7290. 7450003, 4909942; 7291. 7450002, 4909911.

Делови кп: 2153, 2154, 2156/1, 2156/3, 2157, 2158, 2165/1, 2165/4, 2176/2, 2177, 2943.

Јавна парцела – В42 – КО Трбушница – површине 1,83 ха.

Координате преломних тачака: 6357. 7449947, 4909846; 7292. 7449551, 4909314; 7293. 7449534, 4909299; 7294. 7449527, 4909288; 7295. 7449505, 4909242; 7296. 7449496, 4909228; 7297. 7449483, 4909218; 7298. 7449448, 4909203; 7299. 7449415, 4909174; 7300. 7449411, 4909166; 7301. 7449410, 4909131; 7302. 7449958, 4909838; 7303. 7449918, 4909777; 7304. 7449913, 4909761; 7305. 7449909, 4909735; 7306. 7449904, 4909724; 7307. 7449868, 4909681; 7308. 7449829, 4909608; 7309. 7449894, 4909772; 7310. 7449871, 4909715; 7311. 7449850, 4909687; 7312. 7449832, 4909651; 7313. 7449824, 4909635; 7314. 7449814, 4909620; 7315. 7449810, 4909613; 7316. 7449779, 4909569; 7317. 7449733, 4909518; 7318. 7449727, 4909511; 7319. 7449710, 4909486; 7320. 7449602, 4909384; 7321. 7449600, 4909383; 7322. 7449583, 4909372; 7323. 7449569, 4909359; 7324. 7449538, 4909330; 7325. 7449516, 4909310; 7326. 7449487, 4909245; 7327. 7449391, 4909132; 7328. 7449394, 4909178; 7329. 7449407, 4909201; 7330. 7449636, 4909415; 7331. 7449654, 4909432; 7332. 7449661, 4909438; 7333. 7449678, 4909456; 7334. 7449913, 4909805; 7335. 7449932, 4909832; 7336. 7449819, 4909592; 7337. 7449794, 4909557; 7338. 7449758, 4909508; 7339. 7449716, 4909462; 7340. 7449661, 4909417.

Целе кп: 2099/2, 2145, 2152/1, 2436.

Делови кп: 1947/1, 2097, 2098, 2099/1, 2100/1, 2101/2, 2146, 2152/2, 2153, 2178, 2179/3, 2188/1, 2188/2, 2189/1, 2189/2, 2189/3, 2190/1, 2191, 2192, 2193, 2194, 2412, 2413, 2414, 2420, 2421, 2426, 2427, 2429/1, 2429/2, 2430, 2431/1, 2432, 2435/1, 2435/2, 2437/1, 2538, 2539, 2926, 2933, 2943.

Јавна парцела – В43 – КО Трбушница – површине 0,30 ха.

Координате преломних тачака: 6358. 7449201, 4908972; 6359. 7449152, 4908929; 6360. 7449146, 4908895; 6361. 7449188, 4908957; 7341. 7449209, 4908962; 7342. 7449179, 4908921; 7343. 7449172, 4908909; 7344. 7449167, 4908895; 7345. 7449158, 4908855; 7346. 7449149, 4908830; 7347. 7449130, 4908837; 7348. 7449139, 4908861.

Целе кп: 2544/2.

Делови кп: 2543/3, 2543/4, 2543/6, 2543/9, 2544/1, 2544/4, 2553/3, 2943.

Јавна парцела – В44 – КО Трбушница – површине 0,20 ха.

Координате преломних тачака: 6362. 7448722, 4908202; 6363. 7448722, 4908202; 6364.

7448719, 4908200; 7349. 7448791, 4908228; 7350. 7448790, 4908208; 7351. 7448764, 4908208; 7352. 7448742, 4908196; 7353. 7448736, 4908188; 7354. 7448734, 4908179; 7355. 7448744, 4908154; 7356. 7448718, 4908188; 7357. 7448719, 4908191; 7358. 7448733, 4908215; 7359. 7448753, 4908226; 7360. 7448763, 4908229; 7361. 7448741, 4908153; 7362. 7448737, 4908151; 7363. 7448730, 4908226.

Делови кп: 2607, 2611, 2612/1, 2612/2, 2612/3, 2615, 2616/2, 2943, 2961.

Јавна парцела – В45 – КО Брајковац – површине 0,11 ha.

Координате преломних тачака: 6362. 7448722, 4908202; 6363. 7448722, 4908202; 6364. 7448719, 4908200; 7361. 7448741, 4908153; 7362. 7448737, 4908151; 7364. 7448726, 4908146; 7365. 7448722, 4908202; 7366. 7448727, 4908197; 7367. 7448726, 4908187; 7368. 7448705, 4908148.

Делови кп: 740/3, 2592/2.

Јавна парцела – В46 – КО Брајковац – површине 6,10 ha.

Координате преломних тачака: 6513. 7447616, 4905694; 6541. 7447130, 4905579; 6542. 7447137, 4905596; 6543. 7447140, 4905600; 6544. 7447147, 4905630; 6545. 7447138, 4905691; 6546. 7447133, 4905707; 6547. 7447132, 4905714; 6548. 7447128, 4905723; 6549. 7447124, 4905732; 6550. 7447129, 4905736; 6551. 7447129, 4905736; 6580. 7447616, 4905694; 6581. 7447605, 4905666; 6582. 7447597, 4905651; 6583. 7447549, 4905591; 6584. 7447447, 4905513; 6585. 7447338, 4905458; 6586. 7447273, 4905472; 6587. 7447170, 4905421; 6588. 7447151, 4905407; 6589. 7447129, 4905399; 6625. 7447063, 4905364; 6626. 7447091, 4905357; 6627. 7447136, 4905367; 6628. 7447200, 4905404; 6629. 7447212, 4905415; 6630. 7447214, 4905413; 6631. 7447218, 4905415; 6632. 7447221, 4905419; 6633. 7447255, 4905441; 6634. 7447286, 4905437; 6636. 7446897, 4905338; 6637. 7446881, 4905231; 6638. 7446936, 4905205; 6639. 7446913, 4905214; 6640. 7446843, 4905252; 6641. 7446971, 4905407; 6642. 7446985, 4905409; 6644. 7446893, 4905205; 6647. 7446758, 4905191; 7369. 7447452, 4905479; 7370. 7447374, 4905436; 7371. 7447358, 4905430; 7372. 7447341, 4905427; 7373. 7447316, 4905428; 7374. 7447286, 4905437; 7375. 7447255, 4905441; 7376. 7447221, 4905419; 7377. 7447218, 4905415; 7378. 7447214, 4905413; 7379. 7447212, 4905415; 7380. 7447200, 4905404; 7381. 7447136, 4905367; 7382. 7447091, 4905357; 7383. 7447063, 4905364; 7384. 7446929, 4905190; 7385. 7446794, 4905118; 7386. 7446758, 4905118; 7387. 7446759, 4905206; 7388. 7446766, 4905222; 7389. 7446773, 4905230; 7390. 7446800, 4905251; 7391. 7446876, 4905361; 7392. 7446952, 4905429; 7393. 7446975, 4905457; 7394. 7446993, 4905466; 7395. 7447005, 4905507; 7396. 7447015, 4905520; 7397. 7447111, 4905602; 7398. 7447118, 4905610; 7399. 7447122, 4905620; 7400. 7447123, 4905630; 7401. 7447107, 4905713; 7402. 7447100, 4905721; 7403. 7447089, 4905724; 7404. 7447057, 4905739; 7405. 7447076, 4905770; 7406. 7447094, 4905754; 7407. 7447112, 4905749; 7408. 7447122, 4905743; 7409. 7447129, 4905736; 7410. 7447129, 4905736; 7411. 7447129, 4905736; 7412. 7447124, 4905732; 7413. 7447128, 4905723; 7414. 7447132, 4905714; 7415. 7447133, 4905707; 7416. 7447138, 4905691; 7417. 7447147, 4905630; 7418. 7447140, 4905600; 7419. 7447137, 4905596; 7420. 7447130, 4905579; 7421. 7447038, 4905501; 7422. 7447035, 4905497; 7423. 7447032, 4905485; 7424. 7447045, 4905490; 7425. 7447058, 4905498; 7426. 7447071, 4905509; 7427. 7447081, 4905497; 7428. 7447060, 4905480; 7429. 7447051, 4905475; 7430. 7447027, 4905466; 7431. 7447023, 4905457; 7432. 7447018, 4905449; 7433. 7447005, 4905435; 7434. 7447074, 4905394; 7435. 7447094, 4905388; 7436. 7447115,

4905392; 7437. 7447226, 4905457; 7438. 7447244, 4905468; 7439. 7447255, 4905472; 7440. 7447265, 4905473; 7441. 7447616, 4905694; 7442. 7447640, 4905739; 7443. 7447682, 4905846; 7444. 7447715, 4905833; 7445. 7447673, 4905726; 7446. 7447634, 4905639; 7447. 7447615, 4905574; 7448. 7447583, 4905553; 7449. 7447546, 4905548; 7450. 7447518, 4905524; 7451. 7447493, 4905505; 7452. 7447452, 4905479; 7453. 7446793, 4905203; 7454. 7446806, 4905214; 7455. 7446829, 4905240; 7456. 7446880, 4905215; 7457. 7446794, 4905162; 7458. 7446758, 4905138.

Целе кп: 1791/2.

Делови кп: 1755/1, 1757/1, 1757/2, 1757/3, 1758/1, 1758/3, 1758/6, 1774, 1775, 1788/1, 1789/1, 1789/2, 1790/2, 1790/4, 1791/1, 1791/3, 1791/4, 1792/1, 1792/2, 1805/5, 1808, 1812/2, 1856/2, 1857, 1859, 1860, 1867, 1868/2, 1868/4, 1869, 1870, 1871, 1873/1, 1873/2, 1875/1, 1877, 1879/1, 1879/2, 1879/3, 1879/4, 1880/1, 1881/2, 1882/1, 1882/2, 1882/4, 1882/5, 1889, 1894, 1895, 1954, 1955, 1956/1, 1956/2, 1957, 1960, 1961, 1962, 1963, 2498/1, 2498/2, 2498/3, 2500/1, 2502, 2507, 2515/1, 2515/2, 2555, 2557, 2561.

Јавна парцела – В47 – КО Брајковац – површине 4,15 ha.

Координате преломних тачака: 6648. 7446676, 4905096; 6649. 7446662, 4905099; 6650. 7446644, 4905140; 6651. 7446650, 4905150; 6735. 7446082, 4905031; 6736. 7446040, 4904990; 6737. 7445981, 4905006; 6738. 7445917, 4905027; 6739. 7445890, 4905027; 7459. 7446109, 4905054; 7460. 7446121, 4905061; 7461. 7446133, 4905065; 7462. 7446216, 4905080; 7463. 7446247, 4905090; 7464. 7446282, 4905093; 7465. 7446293, 4905087; 7466. 7446303, 4905075; 7467. 7446343, 4905063; 7468. 7446410, 4905081; 7469. 7446434, 4905120; 7470. 7446420, 4905144; 7471. 7446460, 4905181; 7472. 7446621, 4905173; 7473. 7446641, 4905161; 7474. 7446680, 4905080; 7475. 7446677, 4905055; 7476. 7446709, 4905031; 7477. 7446682, 4904995; 7478. 7446647, 4905022; 7479. 7446635, 4905037; 7480. 7446631, 4905055; 7481. 7446071, 4904958; 7482. 7446041, 4904952; 7483. 7446026, 4904956; 7484. 7445915, 4904991; 7485. 7445889, 4904992; 7486. 7446135, 4905023; 7487. 7446150, 4905020; 7488. 7446163, 4905027; 7489. 7446271, 4905036; 7490. 7446461, 4905098; 7491. 7446474, 4905125; 7492. 7446496, 4905139; 7493. 7446513, 4905139; 7494. 7446542, 4905137; 7495. 7446552, 4905137; 7496. 7446559, 4905138; 7497. 7446609, 4905133; 7498. 7446617, 4905126; 7499. 7446637, 4905087; 7500. 7446634, 4905072; 7501. 7446447, 4905061; 7502. 7446427, 4905043; 7503. 7446413, 4905041; 7504. 7446382, 4905034; 7505. 7446370, 4905030; 7506. 7446370, 4905029; 7507. 7446362, 4905027; 7508. 7446352, 4905025; 7509. 7446343, 4905025; 7510. 7446321, 4905022; 7511. 7446085, 4904975.

Целе кп: 1841/1, 1841/2, 1851.

Делови кп: 1616, 1821/4, 1822/1, 1822/2, 1822/3, 1835, 1836, 1837, 1838/1, 1838/2, 1839, 1840/1, 1840/2, 1842/2, 1843/1, 1843/2, 1844, 1846/1, 1846/3, 1847/1, 1847/2, 1849, 1850, 1852, 1853, 1858, 1859, 1860, 1861/1, 1861/2, 1861/3, 1862, 2109, 2395/2, 2500/1, 2554, 2556.

Јавна парцела – В48 – КО Брајковац – површине 0,53 ha.

Координате преломних тачака: 6771. 7445402, 4905186; 6772. 7445421, 4905219; 6773. 7445615, 4905057; 6774. 7445605, 4905070; 6775. 7445569, 4905084; 6776. 7445478, 4905136; 6777. 7445463, 4905141; 6778. 7445425, 4905174; 6779. 7445406, 4905185; 7528. 7445621, 4905025; 7529. 7445621, 4905020; 7530. 7445636, 4904998; 7531. 7445603, 4904975; 7532. 7445547, 4905057; 7533. 7445534, 4905070; 7535. 7445370, 4905158; 7536. 7445332, 4905168;

7537. 7445284, 4905170; 7538. 7445285, 4905210; 7539. 7445308, 4905211; 7540. 7445345, 4905223; 7541. 7445397, 4905216.

Делови кп: 1507, 1508, 1531, 1532, 1533/2, 1534, 2500/1.

Јавна парцела – В49 – КО Брајковац – површине 0,53 ха.

Координате преломних тачака: 6740. 7444925, 4905467; 6741. 7444908, 4905477; 7512. 7444937, 4905457; 7513. 7444966, 4905425; 7514. 7444990, 4905414; 7515. 7444982, 4905392; 7516. 7444962, 4905400; 7517. 7444949, 4905408; 7518. 7444914, 4905445; 7519. 7444889, 4905457; 7520. 7444868, 4905459; 7521. 7444836, 4905448; 7522. 7444808, 4905430; 7523. 7444795, 4905450; 7524. 7444830, 4905472; 7525. 7444858, 4905485; 7526. 7444887, 4905484.

Делови кп: 1507, 1508, 1531, 1532, 1533/2, 1534, 2500/1.

Јавна парцела – В50 – КО Барзиловица – површине 1,18 ха.

Координате преломних тачака: 6822. 7443547, 4905565; 6823. 7443475, 4905555; 6824. 7443428, 4905536; 6825. 7443417, 4905537; 6826. 7443382, 4905563; 6827. 7443376, 4905579; 6828. 7443373, 4905584; 6829. 7443360, 4905601; 6830. 7443440, 4905617; 7542. 7443549, 4905533; 7543. 7443482, 4905527; 7544. 7443436, 4905508; 7545. 7443425, 4905506; 7546. 7443414, 4905507; 7547. 7443401, 4905511; 7548. 7443366, 4905572; 7549. 7443355, 4905579; 7550. 7443335, 4905603; 7551. 7443299, 4905618; 7552. 7443367, 4905638; 7553. 7443383, 4905645; 7554. 7443415, 4905699; 7555. 7443436, 4905687; 7556. 7443421, 4905660; 7557. 7443428, 4905656; 7561. 7443286, 4905622; 7562. 7443296, 4905634; 7563. 7443311, 4905622; 7564. 7443323, 4905625; 7565. 7443385, 4905522.

Целе кп: 1897/2.

Делови кп: 1886, 1887/1, 1887/2, 1896/2, 1897/1, 1899/1, 1899/2, 1989/2, 2026.

Јавна парцела – В51 – КО Дудовица – површине 0,53 ха.

Координате преломних тачака: 6826. 7443382, 4905563; 6828. 7443373, 4905584; 6829. 7443360, 4905601; 6865. 7443288, 4905599; 6866. 7443371, 4905533; 7547. 7443401, 4905511; 7558. 7443276, 4905609; 7559. 7443355, 4905608; 7560. 7443389, 4905548; 7561. 7443286, 4905622; 7562. 7443296, 4905634; 7563. 7443311, 4905622; 7564. 7443323, 4905625; 7565. 7443385, 4905522.

Делови кп: 363/1, 363/2, 364/1, 364/2, 1305.

Јавна парцела – В52 – КО Дудовица – површине 0,71 ха.

Координате преломних тачака: 6925. 7442051, 4905634; 6926. 7442044, 4905597; 7566. 7442056, 4905649; 7567. 7442071, 4905664; 7568. 7442070, 4905712; 7569. 7442100, 4905714; 7570. 7442068, 4905560; 7571. 7442047, 4905535; 7572. 7442020, 4905520; 7573. 7442005, 4905546; 7574. 7442029, 4905560; 7575. 7442040, 4905577; 7576. 7442073, 4905586; 7577. 7442082, 4905636; 7578. 7442127, 4905672.

Делови кп: 212/1, 212/3, 212/4, 218, 219/1, 224, 225, 1269/1, 1269/3, 1322, 1323.

Јавна парцела – В53 – КО Латковић – површине 0,10 ха.

Координате преломних тачака: 6953. 7440431, 4905880; 6954. 7440384, 4905905; 6967. 7440383, 4905906; 7579. 7440395, 4905915; 7580. 7440415, 4905909; 7581. 7440431, 4905901; 7582. 7440439, 4905898; 7583. 7440434, 4905887; 7584. 7440372, 4905915.

Делови кп: 110/3, 111/2, 789.

Јавна парцела – В54 – КО Латковић – површине 0,20 ha.

Координате преломних тачака: 6955. 7440304, 4905864; 6956. 7440309, 4905880; 6957. 7440347, 4905912; 6984. 7440306, 4905910; 7585. 7440291, 4905826; 7586. 7440277, 4905849; 7587. 7440281, 4905863; 7588. 7440291, 4905888; 7589. 7440306, 4905910; 7590. 7440316, 4905911; 7591. 7440341, 4905911; 7598. 7440306, 4905910; 7606. 7440284, 4905829; 7607. 7440272, 4905833.

Делови кп: 109/4, 789.

Јавна парцела – В55 – КО Чибутковица – површине 0,51 ha.

Координате преломних тачака: 6956. 7440309, 4905880; 6965. 7440349, 4905914; 6966. 7440364, 4905921; 6967. 7440383, 4905906; 6984. 7440306, 4905910; 7001. 7440344, 4905941; 7002. 7440292, 4905898; 7582. 7440439, 4905898; 7583. 7440434, 4905887; 7584. 7440372, 4905915; 7589. 7440306, 4905910; 7592. 7440317, 4905890; 7593. 7440296, 4905865; 7594. 7440285, 4905837; 7595. 7440265, 4905835; 7596. 7440280, 4905880; 7597. 7440286, 4905891; 7598. 7440306, 4905910; 7599. 7440360, 4905945; 7600. 7440376, 4905943; 7601. 7440386, 4905939; 7602. 7440414, 4905918; 7603. 7440442, 4905905; 7604. 7440404, 4905902; 7605. 7440392, 4905907; 7606. 7440284, 4905829; 7607. 7440272, 4905833; 7608. 7440324, 4905893.

Делови кп: 2740/1, 2740/2, 2740/3, 2744/1, 2744/2, 2745/1, 2745/2, 2745/3, 2746, 2747/1, 2747/3, 2898.

Јавна парцела – В56 – КО Чибутковица – површине 0,39 ha.

Координате преломних тачака: 7003. 7439985, 4907004; 7004. 7439897, 4907037; 7005. 7439908, 4907039; 7006. 7439972, 4907018; 7035. 7439952, 4907047; 7036. 7439959, 4907048; 7037. 7439888, 4907064; 7609. 7439858, 4907042; 7610. 7439832, 4907059; 7611. 7439847, 4907081; 7612. 7439867, 4907068; 7613. 7439974, 4907043; 7614. 7440000, 4907021.

Делови кп: 2471/2, 2472/2, 2472/3, 2474/2, 2474/3, 2475/4, 2476/4, 2913.

Јавна парцела – В57 – КО Чибутковица – површине 2,96 ha.

Координате преломних тачака: 7129. 7438880, 4907420; 7130. 7438858, 4907480; 7159. 7438827, 4907400; 7160. 7438812, 4907454; 7161. 7438791, 4907454; 7162. 7438846, 4907346; 7163. 7438873, 4907302; 7231. 7438865, 4907314; 7615. 7438786, 4907467; 7616. 7438587, 4907499; 7617. 7438581, 4907504; 7618. 7438556, 4907518; 7619. 7438528, 4907531; 7620. 7438508, 4907544; 7621. 7438488, 4907562; 7622. 7438482, 4907581; 7623. 7438485, 4907599; 7624. 7438487, 4907611; 7625. 7438509, 4907631; 7626. 7438520, 4907638; 7627. 7438545, 4907618; 7628. 7438512, 4907584; 7629. 7438548, 4907561; 7630. 7438597, 4907545; 7631. 7438792, 4907523; 7632. 7438808, 4907520; 7633. 7438823, 4907513; 7634. 7438837, 4907504; 7635. 7438849, 4907493; 7636. 7438900, 4907362; 7637. 7438906, 4907324; 7638. 7438907, 4907348; 7639. 7438915, 4907333; 7640. 7438615, 4907487; 7641. 7438601, 4907488; 7642. 7438595, 4907489; 7643. 7438523, 4907639; 7644. 7438535, 4907628.

Делови кп: 2660/1, 2662, 2663/1, 2663/2, 2663/4, 2663/5, 2663/6, 2665, 2666, 2667, 2668/1, 2668/2, 2669, 2671/1, 2672/1, 2672/2, 2887, 2900/2.

Јавна парцела – В58 – КО Доњи Лајковац – површине 0,67 ха.

Координате преломних тачака: 7163. 7438873, 4907302; 7230. 7438890, 4907274; 7231. 7438865, 4907314; 7638. 7438907, 4907348; 7639. 7438915, 4907333; 7645. 7438869, 4907315; 7646. 7438896, 4907333; 7647. 7438928, 4907316; 7648. 7438983, 4907250; 7649. 7438940, 4907214.

Делови кп: 636/1, 636/2, 637/1, 637/3, 637/5, 638, 1236.

Јавна парцела – В59 – КО Доњи Лајковац – површине 0,83 ха.

Координате преломних тачака: 7232. 7438452, 4907565; 7233. 7438560, 4907497; 7234. 7438477, 4907539; 7640. 7438615, 4907487; 7641. 7438601, 4907488; 7642. 7438595, 4907489; 7643. 7438523, 4907639; 7644. 7438535, 4907628; 7650. 7438450, 4907583; 7651. 7438455, 4907604; 7652. 7438467, 4907618; 7653. 7438504, 4907657; 7654. 7438528, 4907626; 7655. 7438511, 4907617; 7656. 7438503, 4907606; 7657. 7438500, 4907598; 7658. 7438496, 4907581; 7659. 7438498, 4907572; 7660. 7438504, 4907564; 7661. 7438524, 4907548; 7662. 7438546, 4907539; 7663. 7438566, 4907529; 7664. 7438586, 4907518; 7665. 7438603, 4907504; 7666. 7438570, 4907494.

Делови кп: 263, 264, 265/6, 268/1, 269/4, 269/5, 269/6, 269/8, 269/9, 269/11, 276/3, 276/7, 1236.

### Деоница 5 (В1-В7)

Јавна парцела - В1 – КО Мали Пожаревац – површине 1,08 ха.

Координате преломних тачака: 121. 7474176, 4935012; 122. 7474166, 4934990; 123. 7474162, 4934978; 124. 7474155, 4934968; 125. 7474059, 4934916; 126. 7474028, 4934907; 127. 7474018, 4934914; 128. 7474006, 4934912; 129. 7473984, 4934895; 130. 7473963, 4934892; 162. 7474188, 4935044; 163. 7474195, 4935076; 164. 7474214, 4935072; 165. 7474213, 4935068; 166. 7474206, 4935068; 167. 7474203, 4935042; 168. 7474203, 4935031; 170. 7474195, 4935009; 171. 7474176, 4934961; 172. 7474179, 4934943; 173. 7474210, 4934908; 174. 7474213, 4934904; 175. 7474218, 4934890; 176. 7474218, 4934888; 177. 7474216, 4934883; 178. 7474217, 4934853; 180. 7474214, 4934823; 181. 7474203, 4934822; 182. 7474200, 4934884; 183. 7474195, 4934897; 184. 7474157, 4934956; 185. 7474073, 4934900; 186. 7474066, 4934894; 187. 7474024, 4934887; 188. 7474012, 4934873; 189. 7473996, 4934871; 190. 7473969, 4934875; 191. 7473962, 4934833; 192. 7473940, 4934817; 193. 7473919, 4934804; 194. 7473909, 4934822; 195. 7473929, 4934834; 196. 7473935, 4934840; 197. 7473950, 4934877; 198. 7473955, 4934884.

Делови кп: 2031, 2051, 2053, 2054, 2055, 2056, 2057, 2060/1, 2061, 2062, 2063, 2064, 2067, 2071, 2073, 2147, 2148, 2152, 2154, 3981, 3998.

Јавна парцела – В2 – КО Сенаја – површине 0,03 ха.

Координате преломних тачака: 176. 7474218, 4934888; 177. 7474216, 4934883; 178. 7474217, 4934853; 179. 7474222, 4934823; 180. 7474214, 4934823.

Делови кп: 7/1.

Јавна парцела – В3 – КО Сенаја – површине 0,02 ха.

Координате преломних тачака: 165. 7474213, 4935068; 166. 7474206, 4935068; 167. 7474203, 4935042; 168. 7474203, 4935031; 169. 7474206, 4935038.

Делови кп: 1/2



Јавна парцела – В4 – КО Младеновац (варош) – површине 0,88 ha.

Координате преломних тачака: 1423. 7475268, 4920881; 1424. 7475314, 4920875; 1439. 7475408, 4920870; 1440. 7475406, 4920848; 1441. 7475312, 4920853; 1442. 7475293, 4920855; 1443. 7475246, 4920860; 1444. 7475183, 4920815; 1445. 7475222, 4920801; 1447. 7475247, 4920798; 1448. 7475297, 4920783; 1449. 7475291, 4920765; 1450. 7475246, 4920778; 1451. 7475220, 4920782; 1452. 7475201, 4920787; 1453. 7475151, 4920799; 1454. 7475141, 4920804; 1455. 7475131, 4920816; 1456. 7475132, 4920831; 1457. 7475166, 4920828; 1458. 7475172, 4920830; 1459. 7475236, 4920877; 1460. 7475245, 4920880; 1461. 7475256, 4920882.

Делови кп: 3833, 3834/2, 3835, 3886, 3887, 3888, 3889, 3890, 3891, 3892, 3893/1, 3895, 3896, 3897, 3898, 3899, 3900/1, 3900/2, 5787.

Јавна парцела – В5 – КО Марковац – површине 0,61 ha.

Координате преломних тачака: 1777. 7473936, 4916343; 1778. 7473932, 4916365; 1779. 7473930, 4916384; 1780. 7473942, 4916401; 1781. 7473947, 4916462; 1782. 7473955, 4916480; 1783. 7473910, 4916338; 1793. 7473971, 4916476; 1794. 7473966, 4916452; 1795. 7473965, 4916448; 1796. 7473978, 4916372; 1797. 7473979, 4916360; 1798. 7473978, 4916354; 1799. 7473974, 4916344; 1800. 7473967, 4916335; 1801. 7473959, 4916329; 1802. 7473900, 4916314; 1803. 7473877, 4916310; 1804. 7473873, 4916321; 1805. 7473873, 4916332.

Целе кп: 83/3.

Делови кп: 71/1, 71/2, 72, 73/2, 73/3, 74/1, 74/2, 83/1, 83/2, 84/2, 84/3, 1587/1, 2245, 2248, 2249, 2250, 2258, 2259.

Јавна парцела – В6 – КО Марковац – површине 0,59 ha.

Координате преломних тачака: 1872. 7473770, 4914791; 1873. 7473744, 4914781; 1874. 7473688, 4914757; 1875. 7473674, 4914754; 1876. 7473663, 4914756; 1877. 7473655, 4914762; 1878. 7473642, 4914781; 1879. 7473625, 4914804; 1880. 7473548, 4914798; 1954. 7473744, 4914781; 1966. 7473788, 4914794; 1967. 7473792, 4914771; 1968. 7473773, 4914768; 1969. 7473735, 4914763; 1970. 7473670, 4914737; 1971. 7473660, 4914739; 1972. 7473651, 4914743; 1973. 7473609, 4914787; 1974. 7473554, 4914776; 1975. 7473498, 4914766; 1976. 7473494, 4914788.

Делови кп: 1687, 1688, 1692, 1727, 1728, 2049, 2059, 2062, 2065, 2066, 2067.

Јавна парцела – В7 – КО Марковац – површине 0,85 ha.

Координате преломних тачака: 2017. 7473346, 4913418; 2018. 7473316, 4913437; 2019. 7473313, 4913442; 2020. 7473281, 4913494; 2021. 7473279, 4913498; 2056. 7473350, 4913411; 2057. 7473354, 4913400; 2058. 7473359, 4913357; 2059. 7473373, 4913329; 2060. 7473350, 4913316; 2061. 7473349, 4913318; 2062. 7473336, 4913340; 2063. 7473290, 4913342; 2064. 7473268, 4913321; 2065. 7473255, 4913330; 2066. 7473294, 4913380; 2067. 7473296, 4913407; 2068. 7473265, 4913459; 2069. 7473285, 4913469; 2070. 7473279, 4913487.

Делови кп: 1908, 1909, 2040, 2042, 2043, 2048, 2056, 2081.

## Деоница 6 (В8)

Јавна парцела – В8 – КО Копљаре, површине 0,44 ha.

Координате преломних тачака: 2178. 7472347, 4910297; 2179. 7472247, 4910305; 2215. 7472250, 4910279; 2216. 7472409, 4910294; 2217. 7472409, 4910266; 2758. 7472275, 4910277; 2759. 7472383, 4910266.

Делови кп: 1259, 1261, 1262, 1263, 1274, 1275/2, 1276/1, 1276/2, 1277, 1278, 1280, 1635.

## Деоница 7 (В1-В11)

Јавна парцела – В1 – Град Крагујевац, КО Десимировац, површине 0,05 ха.

Координате преломних тачака: 81. 7489620, 4878947; 82. 7489619, 4878952; 83. 7489607, 4878959; 84. 7489597, 4878975; 85. 7489597, 4878988; 86. 7489600, 4878992; 157. 7489606, 4878978; 158. 7489628, 4878955.

Делови кп: 2397, 2398/1, 2398/2, 2399.

Јавна парцела – В1а – Град Крагујевац, КО Десимировац, површине 0,03 ха.

Координате преломних тачака: 63. 7489508, 4879122; 74. 7489528, 4879098; 75. 7489522, 4879095; 76. 7489510, 4879095; 77. 7489507, 4879099; 78. 7489506, 4879102; 79. 7489506, 4879112.

Делови кп: 2365/2, 2367, 2399.

Јавна парцела – В2 – Град Крагујевац, КО Поскурице, површине 2,53 ха.

Координате преломних тачака: 61. 7489286, 4879386; 62. 7489297, 4879412; 63. 7489508, 4879122; 64. 7489490, 4879144; 65. 7489451, 4879161; 66. 7489405, 4879161; 67. 7489346, 4879155; 68. 7489274, 4879124; 69. 7489259, 4879131; 70. 7489208, 4879231; 71. 7489206, 4879257; 72. 7489250, 4879323; 73. 7489278, 4879367; 74. 7489528, 4879098; 1. 7489523, 4879057; 52. 7489176, 4879241; 53. 7489188, 4879210; 54. 7489235, 4879104; 55. 7489257, 4879094; 56. 7489280, 4879096; 57. 7489326, 4879117; 58. 7489362, 4879131; 59. 7489458, 4879133; 75. 7489522, 4879095; 76. 7489510, 4879095; 77. 7489507, 4879099; 78. 7489506, 4879102; 79. 7489506, 4879112; 80. 7489548, 4879074; 81. 7489620, 4878947; 82. 7489619, 4878952; 83. 7489607, 4878959; 84. 7489597, 4878975; 85. 7489597, 4878988; 86. 7489600, 4878992; 87. 7489285, 4879464; 88. 7489292, 4879465; 89. 7489296, 4879431; 90. 7489465, 4879158; 91. 7489598, 4878998; 92. 7489607, 4878935; 93. 7489585, 4878957; 94. 7489575, 4878971; 95. 7489175, 4879291; 96. 7489163, 4879309; 97. 7489141, 4879319; 98. 7489157, 4879354; 99. 7489178, 4879344; 100. 7489213, 4879295; 101. 7489262, 4879368; 102. 7489277, 4879429; 103. 7489272, 4879467.

Делови кп: 13, 64/1, 64/2, 69, 70, 71, 72, 73, 74, 82/2, 83, 84, 86/2, 87, 88, 89/1, 89/2, 92, 94/1, 94/2, 95/1, 95/2, 95/3, 97/1, 97/2, 98/1, 98/2, 101/1, 101/2, 102/1, 102/2, 103, 104/1, 104/2, 105, 106, 107, 110, 111, 112/2, 112/4, 112/5, 433.

Јавна парцела – В3 – Град Крагујевац, КО Десимировац, површине 0,26 ха.

Координате преломних тачака: 87. 7489285, 4879464; 88. 7489292, 4879465; 103. 7489272, 4879467; 104. 7489265, 4879531; 105. 7489269, 4879576; 106. 7489275, 4879598; 107. 7489295, 4879592; 108. 7489288, 4879570; 109. 7489284, 4879533.

Делови кп: 726, 2211, 2212, 2213, 2217/6.

Јавна парцела – В4 – Град Крагујевац, КО Десимировац, површине 1,71 ха.

Координате преломних тачака: 312. 7489263, 4879796; 313. 7489239, 4879953; 314. 7489226, 4879997; 315. 7489164, 4880093; 316. 7489081, 4880219; 317. 7489037, 4880248; 331. 7489264, 4879785; 332. 7489234, 4879782; 333. 7489230, 4879818; 334. 7489226, 4879854; 335. 7489216, 4879946; 336. 7489212, 4879972; 337. 7489206, 4879988; 338. 7489075, 4880187; 339. 7489055, 4880205; 340. 7488995, 4880236; 341. 7488979, 4880247; 342. 7488968, 4880257; 343. 7488953,

4880276; 344. 7488943, 4880294; 345. 7488936, 4880312; 346. 7488928, 4880337; 347. 7488957, 4880346; 348. 7488969, 4880309; 349. 7488984, 4880285; 350. 7488993, 4880274; 351. 7489005, 4880265.

Делови кп: 726, 2207/1, 2207/2, 2208/1, 2209, 2210/1, 2220/1, 2223, 2224, 2242, 2244, 2245/1, 2245/2, 2246/1, 2246/2, 2247, 2248/1, 2248/2, 2249/1, 2249/2, 2251, 2347/1, 2348/2.

Јавна парцела – В5 – Град Крагујевац, КО Церовац, површине 1,47 ха.

Координате преломних тачака: 371. 7488415, 4881510; 372. 7488403, 4881545; 373. 7488347, 4881674; 374. 7488339, 4881701; 375. 7488329, 4881763; 376. 7488322, 4881833; 377. 7488316, 4881892; 378. 7488308, 4881989; 379. 7488306, 4882016; 1470. 7488421, 4881484; 1471. 7488434, 4881459; 1472. 7488407, 4881445; 1473. 7488394, 4881470; 1474. 7488391, 4881477; 1475. 7488376, 4881550; 1476. 7488338, 4881634; 1477. 7488318, 4881696; 1478. 7488309, 4881736; 1479. 7488302, 4881792; 1480. 7488285, 4881991; 1481. 7488280, 4881999; 1482. 7488259, 4882009; 1483. 7488272, 4882036; 1484. 7488291, 4882028; 1485. 7488299, 4882023.

Делови кп: 1881, 1894/1, 1911, 1916, 1917, 1919/2, 1919/4, 2099, 2100, 2120/3, 2123, 2124, 2125, 2144, 2146, 2148, 2149, 2151, 2153, 2183/1, 2183/2, 2184, 2189/2.

Јавна парцела – В6 – Град Крагујевац, КО Церовац, површине 1,17 ха.

Координате преломних тачака: 393. 7488082, 4882369; 394. 7488053, 4882411; 395. 7488011, 4882448; 396. 7487972, 4882489; 397. 7487928, 4882544; 398. 7487908, 4882577; 399. 7487883, 4882617; 400. 7487860, 4882658; 401. 7487838, 4882703; 475. 7488036, 4882381; 476. 7488011, 4882409; 477. 7487956, 4882464; 478. 7487930, 4882495; 479. 7487906, 4882528; 480. 7487891, 4882552; 481. 7487816, 4882679; 482. 7487835, 4882695; 483. 7487833, 4882697; 484. 7488084, 4882365; 485. 7488051, 4882349.

Делови кп: 593, 1187/1, 1191/1, 1192, 1193/1, 1196/1, 1197/1, 1197/2, 1894/1, 1965, 1966, 1967, 1971, 1972, 1973, 2067, 2070/1, 2070/2, 2071.

Јавна парцела – В7 – Град Крагујевац, КО Лужнице, површине 0,21 ха.

Координате преломних тачака: 401. 7487838, 4882703; 503. 7487820, 4882736; 481. 7487816, 4882679; 482. 7487835, 4882695; 483. 7487833, 4882697; 504. 7487804, 4882699; 505. 7487779, 4882727; 506. 7487805, 4882752.

Делови кп: 951, 3504/1, 3505, 3506, 3507.

Јавна парцела – В8 – Град Крагујевац, КО Лужнице, површине 2,56 ха.

Координате преломних тачака: 697. 7487520, 4883524; 698. 7487514, 4883545; 699. 7487470, 4883585; 700. 7487442, 4883622; 701. 7487404, 4883688; 702. 7487376, 4883751; 703. 7487358, 4883816; 704. 7487351, 4883889; 705. 7487351, 4883962; 706. 7487358, 4884015; 707. 7487406, 4884174; 708. 7487443, 4884294; 709. 7487465, 4884383; 710. 7487469, 4884407; 711. 7487470, 4884427; 712. 7487469, 4884448; 713. 7487452, 4884480; 761. 7487523, 4883516; 762. 7487497, 4883507; 763. 7487488, 4883530; 764. 7487429, 4883600; 765. 7487414, 4883624; 766. 7487386, 4883670; 767. 7487362, 4883721; 768. 7487352, 4883749; 769. 7487341, 4883787; 770. 7487330, 4883838; 771. 7487326, 4883874; 772. 7487324, 4883928; 773. 7487327, 4883973; 774. 7487334, 4884017; 775. 7487348, 4884069; 776. 7487422, 4884309; 777. 7487446, 4884412; 778. 7487446, 4884426; 779. 7487442, 4884443; 780. 7487437, 4884454; 781. 7487420, 4884480; 782. 7487443, 4884495.

Делови кп: 951, 2982/1, 2983/1, 2984/1, 2984/2, 2985, 2987/1, 2990, 2991, 2992, 2994/1, 2994/2, 2995/1, 2995/2, 2996, 2997/2, 2999, 3000, 3001, 3002/1, 3002/2, 3003/1, 3003/2, 3025, 3038, 3039, 3053/1, 3068, 3070, 3071/3, 3139/1, 3141, 3148, 3151, 3152, 3155, 3175, 3180, 3182, 3183, 3184, 3185, 3186, 3190.

Јавна парцела – В9 – Град Крагујевац, КО Чумић, површине 0,17 ха.

Координате преломних тачака: 1100. 7487439, 4891018; 1101. 7487434, 4891010; 1102. 7487421, 4891001; 1119. 7487363, 4891041; 1120. 7487376, 4891061; 1121. 7487405, 4891040.

Делови кп: 77/1, 159.

Јавна парцела – В10 – Општина Топола, КО Светлић, површине 0,39 ха.

Координате преломних тачака: 1100. 7487439, 4891018; 1120. 7487376, 4891061; 1121. 7487405, 4891040; 1103. 7487526, 4891008; 1114. 7487466, 4890998; 1115. 7487495, 4890992; 1116. 7487511, 4890993; 1117. 7487524, 4890991; 1118. 7487526, 4890994; 1122. 7487497, 4891011; 1123. 7487391, 4891082; 1124. 7487493, 4891013.

Делови кп: 1184, 1185/1, 1185/2, 1188, 1189/1, 1189/2, 1191.

Јавна парцела – В11 – Град Крагујевац, КО Горње Јарушнице, површине 0,92 ха.

Координате преломних тачака: 1051. 7487602, 4890950; 1097. 7487520, 4890970; 1098. 7487537, 4890974; 1099. 7487585, 4890967; 1100. 7487439, 4891018; 1101. 7487434, 4891010; 1102. 7487421, 4891001; 1103. 7487526, 4891008; 1104. 7487550, 4891005; 1105. 7487563, 4891011; 1106. 7487636, 4890994; 1107. 7487651, 4890988; 1108. 7487685, 4890967; 1109. 7487658, 4890924; 1110. 7487626, 4890944; 1111. 7487484, 4890968; 1112. 7487470, 4890971; 1113. 7487456, 4890978; 1114. 7487466, 4890998; 1115. 7487495, 4890992; 1116. 7487511, 4890993; 1117. 7487524, 4890991; 1118. 7487526, 4890994.

Целе кп: 579.

Делови кп: 405, 407, 560, 575/2, 578, 580, 1856.

### Деоница 8 (В12-В16)

Јавна парцела – В12 – КО Шуме - површине 0,85 ха.

Координате преломних тачака: 1791. 7483893, 4896997; 1826. 7483826, 4896974; 1827. 7483841, 4897013; 1828. 7483848, 4897023; 1829. 7483857, 4897030; 1830. 7483882, 4897048; 1831. 7483904, 4897021; 1832. 7483910, 4897009; 1833. 7483877, 4896993; 1834. 7483852, 4896948; 1835. 7483858, 4896943; 1836. 7483852, 4896936; 1837. 7483841, 4896927; 1838. 7483826, 4896921; 1839. 7483801, 4896919; 1840. 7483796, 4896915; 1841. 7483784, 4896915; 1842. 7483767, 4896898; 1843. 7483742, 4896906; 1844. 7483753, 4896937; 1845. 7483758, 4896947; 1846. 7483793, 4896907; 1848. 7483749, 4896904; 1850. 7483777, 4896918; 1851. 7483836, 4897003; 1852. 7483850, 4896999; 1853. 7483837, 4896982; 1854. 7483787, 4896971; 1855. 7483766, 4896954.

Целе кп: 1982/2.

Делови кп: 1979, 1980, 1981/1, 1982/1, 1983, 1985, 1986, 1987/1, 2012, 2302/1, 2363.

Јавна парцела – В13 – КО Трнава - површине 0,08 ха.

Координате преломних тачака: 1841. 7483784, 4896915; 1842. 7483767, 4896898; 1846.

7483793, 4896907; 1847. 7483788, 4896891; 1848. 7483749, 4896904; 1849. 7483768, 4896925; 1850. 7483777, 4896918.

Делови кп: 726/11, 7301.

Јавна парцела – В14 – КО Горович - површине 0,30 ха.

Координате преломних тачака: 2259. 7480191, 4899059; 2282. 7480133, 4899018; 2283. 7480139, 4899016; 2284. 7480209, 4899074; 2285. 7480219, 4899090; 2286. 7480215, 4899100; 2287. 7480220, 4899128; 2288. 7480250, 4899123; 2289. 7480243, 4899087; 2290. 7480233, 4899083; 2291. 7480227, 4899071; 2292. 7480141, 4899002; 2293. 7480134, 4899001; 2294. 7480124, 4898989; 2295. 7480117, 4898993; 2296. 7480120, 4898997.

Делови кп: 270, 279, 280, 1396, 1399.

Јавна парцела – В15 – КО Горович - површине 0,54 ха.

Координате преломних тачака: 2297. 7479873, 4899364; 2298. 7479915, 4899395; 2299. 7479904, 4899449; 2300. 7479904, 4899462; 2301. 7479910, 4899474; 2302. 7479919, 4899489; 2303. 7479942, 4899476; 2304. 7479933, 4899461; 2305. 7479930, 4899450; 2306. 7479936, 4899402; 2307. 7479931, 4899392; 2308. 7479882, 4899356; 2309. 7479882, 4899347; 2310. 7479873, 4899341; 2311. 7479846, 4899336; 2312. 7479786, 4899329; 2313. 7479782, 4899355; 2314. 7479855, 4899365.

Делови кп: 10/1, 10/2, 15, 229, 230, 231, 232, 235/1, 236/1, 1397.

Јавна парцела – В16 – КО Жабаре - површине 1,82 ха.

Координате преломних тачака: 2554. 7478338, 4900305; 2555. 7478285, 4900422; 2556. 7478283, 4900482; 2557. 7478292, 4900488; 2558. 7478294, 4900493; 2559. 7478298, 4900500; 2560. 7478313, 4900516; 2561. 7478328, 4900502; 2562. 7478316, 4900490; 2563. 7478312, 4900485; 2564. 7478310, 4900478; 2565. 7478311, 4900469; 2566. 7478320, 4900420; 2567. 7478328, 4900416; 2568. 7478384, 4900325; 2569. 7478444, 4900319; 2570. 7478439, 4900270; 2571. 7478413, 4900272; 2572. 7478406, 4900267; 2573. 7478398, 4900267; 2574. 7478311, 4900361; 2575. 7478204, 4900402; 2576. 7478187, 4900429; 2577. 7478174, 4900440; 2578. 7478175, 4900447; 2579. 7478185, 4900469; 2580. 7478200, 4900461; 2650. 7478276, 4900478; 2651. 7478235, 4900427.

Делови кп: 2307/2, 2307/3, 2307/4, 2307/5, 2312/2, 2560, 2561, 2563/1, 2563/2, 2563/3, 2563/4, 2563/5, 2564, 2565, 2794/1, 2794/2, 3852.

### **Бочни правац 1 (В1-В2)**

Јавна парцела – В1 – КО Ђурђево – површине 1,29 ха.

Координате преломних тачака: 105. 7491604, 4899869; 106. 7491634, 4899846; 107. 7491623, 4899768; 108. 7491657, 4899737; 109. 7491662, 4899732; 110. 7491675, 4899718; 111. 7491704, 4899689; 112. 7491710, 4899684; 113. 7491695, 4899667; 114. 7491604, 4899869; 115. 7491588, 4900001; 116. 7491633, 4900001; 117. 7491636, 4899916; 118. 7491640, 4899914; 119. 7491637, 4899899; 129. 7491595, 4899798; 130. 7491596, 4899763; 131. 7491611, 4899717.

Целе кп: 167.

Делови кп: 164/1, 164/2, 164/3, 165, 166/1, 166/2, 168/1, 168/3, 168/7, 171/13, 171/2, 171/9, 363/2, 3341/1, 3456/1, 3456/2, 3487.

Јавна парцела – В2 – КО Ђурђево – површине 1,73 ха.

Координате преломних тачака: 120. 7491293, 4899817; 121. 7491298, 4899801; 122. 7491321, 4899796; 123. 7491351, 4899786; 124. 7491391, 4899776; 125. 7491424, 4899757; 126. 7491461, 4899750; 127. 7491528, 4899750; 128. 7491554, 4899756; 129. 7491595, 4899798; 130. 7491596, 4899763; 131. 7491611, 4899717; 132. 7491585, 4899706; 133. 7491585, 4899703; 134. 7491608, 4899684; 135. 7491597, 4899671; 136. 7491576, 4899687; 137. 7491574, 4899680; 138. 7491540, 4899705; 139. 7491532, 4899703; 140. 7491495, 4899686; 141. 7491472, 4899687; 142. 7491440, 4899704; 143. 7491424, 4899702; 144. 7491422, 4899712; 145. 7491399, 4899731; 146. 7491297, 4899769; 147. 7491293, 4899781; 148. 7491280, 4899820; 149. 7491268, 4899837; 150. 7491289, 4899843; 151. 7491291, 4899830.

Целе кп: 213

Делови кп: 164/1, 164/2, 178/1, 203/2, 204/2, 205/2, 211, 212/1, 214/1, 214/2, 216/2, 216/7, 3336, 3337, 3338/1, 3338/2, 3340/2, 3341/1, 3456/1, 3456/2, 3458, 3487.

### **Бочни правац 2 (В1-В2)**

Јавна парцела – В1 – КО Вучић – површине 0,52 ха.

Координате преломних тачака: 19. 7500430, 4896179; 20. 7500420, 4896161; 21. 7500396, 4896123; 22. 7500370, 4896136; 23. 7500391, 4896171; 24. 7500409, 4896202; 25. 7500440, 4896255; 26. 7500449, 4896281; 27. 7500462, 4896310; 28. 7500467, 4896315; 29. 7500477, 4896313; 30. 7500469, 4896306; 31. 7500482, 4896292; 32. 7500483, 4896287; 33. 7500432, 4896194; 34. 7500439, 4896191.

Делови кп: 314, 315/3, 318/4, 319/4, 319/5, 319/6, 2185.

Јавна парцела – В2 – КО Сипић – површине 0,54 ха.

Координате преломних тачака: 122. 7501362, 4895213; 123. 7501335, 4895199; 124. 7501324, 4895220; 125. 7501359, 4895238; 126. 7501368, 4895241; 127. 7501439, 4895283; 128. 7501496, 4895294; 129. 7501500, 4895287; 130. 7501501, 4895270; 131. 7501453, 4895261; 132. 7501445, 4895258; 133. 7501440, 4895252; 134. 7501452, 4895232; 135. 7501434, 4895222; 136. 7501427, 4895234; 137. 7501419, 4895227; 157. 7501412, 4895270; 158. 7501389, 4895249; 159. 7501375, 4895243; 172. 7501408, 4895222; 493. 7501375, 4895218; 494. 7501385, 4895223.

Делови кп: 88/1, 88/2, 89, 90, 91, 92/1, 92/2, 93, 94, 96, 98/1, 99/1, 100, 102.

## **4.3. ПРАВИЛА УРЕЂЕЊА И ГРАЂЕЊА ДРЖАВНОГ ПУТА И ПРАТЕЋИХ САДРЖАЈА**

### **4.3.1. Правила уређења и грађења Државног пута**

Овим просторним планом формирају се грађевинске парцеле земљишта јавне намене (Тематска карта број 1 „Детаљна регулација са елементима спровођења”), за изградњу деоница Државног пута, петљи, раскрсница, денivelисаних укрштања, пратећих садржаја и регулацију река.

Ако је у току имплементације овог просторног плана потребно формирати мање грађевинске парцеле за поједине функционалне целине или ако то захтева динамика решавања имовинско-правних односа и изградње, дозвољава се даља парцелација формираних грађевинских парцела, израдом пројекта парцелације.

Пут мора да се изгради тако да испуњава следеће основне техничке услове:

- да има две физички одвојене коловозне траке, са две саобраћајне траке за сваку коловозну траку, с тим што свака саобраћајна трака мора да буде широка најмање 3,50 m;
- да свака коловозна трака, периодично на око 2 km дуж трасе, има посебну нишу/траку ширине 3,5 m и дужине 30 m, за принудно заустављање возила;
- да остали елементи пута (полупречник кривине, уздужни нагиб, ивичне траке и сл.) омогућавају брзину до 100km/h.

**Табела 8. Гранични елементи Државног пута (рачунска брзина 100km/h)**

Рачунска брзина	Vr (km/h)	100
<b>а) ситуациони план</b>		
Минимални полупречник кружне кривине	min R (m)	450
Максимални полупречник кружне кривине	max R (m)	5000 (10000)
minA (параметар клотоиде)		195
Највећа дужина правца (m)		2000
Минимални радијус R (ipk - 2.5%)		3000
<b>б) подужни профил</b>		
Минимални радијус конкавног заобљења	min Rv <sup>konk</sup> (m)	4250
Минимални радијус конвексног заобљења	min Rv <sup>konv</sup> (m)	8000
Максимални подужни нагиб нивелете	max i <sub>N</sub> (%)	5,0
Минимални подужни нагиб нивелете	min i <sub>N</sub> (%)	0 - 0,8 %
<b>в) попречни профил</b>		
Максимални попречни нагиб у кривини	max i <sub>pk</sub> (%)	7,0, изузетно 8,0
Минимални попречни нагиб на правцу	min i <sub>pk</sub> (%)	2,5
Ширина возне траке	tv (m)	3,50
Ширина ивичне траке уз зауставну траку	tiz (m)	0,50
Ширина ивичне траке уз разделни појас	tiv (m)	0,50
Минимална ширина банке	b (m)	1,5
Минимална ширина разделног појаса	Rt (m)	4,00
<b>г) прегледност</b>		
Дужина зауставне прегледности	min Pz (m) за i <sub>N</sub> =0	180

Попречни профил планираног пута, на основу геометријских попречних профила из техничке документације, подразумева:

Коловозне траке:

- (1) Возне траке 4x3,50m,
- (2) Ивичне траке 4x0,50m,

Пратећи елементи коловоза:

- (1) Разделна трака 1x4m,
- (2) Банкине 2x2m;

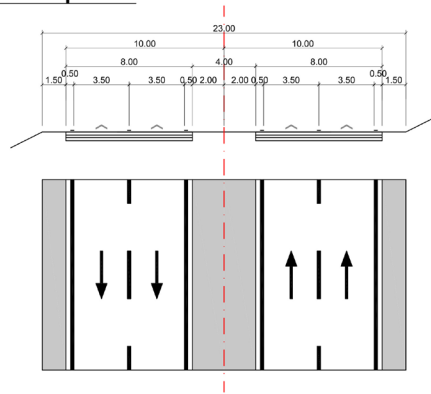
Ширина разделне траке може бити већа уколико се у оквиру те траке захтева постављање одређених елемената пута (стубови јавног осветљења, стуб моста преко пута или других елемената пратеће инфраструктуре). Код вођења тунела у две одвојене цеви могуће је раздвајање осовина и ширење разделног појаса.

Слика 2. Шематски приказ попречног профила (рачунска брзина 100km/h)

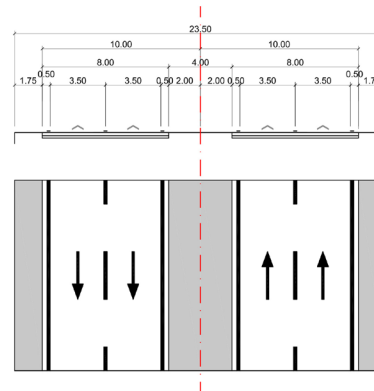
$V_r=100\text{km/h}$

Геометријски попречни профил

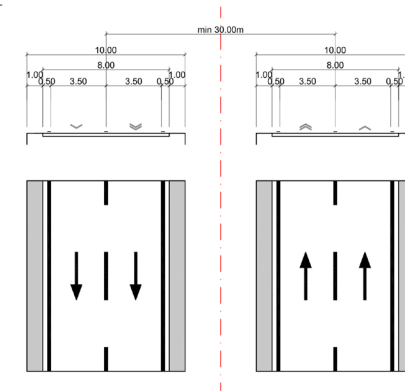
Отворена траса



На мосту



У тунелу





Бочни правци (двотрачни путеви) се планирају за рачунску брзину од 80km/h и морају да се изграде тако да испуњавају следеће основне техничке услове:

- да имају две саобраћајне траке, с тим што свака саобраћајна трака мора да буде широка најмање 3,25 m;
- да остали елементи пута (полупречник кривине, уздужни нагиб, ивичне траке и сл.) омогућавају брзину до 80km/h.

**Табела 9. Гранични елементи бочних праваца (рачунска брзина 80km/h)**

Рачунска брзина	Vr (km/h)	80
<b>а) ситуациони план</b>		
Минимални полупречник кружне кривине	min R (m)	250
Максимални полупречник кружне кривине	max R (m)	5000 (10000)
minA (параметар клотоиде)		125
Највећа дужина правца (m)		1600
Минимални радијус R (ipk - 2.5%)		2500
<b>б) подужни профил</b>		
Минимални радијус конкавног заобљења	min Rv <sup>konk</sup> (m)	2500
Минимални радијус конвексног заобљења	min Rv <sup>konv</sup> (m)	3500
Максимални подужни нагиб нивелете	max i <sub>N</sub> (%)	6,0 (7,0)
Минимални подужни нагиб нивелете	min i <sub>N</sub> (%)	0 - 0,8 %
<b>в) попречни профил</b>		
Максимални попречни нагиб у кривини	max i <sub>pk</sub> (%)	7,0, изузетно 8,0
Минимални попречни нагиб на правцу	min i <sub>pk</sub> (%)	2,5
Ширина возне траке	tv (m)	3,25
Ширина ивичне траке	tiv (m)	0,35
Минимална ширина банке	b (m)	1,5
<b>г) прегледност</b>		
Дужина зауставне прегледности	min Pz (m) за i <sub>N</sub> =0	115

Попречни профил планираних бочних праваца (двотрачних путева), на основу геометријских попречних профила из техничке документације, подразумева:

Коловозне траке:

- (1) Возне траке 2x3.25m,
- (2) Ивичне траке 2x0.35m,

Пратећи елементи коловоза:

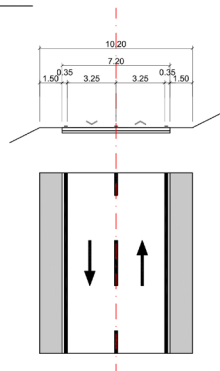
- (1) Банкине 2x1,5m;

Слика 3. Шематски приказ попречног профила (рачунска брзина 80km/h)

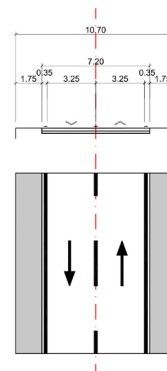
$V_r=80\text{km/h}$

Геометријски попречни профил

Отворена траса



На мосту



Везни правци (двотрачни путеви) се планирају за рачунску брзину од 60km/h и морају да се изграде тако да испуњавају следеће основне техничке услове:

- да имају две саобраћајне траке с тим што свака саобраћајна трака мора да буде широка најмање 3,00 m;
- да остали елементи пута (полупречник кривине, уздужни нагиб, ивичне траке и сл.) омогућавају брзину до 60km/h.

Табела 10. Гранични елементи везних праваца (рачунска брзина 60km/h)

Рачунска брзина	$V_r$ (km/h)	60
<b>а) ситуациони план</b>		
Минимални полупречник кружне кривине	min R (m)	120
Максимални полупречник кружне кривине	max R (m)	5000 (10000)
minA (параметар клотоиде)		75
Највећа дужина правца (m)		1200
Минимални радијус R ( $i_{pk} - 2.5\%$ )		-
<b>б) подужни профил</b>		
Минимални радијус конкавног заобљења	min $R_v^{konk}$ (m)	1250
Минимални радијус конвексног заобљења	min $R_v^{konv}$ (m)	1250
Максимални подужни нагиб нивелете	max $i_N$ (%)	8,0 (9,0)
Минимални подужни нагиб нивелете	min $i_N$ (%)	0 - 0,8 %
<b>в) попречни профил</b>		
Максимални попречни нагиб у кривини	max $i_{pk}$ (%)	7,0, изузетно 8,0
Минимални попречни нагиб на правцу	min $i_{pk}$ (%)	2,5
Ширина возне траке	$t_v$ (m)	3,00
Ширина ивичне траке	$t_{iv}$ (m)	0,25
Минимална ширина банке	b (m)	1,25
<b>г) прегледност</b>		
Дужина зауставне прегледности	min Pz (m) за $i_N=0$	75

Попречни профил планираних возних праваца (двотрачних путева), на основу геометријских попречних профила из техничке документације, подразумева:

Коловозне траке:

- (1) Возне траке 2x3,00m,
- (2) Ивичне траке 2x0,25m,

Пратећи елементи коловоза:

- (1) Банкине 2x1,5m;

Свака петља (денивелисана раскрсница) садржи три основне групе функционалних елемената из којих се компоује просторно решење:

- укрсни правци (главни правац (ГП)-споредни правац (СП));
- изливи и уливи;
- спојне рампе.

Оптимално решење вођења укрсних праваца је такво да се денивелација главног и споредног правца остварује натпутњакком или потпутњакком изнад/испод главног правца.

Ситуациони ток споредног правца у подручју укрштаја или прикључка мора бити усаглашен са нивелационим решењем и планираним програмом денивелисане раскрснице.

Подужни нагиб нивелете главног правца ограничава се на  $In \leq 4\%$ .

Угао укрштаја главног и споредног правца треба да буде око  $90^\circ$ .

Приликом пројектовања улива и излива морају се поштовати следећи принципи:

- уливе и изливе треба пројектовати искључиво са десне стране главног путног правца;
- за сваки путни смер треба организовати само по један излив и један улив;
- исправан поредак је прво излив па улив.

Изливи и уливи могу бити једнотрачни или двотрачни, са додатним возним тракама или без њих на основном коловозу. Број возних трака основног коловоза мења се између улива и излива суседних раскрсница. Креће се у границама  $\pm 1$  возна трака.

Промена броја возних трака између улива и излива суседних раскрсница може се променити у следећим случајевима:

- велико оптерећење улива, односно излива које битно повећава оптерећење деонице између њих;
- недовољно одстојање улива и излива суседних раскрсница које угрожава пропусну моћ и безбедност деонице (маневар преплитања);
- угрожена безбедност у зонама улива.

Изливање са основног правца на спојну рампу састоји се из промене возне траке уз прилагођавање брзине вожње на дужини траке за успорење. Стандардна дужина излива је око 250 m, од чега се промена возне траке обави на дужини од 60 m, а успорење на дужини од 190 m. На двотрачним изливима дужина излива износи 500 m. Стандардна дужина улива је 250 m, од чега на маневар убрзања отпада 190 m, а промена возне траке се обави на дужини од 60 m. На двотрачним уливима дужина улива износи 500 m. Дужину уливне и изливне траке треба поставити у складу са условима на терену и одређене пројектне брзине на делу трасе уз уважавање прописаних параметара из важећег Правилника о условима које са аспекта безбедности саобраћаја морају да испуњавају путни објекти и други елементи јавног пута.

Типови рампи по просторном облику могу бити:

- директне рампе - користе се на свим типовима денивелисаних раскрсница и служе за десна скретања. Скретни угао директних рампи је  $\gamma \sim 90^\circ$ . Капацитет једнотрачне директне рампе је од 1300 до 1600 voz/h;
- полудиректне рампе - развијају се у оквиру скретног угла  $\gamma \sim 120^\circ$ . Капацитет једнотрачне полудиректне рампе је од 1100 до 1400 voz/h;
- индиректне рампе - развијају се у оквиру скретног угла  $\gamma \geq 270^\circ$  и користи се за лева скретања. Капацитет једнотрачне полудиректне рампе је од 800 до 1000 voz/h.

Геометријски попречни профили рампи утврђују се према саобраћајном оптерећењу и дужинама рампи, и могу бити:

- „R1” - има једнотрачни коловоз укупне ширине 5,50 m (минимум 5,0 m). Примењују се на релативно кратким рампама, дужине мање од 250 m, за саобраћајно оптерећење  $Q_{mer} \leq 1.000 \text{voz/h}$  или на средње дугим рампама малог саобраћајног оптерећења, на укрштају (прикључку) пута са двотрачним (вишетрачним) путем;
- „R2” - садржи једнотрачни коловоз са зауставном траком укупне ширине 6,00 m и примењује се на средње дугим и дугим рампама оптерећења  $Q_{mer} \leq 1.000 \text{voz/h}$ , на укрштају (прикључку) два пута или са двотрачним путем;
- „R3” - садржи двотрачни коловоз ширине 7,00 m без зауставне траке намењен саобраћајном оптерећењу  $Q_{mer} > 1.000 \text{voz/h}$  или мањем саобраћајном оптерећењу  $Q_{mer} > 800 \text{voz/h}$  на дугим једносмерним рампама. Тај профил се примењује на укрштају (прикључку) аутопута и државног пута или два државна пута.

Када се паралелно воде две уливне и изливне (двосмерне) рампе стандардна ширина разделне траке између њих ради безбедности износи  $R_t \geq 3,00 \text{ m}$ .

Остали државни путеви I реда (алтернативни путни правац) морају да испуњавају следеће услове:

- да саобраћајне траке буду ширине најмање по 3,0 m;
- да остали елементи пута (полупречник кривине, подужни нагиб, ивичне траке итд.) омогућавају безбедан саобраћај за веће брзине, а најмање за брзину од 100 km/h, а изузетно 60 km/h на превојима и другим неповољним планинским теренима;
- да раскрснице буду изведене тако да се возила могу безбедно укључивати на пут и искључивати са пута;
- да имају потпуну контролу приступа и да се на државни пут I реда може укључивати само преко раскрсница које морају бити изграђене на прописаном одстојању.

Државни путеви II реда морају да имају коловозну површину са најмање једном саобраћајном траком по смеру. Ширина саобраћајне траке не би требало да буде мања од 3m. У насељеним местима и на местима на којима се очекује пешачки саобраћај, државни путеви II реда морају да имају обострано или једнострано изграђене тротоаре на начин да се пешачки саобраћај може безбедно одвијати.

Општински путеви морају да имају коловозну површину са најмање једном саобраћајном траком по смеру, као и са тротоарима на местима на којима се очекује пешачки саобраћај.

Унутар планираног путног појаса (регулационе линије) обезбеђен је простор за смештај сервисних јавних саобраћајница у ширини од минимално 3 m (атарски путеви уз труп пута). Ширина локалних девијација од туцаника износи минимално 4 m, асфалтних девијација испод мостова минимално 4 m, док ширина надвожњака износи минимално 6 m.

Техничком документацијом предвидети све потребне атарске путеве за приступ грађевинским парцелама и повезивање некатегорисаних путева, које ће бити под туцаничким/земљаним коловозним застором.

Земљани пут који се прикључује на јавни пут мора се изградити са тврдом подлогом или са истим коловозним застором као и јавни пут на који се прикључује у ширини од најмање 5 m и у дужини од најмање 40 m за државни пут I реда, 20 m за државни пут II реда и 10 m за општински пут, рачунајући од ивице коловоза.

Заштитни појас, са сваке стране јавног пута, има следеће ширине:

- државни пут IA реда – аутопут, 40 метара;
- остали државни путеви I реда - 20 m;
- државни путеви II реда - 10 m;
- општински путеви - 5 m.

Земљани труп пута потребно је изградити на основу налаза геотехничког елабората.

Одводњавање површинских вода потребно је пројектовати тако да се воде на најефикаснији начин евакуишу са површине коловоза и спроведу до реципијента.

### **Уређење путног појаса**

При изради плана озелењавања потребно је:

- обезбедити сигурност корисника пута и побољшање услова експлоатације;
- одвојити коловозни део пута од других намена површина;
- учврстити косине насипа и усека;
- смањити ниво буке;
- побољшати микроклиматске услове;
- учинити вожњу пријатнијом.

Приликом уређења путног појаса потребно је поштовати следећа минимална растојања:

- минимално растојање средње високог растиња од ивице банкина пута је 4,5 m;
- минимално растојање садница шибља од ивице банкина је 3,5 m, на шкарпама насипа од ивице локалних саобраћајница је 3 m;
- минимално растојање дрвећа од ивице канала је 4 m, а минимално растојање шибља од ивице канала је 3 m.

Зелене површине обухватају:

- површине банкина дуж трасе пута обострано (планирано делимично подизање травњака);
- површине средњег разделног појаса (делимично подизање травњака пошто је разделна трака делом трасе целом ширином избетонирана, поплочана, а делом предвиђена за подизање травњака);
- површине шкарпи обострано дуж пута (планирана садња садним материјалом различите категорије и подизање травњака);
- површине денivelисаних укрштаја (планирано подизање травњака).

Потребно је применити групације различитих категорија зеленила, са садњом садница средње високих и нижих лишћара, средње високих четинара, украсног шибља, полеглих четинара и травњака, које ће заједно дати неопходно засенчење будућег пута. Ово растиње треба да има изражену способност везивања терена као заштита од ерозије и филтер који ће задржавати честице прашине, чађи и делимично тешке метале.

### **Наплатна станица**

За наплатне станице, које су по диспозицији чеоне за планирани Државни пут (код петљи „Мали Пожаревац 1“, „Марковац Запад“ и „Доњи Лајковац“), али заправо бочне наплатне станице ауто-путева IА реда број 1 и 2, потребно је применити следећа правила:

- саобраћајне траке на наплатним платоима пројектовати са ширином 3,5-3,75 m, а траку за пролаз вангабаритног возила пројектовати ширине 5,5 m;
- дужину острва наплатних платоа испројектовати у складу са модернизацијом наплатног система, односно  $L=52$  m;
- коловозну конструкцију на дужини острва наплатних платоа пројектовати са бетонским застором, као и испред и иза острва у дужини за коју се сматра да може доћи до деформације коловоза услед кочионих сила и нагомилавања возила;
- бетонски коловоз пројектовати без арматуре која би угрозила рад електронских уређаја за наплату путарине;
- предвидети подужне и попречне спојнице.

### **Снабдевање електричном енергијом у функцији пута**

У појасу пута, заштитном појасу или појасу контролисане градње превиђено је подземно полагање (каблирање) нисконапонских електроенергетских водова и надземних објеката у функцији трасе и објеката, функционалних и пратећих садржаја пута. Њихово

полагање одвијаће се на основу техничке документације за пут на нивоу студије оправданости са идејним пројектом, пројекта за грађевинску дозволу и пројекта за извођење, у складу са важећим прописима.

Објекти који захтевају напајање електричном енергијом су: петље, раскрснице, тунели, паркиралишта, одморишта, други објекти пута и по потреби оперативни центри и базе за одржавање, где као потрошач доминира расвета. Најмањи конзументи електричне енергије су потрошачи распоређени дуж трасе, као што су метео станице, саобраћајна сигнализација и SOS телефони.

Главно напајање свих објеката електричном енергијом одвијаће се преко трансформаторских станица 10/0,4 kV распоређених дуж трасе пута, и то примарно уз петље (денivelисане раскрснице). Трансформаторске станице ће бити стубне, монтажне - бетонске и у склопу зиданих објеката, а у зависности од максималне једновремене снаге. Напајање трансформаторских станица обављаће се путем кабловских водова или далековода. Даља дистрибуција до потрошача ће се обављати на 1kV напонском нивоу преко разводних ормана.

Резервно напајање електричном енергијом биће обезбеђено преко дизел - електричних агрегата, док ће непрекидно напајање електричном енергијом бити обезбеђено преко UPS уређаја.

### **Електронске комуникације у функцији даљинског надзора и управљања путем**

У путном појасу могуће је полагање оптичког кабла у функцији путне оптичке комуникационе мреже удубљавањем у цеви кабловске канализације, са попречним везама на сваких један километар.

Обезбедити услове за формирање „дигиталног коридора“, који пружа телекомуникационе сервисе и услуге, за контролу, управљање и безбедност саобраћаја и употребу мобилних уређаја и интернет везе, као и потребе државних институција. У том сислу, планира се постављање заштитних цеви (PVC, 4 x 50 mm) за оптичке каблове, са једне стране саобраћајнице, уз ивицу парцеле и до свих објеката за контролу саобраћаја и наплатних рампи, као и базних и микро базних станица, антена и WI-FI приступних тачака са припадајућим оптичким приводним кабловима.

### **Елементи конструкција за заштиту од буке**

Израда и постављање конструкција за заштиту од буке мора бити у складу са стандардима SRPS EN 1793 и SRPS EN 1794 и SRPS EN 14388.

Конструкције за заштиту од буке морају бити изведене тако да се приликом проласка буке која настаје одвијањем саобраћаја кроз конструкцију за заштиту од буке (узимајући у обзир све елементе конструкције) она смањује за најмање 25 dB(A).

Све елементе конструкције за заштиту од буке (двослојни или вишеслојни) димензионисати у складу са предвиђеним оптерећењима, односно у складу са статичким прорачуном.

**Табела 11.** Минимална удаљеност лица конструкције за заштиту од буке од спољне ивице коловоза пута

Локација конструкције за заштиту од буке	Пројектована брзина $V_{85}$ km/h	Минимална удаљеност лица конструкције од ивице(m)
Дуж саобраћајне траке:		
Са заштитном оградом	$\leq 90$	1,60
	$> 90$	1,80
Без заштитне ограде	$\leq 50$	1,50
	60,70	1,60
	80,90	1,80
	100	2,00

Дуж конструкције за заштиту од буке обезбедити уздужно и попречно одводњавање, тако да сви елементи конструкције буду заштићени од утицаја атмосферских вода.

#### 4.3.2. Правила уређења и грађења функционалних садржаја пута

У зависности од активности могућих база за одржавање пута одредиће се њихов коначан садржај, при чему основни садржај чине: портирница, управна зграда са центром за управљање и контролу саобраћаја, магацин соли, покривена складишта, отворена складишта, гараже за разне врсте возила, ремонтна радионица, магацин резервних делова, вага, комунални објекти, пумпе за гориво, цистерне за плин и лако сагориво уље, складиште запаљивих материјала, трафостаница, паркинг возила, приступни путеви и др. Потребна површина за изградњу базе за одржавање пута износи око 2 ha.

#### 4.3.3. Правила уређења и грађења пратећих садржаја за кориснике пута

Утврђују се следећа правила уређења и грађења пратећих садржаја за кориснике пута на планираним локацијама *паркиралишта* (оријентациона површина 1-2 ha):

- зелено разделно острво, улазна и излазна коловозна трака су обавезни,
- паркинг путничких аутомобила са минимум 15 места (5x2,5m) (паркинг места за особе са инвалидитетом 5%, а минимум 2 паркинг места), паркинг теретних возила и аутобуса са минимум 4 места (22x5m), по могућству са надстрешницама и сеницима за заштиту возила од сунца,
- јавна чесма, санитарни чвор (минимум 40 m<sup>2</sup> бруто),
- места за одмор и седење за минимум 50 особа, надстрешнице, телефонска говорница и пејзажно уређена површина за одмор од 500 до 1000 m<sup>2</sup>,
- табла са називом и планом паркиралишта на улазу у паркиралиште (информације о непосредном окружењу и његовим мотивима) и табла на излазу са паркиралишта са основним информацијама о даљем путу (о главним саобраћајним скретањима према градовима, бањама, туристичким дестинацијама, природним и културним добрима и др),
- остали функционални садржаји путног саобраћаја.

Додатни садржаји паркиралишта опционо могу бити и:

- мањи кафе/ресторан, мања продавница, мање игралиште (за одбојку или кошарку),
- мини-пијаца за продају локалних пољопривредних и традиционалних занатских производа са наткривеним простором са тезгама и пратећим санитарним уређајима,
- могуће информативно-туристички пункт у функцији промоције туризма (са јавним и службеним телефоном или употребом мобилног телефона и детаљнијим

информацијама о непосредном окружењу и саобраћајним скретањима према туристичким мотивима и др),

- простор за приручна средства прве помоћи и помоћи на путу за путничке аутомобиле (мин. 30 m<sup>2</sup>),
- по потреби службени објекат за нужни смештај запослених на паркиралишту и свратиште инспекције и полиције.

Утврђују се следећа правила уређења и грађења пратећих садржаја за кориснике пута на планираним локацијама *одморишта* (оријентациона површина 1-3,5 ha):

#### 1. основна намена

- комерцијалне делатности у функцији пратећих садржаја за потребе корисника пута: станица за снабдевање горивом,
- дозвољене пратеће намене: саобраћајне, пешачке и паркинг површине, зелене и слободне површине и сл,
- дозвољени пратећи садржаји: делатности/услуге (трговина на мало, ресторан, простор за канцеларијско пословање), инфопункт, служба прве помоћи, магацин, тоалети, и сл,
- дозвољена пратећа опрема: надстрешница, лантерна, подземни резервоари, тотеми, рекламни панои, јарболи и др;

#### 2. услови за формирање грађевинске парцеле

- грађевинска парцеле за пратеће садржаје корисника пута формирана је овим планом,
- ако то захтева функционална или имовинско - правна организација простора, као и динамика изградње, урбанистичким пројектом је на локацији пратећег садржаја дозвољено формирање више грађевинских парцела,
- локација пратећег садржаја може имати само један приступ Државном путу типа улив - излив. У случају формирања више грађевинских парцела у комплексу, грађевинске парцеле остварују приступ до улива/излива и сервисне саобраћајнице посредно преко интерне уличне мреже;

#### 3. положај објеката на парцели

- грађевинска линија објеката према државном путу је на растојању не мањем од 20 m од спољне ивице коловоза државног пута,
- удаљење објеката од бочне и задње границе парцеле износи минимум једну висину објекта (1h),
- дозвољена је изградња више објеката на парцели, сви као слободностојећи,
- минимално удаљење објекта од суседног објекта не може бити мање од једне висине објекта (1h),
- објекте, резервоаре и друге подземне објекте поставити у оквиру зоне грађења,
- дозвољен је преспуст од 3,0 m за надстрешницу станице за снабдевање горивом у односу на грађевинску линију. Надстрешницу и лантерну планирати тако да буду повезане са објектом и са њим чине јединствену целину;

#### 4. индекс заузетости

- на локацијама одморишта максимални индекс заузетости је 10%,

#### 5. висина венца објекта

- за објекте бензинских станица максимална спратност је приземље, максимална висина венца објекта је 5 m од коте приступне саобраћајнице, максимална висина надстрешнице је 6 m,

#### 6. кота приземља

- кота приземља може бити максимално 0,2 m виша од коте приступног тротоара;

#### 7. архитектонско обликовање

- савременим архитектонским формама, атрактивним елементима обликовања и применом квалитетних материјала за изградњу ове врсте објеката, као и увођењем



елемената урбаног дизајна, треба допринети формирању визуелног идентитета комплекса;

8. услови за ограђивање парцеле

- парцела мора бити ограђена заштитном транспарентном оградом максималне висине до 2,0 m са задње и бочних граница парцеле;

9. решење саобраћајних површина

- интерне саобраћајне површине у оквиру парцеле планирати тако да омогуће несметану делатност свих објеката на парцели и међусобну независност појединих функција. Све саобраћајнице планирати за двосмерни саобраћај са минималном ширином коловоза од 6 m,
- у нивелационом смислу, потребно је прилагодити коте нових интерних саобраћајних површина са котама уливно - изливних прикључака на државни пут,
- саобраћајнице на делу на коме се налазе моторна возила за време пуњења горивом пројектовати са максималним нагибом од 2%,
- планирати опремање одговарајућом хоризонталном и вертикалном сигнализацијом,
- стандарде приступачности за лица са посебним потребама потребно је применити на пешачким површинама и прилазима до објекта,
- коловозна конструкција се планира као флексибилна са носећим слојевима од асфалт бетона на делу саобраћајних површина ван места за истакање горива и као крута цементно - бетонска конструкција на манипулативним површинама уз места за истакање горива,
- одводњавање саобраћајних површина планира се гравитационим отицањем површинских вода у систем затворене канализационе мреже, уз поштовање нивелете постојећих уливно-изливних рампи. Атмосферске воде са манипулативних површина у зони аутомата прихватити посебном сливничком решетком и одвести до сепаратора за пречишћавање, а затим испустити у реципијент;

10. услови за слободне и зелене површине

- минимални проценат зеленила у директном контакту са тлом износи 40%,
- неопходно је извршити вредновање постојећег стања вегетације, вредна стабла сачувати и уклопити у ново пејзажно - архитектонско решење,
- унутрашњим ободом парцеле планирати заштитни зелени појас од лишћарских и четинарских дрвенастих и жбунастих врста,
- зелену површину ка државном путу озеленети висококвалитетним декоративним врстама дрвећа и жбуња на травној подлози,
- на паркинг просторима за путничка возила засадити листопадна или зимзелена дрворедна стабла. Користити школоване саднице лишћара (једно стабло на два до три паркинг места), мин. висине 3,5 m, стабло чисто од грана до висине од 2,5 m и прсног пречника најмање 15 cm,
- за озелењавање користити аутохтоне врсте (минимум 50% врста), примарно листопадне, густе и добро развијене крошње, али и одређен проценат четинарских врста, које треба да су прилагодљиве локалним педолошким и климатским условима и отпорне на загађења од саобраћаја,
- могу се користити и егзоте за које је потврђено да се добро адаптирају датим условима средине, при чему је забрањена примена инванзивних врста;

11. инжењерско - геолошки услови

- код планираних саобраћајница морају се поштовати стандарди и фазност изградње насипа, конструктивних слојева и коловоза. Пројектовање и изградњу саобраћајних и паркинг површина изводити у складу са стандардима SRPS, према категоријама саобраћајница и подтла, уважавајући све неопходне услове везано за тло. Саобраћајне површине изводити без великих засецања терена, у насипу без присуства воде,

- планирану инфраструктуру у оквиру комплекса извести у техничком рову у циљу спречавања неравномерних слегања,
  - у даљој фази пројектовања извести детаљна геолошка истраживања у складу са Законом о рударству и геолошким истраживањима („Службени гласник РС”, број 101/15);
12. инфраструктурни објекти
- пратећи садржаји за кориснике пута се опремају инфраструктуром по правилу из коридора пута, или из мрежа ван коридора пута;
13. евакуација отпада
- за евакуацију отпадака састава као кућно смеће планирано је постављање контејнера за смеће унутар парцеле. Контејнер поставити на избетонираном платоу у посебно изграђеној ниши или бетонском боксу унутар комплекса са директним и неометаним прилазом за комунална возила и раднике;
14. услови и могућности фазне реализације
- дозвољена је фазна реализација објеката у комплексу и на парцели, уз услов да свака фаза представља функционалну целину.
- Поред наведених правила уређења и грађења, дозвољавају се и додатни садржаји за станицу за снабдевање горивом:
- зелено разделно острво, улазна и излазна коловозна трака су обавезни;
  - станица за снабдевање горивом са оријентационо десет точионих места и то осам за путничка возила и два за теретна возила, места за пуњење аутомобила на електрични погон, са продајом осталих потрошних материјала, ситних резервних делова за аутомобиле и др;
  - паркинг за 40 и више путничких возила (паркинг места за особе са инвалидитетом минимум 5%), за 16 и више теретних возила и за четири и више аутобуса, са потребним пролазним тракама;
  - јавна чесма и јавни мокри чвор, по правилу у оквиру бензинске станице (мушки и женски, за особе са инвалидитетом и родитеље са малом децом, минимум 80 m<sup>2</sup> бруто) и привремено дневно сабиралиште смећа са станице (површина по прорачуну);
  - табла са називом и планом бензинске станице на улазу у станицу;
  - служба помоћи и информација, са службеним и јавним телефоном;
  - ресторан са кухињом, отвореним и затвореним простором за госте, као и простором за игру и анимацију деце;
  - продавница опште потрошње: пиће, храна, цигарете, штампа и др;
  - службени смештај особља ресторана и станице за снабдевање горивом, и др.

#### **4.4. ПРАВИЛА ПАРАЛЕЛНОГ ВОЂЕЊА И УКРШТАЊА КОРИДОРА ДРЖАВНОГ ПУТА СА ДРУГИМ ИНФРАСТРУКТУРНИМ СИСТЕМИМА**

##### **4.4.1. Правила паралелног вођења и укрштања Државног пута са железничком инфраструктуром**

Размак између железничке пруге и планираног пута мора да буде толики да се између њих могу поставити сви уређеји и постројења потребни за обављање саобраћаја на прузи и путу, најмање 8 m рачунајући управно на осовину најближег колосека до најближе тачке горњег строја пута. Уколико су и пруга и пут у насипу растојање између њихових ивица ножица насипа не сме бити мање од 1 m, као ни мање од 2 m од железничких подземних инсталација.

При планирању денивелисаног укрштаја планираног државног пута и постојећих пруга изградњом друмског подвожњака, сви елементи објекта морају бити усклађени са

елементима пруга на којима се објекат планира. Висина светлог отвора изнад коловоза не сме бити мања од 4,5 m.

Висина доње ивице конструкције друмског надвожњака изнад железничке пруге мерено од горње ивице шине, не сме бити мања од 7,3 m.

Најближа ивица стуба надвожњака мора бити на удаљености већој од 4 m управно на осу најближег колосека, а од стуба контактне мреже на растојању од минимум 5 m.

Конструкцију друмског надвожњака планирати тако да се сви пружни колосеци премосте једним распоном, односно стубове надвожњака не планирати између железничких колосека.

Надвожњак пројектовати тако да се на целом потезу изнад железничке пруге изгради парапет минималне висине 0,5 m, ради заштите колосека од заплускивања водом и разгртања снега. На целом потезу изнад пружног појаса поставити заштитну жичану плетену ограду висине 2,2 m.

Сви метални делови надвожњака морају бити уземљени.

#### 4.4.2. Правила паралелног вођења и укрштања Државног пута са водопривредном инфраструктуром

Правила паралелног вођења и укрштања пута и водопривредне инфраструктуре су:

1) приликом паралелног вођења, краци магистралног цевовода за снабдевање водом насеља, водоводне и канализационе цеви морају бити по правилу постављене, односно измештене ван појаса пута, или минимално 3 m од крајње тачке попречног профила пута (ножице насипа трупа пута или спољне ивице путног канала за одводњавање);

2) укрштање кракова магистралног цевовода за снабдевање водом насеља, водоводних и канализационих цеви са државним путем предвиђа се искључиво механичким утискивањем или подбушивањем испод трупа пута, под углом што приближнијем правом углу, односно предвиђеном за водопривредну инфраструктуру и у прописаној заштитној цеви, с тим да:

- заштитна цев мора да буде постављена на целој дужини кроз путни појас, или на целој дужини између крајњих тачака попречног профила пута увећана са по 3 m са сваке стране;
- минимална дубина цевовода и заштитне цеви од најниже коте коловоза државног пута до горње коте заштитне цеви износи 1,5 m;
- минимална дубина предметних инсталација и заштитних цеви испод путног канала за одводњавање од коте дна канала до корње коте заштитне цеви износи 1,20 m.
- код укрштања са другим инсталацијама обезбедити мин. висински размак од 0,5 m;
- заштитна зона око главних цевовода ван насеља са сваке стране цевовода одређује се у односу на пречник и износи:  $\varnothing 80-200\text{mm} = 1,5\text{ m}$ ;  $\varnothing 200-300\text{mm} = 2,3\text{ m}$ ;  $\varnothing 300-500\text{mm} = 3\text{ m}$ ;  $\varnothing 500-1000\text{mm}$  и преко = 5 m.

На местима укрштања потребно је обезбедити заштиту цевовода челичном облогом (заштитна цев) или бетонском облогом (тунелом), а заштитну цев на крајевима осигурати бетонским блоком.

Сва укрштања пута са водотоковима обезбеђују се мостовима и потребним регулационим грађевинама на водотоковима. На местима укрштања трасе Државног пута и мостова са водотоковима и каналима, техничка решења изградње предметних саобраћајних објеката усагласити са плановима за одбрану од поплава и омогућити несметан прилаз службама и механизацији за одбрану од поплава заштитним водним објектима. На деловима трасе где саобраћајница прелази нерегулисане водотокове извршиће се регулација, на позицијама и обухватима који су потребни за омогућавање изградње пута и његово безбедно коришћење.

Нивелете планираних мостова, пропуста и прелаза преко водотока, морају бити тако одређене да доње ивице конструкције ових објеката имају потребну сигурносну висину –

ззор изнад нивоа меродавних рачунских великих вода за прописно надвишење, у складу са важећим прописима. Све мостовске конструкције морају бити изведене са најсавременијим инжењерским решењима која обезбеђују постојећи протицајни профил у зони мостова, не погоршавајући постојећи водни режим и достигнути степен заштите од поплава.

#### 4.4.3. Правила паралелног вођења и укрштања Државног пута са енергетском инфраструктуром

##### 4.4.3.1. Правила паралелног вођења и укрштања Државног пута са електроенергетском инфраструктуром

Укрштање електроенергетских водова 35-400 kV са путем може да буде ваздушно, с тим да:

- удаљеност било ког дела стуба од границе путног земљишта износи најмање 40 m. Кад вод прелази преко пута, удаљеност било ког дела стуба може бити мања ако то захтевају услови тла, с тим да не сме бити мања од 10 m. Изолација мора бити механички и електрично појачана;
- угао укрштања је по правилу 90°, не сме бити мањи од 30°;
- сигурносна висина вода изнад пута износи 7 m;

При вођењу водова паралелно са путем, удаљеност вода од крајње тачке попречног профила на потезима дужим од 5 km мора бити:

- за водове напона до 35kV - најмање 50m;
- за водове напона већег од 35kV - најмање 100m.

У брдовитим и шумовитим пределима удаљеност вода од пута може се смањити на 40m.

Препоручује се подземно вођење (каблирање) електроенергетских водова на местима њиховог укрштања са путем, искључиво механичким утискивањем испод трупа пута, под адекватним углом предвиђеним за електроенергетску инфраструктуру, уз поштовање услова управљача пута и у прописаној заштитној цеви, с тим да:

- заштитна цев мора да буде постављена на целој дужини кроз појас пута, или на целој дужини између крајњих тачака попречног профила пута увећана са по 3 m са сваке стране;
- минимална дубина цевовода и заштитне цеви од најниже коте коловоза пута до горње коте заштитне цеви износи 1,5 m;
- минимална дубина предметних инсталација и заштитних цеви испод путног канала за одводњавање од коте дна канала до горње коте заштитне цеви износи 1,20 m.

##### 4.4.3.2. Правила паралелног вођења и укрштања Државног пута са гасоводном инфраструктуром

На местима укрштања и паралелног вођења поштовати услове дефинисане важећим законским и другим прописима којима се регулише област гасификације (Правилник о условима за несметан и безбедан транспорт природног гаса гасоводима притиска већег од 16 bar. Правила паралелног вођења и укрштања пута и гасоводне инфраструктуре су:

- 1) приликом паралелног вођења пута и транспортног/разводног гасовода (притисак 16-55 bar) објекти гасовода морају да буду ван појаса пута тако да је од границе појаса пута (изузетно од последњег елемента попречног профила пута) цевовод гасовода удаљен: најмање 10 m (односно 15 m за  $DN \geq 500$ ), а ГМРС најмање 30 m;
- 2) укрштање транспортног/разводног гасовода са путем предвиђа се искључиво механичким утискивањем испод трупа пута у прописаној заштитној цеви, с тим да:

- заштитна цев мора да буде постављена на целој дужини кроз појас пута, или на целој дужини између крајњих тачака попречног профила пута увећана за по 3 m са сваке стране;
- угао укрштања цевовода по правилу је 90°; а минимално 60°;
- минимална дубина цевовода и заштитне цеви од најниже коте коловоза пута до горње коте заштитне цеви износи 1,5 m;
- минимална дубина предметних инсталација и заштитних цеви испод путног канала за одводњавање од коте дна канала до корње коте заштитне цеви износи 1,20 m;
- укрштање са путем планирати, пројектовати и извести по правилу методом механичког подбушивања испод трупа пута, управно на пут, употребом заштитних цеви и/или изградњом армирано бетонског канала/пропуста, са унутрашњим профилем који је минимум 0,15 m већи од спољнег пречника гасовода и пратеће инсталације (оптички кабл, опрема катодне заштите и др.);
- темељне јаме за бушење морају бити удаљене минимално 3,0 m од крајње тачке попречног профила пута;
- неопходно је извршити испитивање геомеханичких својстава стена и тла и анализе њихове отпорности према бушењу на местима укрштања трасе предметног гасовода.

#### 4.4.4. Правила паралелног вођења и укрштања Државног пута са електронском комуникационом инфраструктуром

Правила паралелног вођења и укрштања пута и електронских комуникационих водова су:

- 1) приликом паралелног вођења пута и електронског комуникационог вода, вод мора да буду удаљен минимално 3 m од крајње тачке попречног профила пута (ножице насипа трупа пута или спољне ивице путног канала за одводњавање);
- 2) укрштање електронског комуникационог вода са путем предвиђа се искључиво механичким подбушивањем или утискивањем испод трупа пута, у прописаној заштитној цеви, с тим да:
  - заштитна цев мора да буде постављена на целој дужини кроз појас пута, или на целој дужини између крајњих тачака попречног профила пута увећана са по 3 m са сваке стране;
  - угао укрштања је 90°;
  - минимална дубина електронског комуникационог вода и заштитне цеви од најниже коте коловоза пута до горње коте заштитне цеви износи 1,5 m;
  - минимална дубина предметних инсталација и заштитних цеви испод путног канала за одводњавање од коте дна канала до корње коте заштитне цеви износи 1,20 m.
- 3) на местима на којима је на блиском растојању више приступних ТК каблова, укрштања са путем се обезбеђује на једном месту, а највише на два места, ТК кабловском канализацијом са бројем цеви према условима власника ТК каблова.

## 5. ИМПЛЕМЕНТАЦИЈА

### 5.1. ИНСТИТУЦИОНАЛНИ ОКВИР ИМПЛЕМЕНТАЦИЈЕ И УЧЕСНИЦИ У ИМПЛЕМЕНТАЦИЈИ

Кључни учесници у имплементацији Просторног плана, који ће директно имплементирати концепцију и планска решења за изградњу Државног пута и развој саобраћајних и осталих инфраструктурних система на подручју посебне намене јесу:

- Министарство надлежно за послове планирања, грађевинарства, саобраћаја и инфраструктуре кроз контролу даљих активности на изради планске и техничке документације, управног поступка издавања потребних дозвола и одобрења, инспекцијски надзор, као и оцењивање потребе и оправданости измене и допуне појединих решења овог просторног плана;
- Министарство надлежно за послове планирања, грађевинарства, саобраћаја и инфраструктуре и Коридори Србије д.о.о. кроз даљу разраду техничке документације, припрему и спровођење инвестиционих активности за изградњу планираног Државног пута;
- надлежна министарства са управљачима и операторима инфраструктурних система кроз усклађивање развоја система и активности на изградњи и реконструкцији објеката осталих инфраструктурних система са активностима на реализацији планираног Државног пута;
- надлежна министарства са одговарајућим дирекцијама и управама за послове водопривреде, шумарства, заштите животне средине, природе и споменика културе кроз усклађивање секторских планских докумената и активности са активностима на реализацији планираног Државног пута;
- управе јединица локалне самоуправе са дирекцијама за урбанизам и јавним комуналним предузећима, кроз контролу даљих активности на изради планске и техничке документације на локалном нивоу, контролу управног поступка издавања потребних дозвола и одобрења, и инспекцијски надзор за објекте у обухвату коридора Државног пута и коридорима осталих инфраструктурних система које је могуће градити у складу са правилима овог просторног плана и др.

Институционални оквир имплементације, у ширем смислу, чине све институције и органи који ће посредно учествовати у имплементацији планских решења, и то:

1) у области заштите и коришћења природних ресурса – министарства надлежна за послове пољопривреде, шумарства, водопривреде и рударства, ЈП „Србијашуме”, ЈВП „Србијаводе”, удружења пољопривредника, локална јавна комунална предузећа, невладине организације и др;

2) у области развоја привреде – министарства надлежна за послове туризма, индустрије и др; локалне туристичке организације, туристички кластери, удружења привредника и предузетника и друга правна лица;

3) у области развоја саобраћаја и инфраструктурних система – министарства надлежна за послове саобраћаја, инфраструктуре, енергетике, телекомуникација и водопривреде; ЈП „Путеви Србије”, „Инфраструктура железнице Србије” а.д., „Електропривреда Србије” а.д., а.д. „Електромрежа Србије” Београд, ЈП „Србијагас”, ЈВП „Србијаводе”; оператори мобилне телефоније; локална јавна комунална предузећа, дистрибутери електричне енергије и др;

4) у области заштите животне средине, природних и непокретних културних добара – министарства надлежна за послове животне средине и културе; Завод за заштиту природе Србије; Републички завод за заштиту споменика културе и регионални заводи за заштиту споменика културе, локални музеји, невладине организације и др.

## 5.2. СМЕРНИЦЕ ЗА ИМПЛЕМЕНТАЦИЈУ ПЛАНА

Просторни план се спроводи, у складу са одредбама Закона о планирању и изградњи, на следећи начин:

1. **директно (непосредно)**, издавањем локацијских услова, за део Просторног плана са разрадом на нивоу детаљне регулације у обухвату земљишта јавне намене, односно појаса пута (објекти пута, петље, површинске раскрснице, функционални пратећи садржаји, паркиралишта, сервисне и приступне саобраћајнице), као и водног земљишта за потребе регулације река и других токова;
2. **индиректно**, израдом урбанистичког пројекта и издавањем локацијских услова, за локације планираних одморишта;
3. **индиректно**, за део Просторног плана са разрадом на нивоу детаљне регулације у обухвату заштитног појаса и појаса контролисане изградње, и то 1) применом и разрадом планских решења Просторног плана у другим планским документима за инфраструктурне системе који се налазе у коридору или се укрштају са коридором Државног пута. Овим планом се дефинише могућност измештања инфраструктурних мрежа и објеката, као и изградња нових, која је последица изградње пута, при чему се то односи и на катастарске парцеле у обухватима просторних планова јединица локалне самоуправе у непосредном окружењу овог плана, у складу са техничким решењима и условима надлежних управљача, на основу чега ће се формирати нове позиције уз поштовање потреба локалних самоуправа и места прикључења које одреди управљач инфраструктуром; и 2) применом и разрадом планских решења Просторног плана у планским документима јединица локалне самоуправе.

На основу плана парцелације из овог плана директно се приступа формирању парцела јавне намене (грађевинске парцеле пута, водно земљиште) у катастру непокретности, на основу елабората геодетских радова, и израда пројекта експропријације према потреби.

У обухвату парцела земљишта јавне намене које су формиране овим просторним планом, за потребе изградње Државног пута, бочних праваца и регулације водотокова, дозвољена је израда пројекта парцелације и формирање мањих парцела у складу са потребама и динамиком реализације планских решења (у складу са надлежностима управљача и коначним техничким решењима). Пројектом парцелације и препарцелације могуће је кориговати границу, односно регулациону линију између две јавне намене, односно између парцела путног и водног земљишта дефинисаних овим просторним планом.

У обухвату заштитног појаса и појаса контролисане изградње, уколико се укаже потреба, могуће је урбанистичким пројектом формирати парцеле за додатне сервисне и приступне саобраћајнице и објекте у функцији пута.

У обухвату заштитног појаса пута дозвољена је препарцелација катастарских парцела, а у циљу обједињавања преосталих делова катастарских парцела након експропријације са другим деловима или целим катастарским парцелама.

Израдом техничке документације у обухвату парцела путног земљишта формираних овим планом могућа је промена техничког решења без измене овог плана, ако се измена односи на промену радијуса, стационаже, положаја, габарита или других техничких елемената.

За потребе формирања инфраструктурних коридора, изградње објеката и других јавних радова, где техничка документација покаже потребу да се изађе из регулације пута, односно границе плана, могућа је израда урбанистичког пројекта у складу са чл. 60 и 61 Закона о планирању и изградњи.

За потребе измештања лансирних (противградних) станица „Клока“ на Деоници 2 (КО Клока) и „Мали Пожаревац“ Деоници 5 (КО Мали Пожаревац), уколико буде неопходно због изградње Државног пута, а у циљу дефинисања планског основа за решавање имовинских

односа и изградњу нових станица, приступиће се изради урбанистичких пројеката за нове локације и другим потребним активностима о трошку инвеститора изградње Државног пута.

Усклађивање постојеће мреже преносног и дистрибутивног система електричне енергије и електронске/телекомуникационе мреже, као и других инфраструктурних система, са планираним коридором пута, као и изградња нове мреже, прецизираће се у даљој изради техничке документације у складу са условима ималаца јавних овлашћења и вршиће се на основу овог просторног плана и самосталног члана 130. став 6. Закона о изменама и допунама Закона о планирању и изградњи („Службени гласник РС“, број 132/14).

За потребе постављања електродистрибутивних и електропреносних стубова, стубова електронских комуникација, трансформаторских станица, прикључно-разводних постројења, мернорегулационих станица за гас и других сличних објеката, не формира се посебна грађевинска парцела, односно примењују се посебни случајеви, у складу са чланом 69. Закона о планирању и изградњи.

### 5.2.1. Директна имплементација Просторног плана

Просторни план се спроводи директно (непосредно) за део са разрадом на нивоу детаљне регулације у обухвату земљишта јавне намене, односно појаса пута (објекти пута, петље, површинске раскрснице, функционални пратећи садржаји, паркиралишта, сервисне и приступне саобраћајнице) и водног земљишта за потребе регулације река и других токова, и то издавањем локацијских услова од стране надлежног органа за:

- целокупну трасу Државног пута са тунелима, мостовима, пропустима, каналима за одводњавање и другим објектима;
- петље, раскрснице и денивелисана укрштања;
- функционалне пратеће садржаје и паркиралишта;
- приступне и сервисне саобраћајнице и противпожарне путеве до појединих објеката пута;
- заштитне објекте и радове на местима укрштања пута са осталим инфраструктурним системима;
- објекте на регулацији река и других токова са којима се укршта пут;
- електроенергетску и електронску инфраструктуру у функцији пута;
- пејзажно уређење зелених површина у појасу пута;

и израдом урбанистичког пројекта и издавањем локацијских услова за локације планираних одморишта.

Просторни план се спроводи директно (непосредно) и за објекте телекомуникационе и електроенергетске (преносне и дистрибутивне) мреже и друге инфраструктурне објекте чија реконструкција или измештање је последица изградње пута.

Просторни план представља основ за утврђивање јавног интереса за експропријацију, односно административни пренос непокретности. Потпуном експропријацијом, односно административним преносом непокретности, обезбеђује се простор за формирање грађевинских парцела објеката који су саставни делови пута и парцела водног земљишта. Потпуном експропријацијом се трајно мења постојећа намена и власништво над обухваћеним непокретностима.

Решењем о утврђивању јавног интереса, одређује се корисник експропријације, односно административног преноса непокретности. Корисник експропријације преузима сва права, обавезе и одговорности предвиђене Законом о експропријацији („Службени гласник РС“, бр. 53/95 и 23/01 - СУС, „Службени лист СРЈ“, број 16/01 - СУС и „Службени гласник РС“, бр. 20/09 , 55/13 - УС и 106/16 - аутентично тумачење).

У делу Просторног плана који се директно спроводи, површине које су предмет утврђивања јавног интереса одређене су графички са елементима за геодетско обележавање и пописом обухваћених катастарских парцела (у целини или у деловима).



У случају међусобног неслагања текстуалних и графичких података меродавна је ситуација на Тематској карти број 1 „Детаљна регулација са елементима спровођења“ (листови 1 – 51). У случају неслагања катастарских података из Просторног плана и података који се накнадно користе у току спровођења плана (оперативног катастра), односно неслагања насталих због накнадних промена насталих одржавањем катастра, меродавна је и користи се аналитика (координатне тачке) из Просторног плана уз уважавање накнадно насталог катастарског стања (важећи подаци Катастра непокретности Републичког геодетског завода).

### **5.2.2. Смернице за имплементацију Просторног плана у другим просторним и урбанистичким плановима**

Важећи плански документи донети до дана ступања на снагу овог просторног плана, примењују се на следећи начин:

1. **не примењују се** плански документи у обухвату земљишта јавне намене, односно појаса пута (објекти пута, петље, раскрснице, функционални пратећи садржаји, паркиралишта, одморишта, срвисне и приступне саобраћајнице) и водног земљишта, утврђеног овим просторним планом (Тематска карта број 1 „Детаљна регулација са елементима спровођења”;
2. **примењују се**, у делу и на начин који није у супротности са овим просторним планом, плански документи у делу заштитног појаса и појаса контролисане изградње (Тематска карта број 1 „Детаљна регулација са елементима спровођења”), нарочито у погледу режима коришћења, уређења и заштите простора, као и у погледу спречавања ширења грађевинских подручја.

У обухвату земљишта јавне намене, односно појаса пута утврђеног овим просторним планом за потребе реализације планираних петљи „Мали Пожаревац“ и „Марковац Запад“ на државном путу IА реда број 1 (аутопут Е-75, Коридор X) и „Чибутковица Запад“ на државном путу IА реда број 2 (аутопут Е-763, Београд-Јужни Јадран, тзв. деоница „Милош Велики“), не примењују се Просторни план подручја инфраструктурног коридора аутопута Е-75, деоница Београд-Ниш („Службени гласник РС“, бр. 69/03 и 121/14) и Просторни план подручја посебне намене инфраструктурног коридора Београд-Јужни Јадран, деоница Београд-Пожега („Службени гласник РС“, бр. 37/06, 31/10 и 126/21). У обухвату земљишта јавне намене, односно појаса пута утврђеног овим просторним планом за потребе реализације планиране петље „Опорница“ не примењује се План детаљне регулације „Северна обилазница града Крагујевца“ („Службени лист града Крагујевца“, број 23/23).

Надлежни органи јединица локалне самоуправе, чији су делови територије у обухвату овог просторног плана, донеће одлуку и покренути поступак усаглашавања (измене и допуне) донетих планских докумената са овим просторним планом, у року који не може бити дужи од две године од дана доношења овог планског документа.

### **5.2.3. Имплементација Просторног плана у секторским плановима и програмима**

Имплементација и усаглашавање планских концепција, решења и пропозиција утврђених овим просторним планом у секторским плановима и програмима у складу са законом, обезбеђују:

- министарство надлежно за водопривреду, односно Републичка дирекција за воде и ЈВП „Србијаводе”, у сарадњи са локалним јавним комуналним предузећима, усклађивањем и реализацијом планираних радова на речним токовима, у склопу заштитних радова;
- министарство надлежно за енергетику, Оператор преносног система А.Д. „Електро mreжа Србије” Београд, „Електропривреда Србије” А.Д. Београд и оператори

дистрибутивног система, усклађивањем и реализацијом планираних радова на електроенергетској мрежи и објектима;

- оператори мобилне телефоније усклађивањем својих програма развоја мобилне телефоније;
- органи локалне самоуправе и градска и општинска јавна комунална предузећа усклађивањем програма развоја водоводне и канализационе инфраструктуре;
- органи локалне самоуправе и градска и општинска јавна предузећа надлежна за изградњу и одржавање путева, усклађивањем програма развоја општинских јавних путева;
- органи локалне самоуправе у сарадњи с министарством надлежним за заштиту животне средине, усклађивањем и реализацијом локалних планова и програма заштите животне средине (средњорочних планова заштите од буке, програма и планова мониторинга животне средине).

#### **5.2.4. Смернице за заштиту животне средине**

За потребе израде техничке документације Државног пута, потребна је израда Студије о процени утицаја на животну средину у складу са Законом о процени утицаја на животну средину („Службени гласник РС“, бр. 135/04 и 36/09). Студијом је потребно посебно обрадити:

- стање биодиверзитета у зони пута у циљу дефинисања техничких мера које омогућавају несметано кретање животињских врста;
- техничке мере заштите површинских и подземних вода са којима се укршта планирани пут, посебно у односу на постојећа водоизворишта;
- техничке мере за заштиту од буке на деловима трасе пута које пролазе у близини објеката;
- мере деловања у случају удеса на путу када постоји опасност од изливања опасних и штетних материја.

За пратеће садржаје (објекте) у функцији пута који се налазе у коридору пута, инвеститор је у обавези да се обрати надлежном органу за послове заштите животне средине са Захтевом за одлучивање о потреби израде студије о процени утицаја на животну средину, у складу са: Законом о заштити животне средине („Службени гласник РС“, бр. 135/04, 36/09, 72/09 – 43/11, 14/16, 76/18, 95/18 - др. закон и 95/18 – др закон); Законом о процени утицаја на животну средину; Правилником о садржини студије о процени утицаја на животну средину („Службени гласник РС“, бр. 69/05); и Уредбом о утврђивању Листе пројекта за које је обавезна процена утицаја и Листе пројеката за које се може захтевати процена утицаја на животну средину („Службени гласник РС“, број 114/08).

Студијом о процени утицаја пројекта Државног пута на животну средину потребно је испитати могуће ефекте изградње и функционисања пута на врсте угрожених дивљих биљака и животиња и на станишта која евентуално буду идентификована на коридору и у непосредној близини и утврдити конкретне мере њихове заштите, као и ближе мере заштите осталих природних вредности које се установе у појасу пута и његовом непосредном окружењу, укључујући и евентуалну изградњу и уређење адекватних денivelелисаних пролаза (екодукта) за домаће и дивље животиње.

У циљу превентивне заштите непокретних културних добара извршити археолошко рекогносцирање. На основу археолошког рекогносцирања, односно детаљног површинског прегледа терена, потребно је према потреби спровести заштитна археолошка истраживања на археолошким локалитетима на коридору и његовој непосредној околини, као и на другим деловима трасе пута у путном појасу и на лежиштима и депонијама материјала. Археолошко рекогносцирање спровести у току израде техничке документације, или у другој одговарајућој фази пројекта пута, а у склопу прибављања ближих услова чувања, одржавања и коришћења

за потенцијално угрожене археолошке локалитете на траси пута од надлежних завода за заштиту споменика културе. На основу рекогносцирања утврдити, између осталог, методе и обим неопходних заштитних археолошких истраживања.

### 5.3. ПРИОРИТЕТНА ПЛАНСКА РЕШЕЊА И ПРОЈЕКТИ

Изградња планираног Државног пута може да се реализује фазно по деоницама, утврђеним овим просторним планом, или по деоницама које ће бити утврђене техничком документацијом.

Приоритети у имплементацији Просторног плана до краја 2028. године су:

- израда и ревизија техничке документације на нивоу студије оправданости са идејним пројектом (у целини или по деоницама);
- израда и техничка контрола пројекта за грађевинску дозволу и израда пројекта за извођење (у целини или по деоницама);
- решавање имовинско правних односа;
- изградња деоница пута, у складу са динамиком коју опредељују министарство надлежно за саобраћај и инфраструктуру, Коридори Србије д.о.о. или управљач пута.

### 5.4. МЕРЕ И ИНСТРУМЕНТИ ЗА ИМПЛЕМЕНТАЦИЈУ

Основне мере и инструменти за имплементацију планских решења и смерница овог просторног плана су:

#### 1. Планско-програмске мере и инструменти:

- израда студије оправданости са идејним пројектом;
- израда пројекта за грађевинску дозволу и пројекта за извођење;
- израда урбанистичких пројеката за локације планираних одморишта;
- израда по потреби пројеката парцелације и препарцелације, израда пројеката геодетског обележавања и израда елабората за експропријацију непокретности, по фазама и др;
- израда по потреби планске и техничке документације, урбанистичких пројеката и др. за инфраструктурне системе који се измештају или укрштају новим трасама са планираним путем;

#### 2. Организационе мере и инструменти:

- обезбеђење мера појачаног надзора урбанистичке и грађевинске инспекције ради контроле коришћења, спречавања изградње нових и озакоњења постојећих објеката на простору јавне намене планираном за коридор пута и регулацију водотокова, до његовог привођења планираној намени;
- надлежно предузеће инвеститор изградње пута утврдиће и обавестити надлежне градске и општинске службе о критеријумима за финансијско и материјално обештећење код преузимања непокретности, ограничења права својине и штета насталих при извођењу радова на изградњи трасе и објеката пута;
- стручне службе надлежних јединица локалне самоуправе информисаће, путем оглашавања у средствима јавног информисања, локалну заједницу о донетим програмима из друге алинеје ове тачке, давати упутства о правима и обавезама власника и корисника обухваћених непокретности и друга потребна обавештења у вези са имплементацијом Просторног плана;
- надлежно предузеће инвеститор изградње пута обезбедиће мониторинг животне средине и буке у коридору пута и др.

# **ГРАФИЧКИ ПРИЛОЗИ**